


- LEGENDA**
- ▬ SARETA A EXECUTAR
 - ▬ PAVIMENTAÇÃO ASFÁLTICA A EXECUTAR
 - ▬ CANALETA A EXECUTAR
 - ▬ MEIO-FIO EM BARRILETE
 - ▬ BORDO DE LOCALIZAÇÃO
 - ▬ CANALETA DE INTERSEÇÃO



RUA ALTO DA CONCEIÇÃO - TRECHO 01

170.79

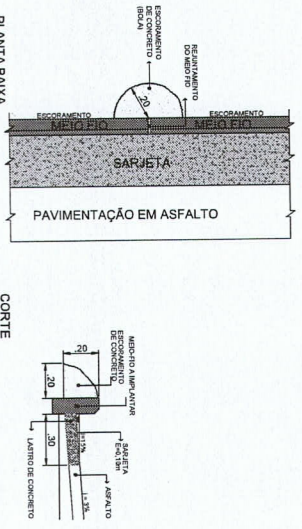
Estacas (E0 - E6)

PLANTA BAIXA
 ESCALA: 1/250


RUA ALTO DA CONCEIÇÃO - TRECHO 01
 Estacas (E6 - E8+10.8)

PLANTA BAIXA
 SEM ESC.

PLANTA BAIXA
 ESCALA: 1/250



SINALIZAÇÃO DE TRÁNSITO



Placa no poste

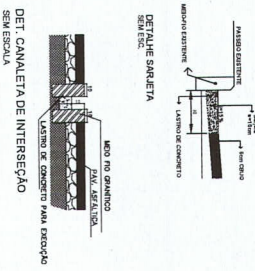
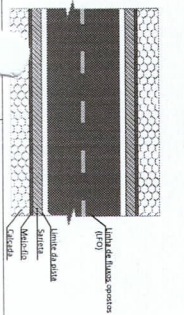
PARE

Seguir recomendações de proporcionalidade definidas Normas de Corrente Sinalização (norma de sinalização)


1 - Linha de interrupção (horizontal)

2 - Linha de fundo (horizontal) - linha simples

3 - Sinalização (horizontal)

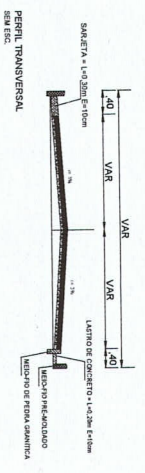


DIMENSÃO DE QUANTIDADES	
MIDA DE SARETA A EXECUTAR	11,24 m
MIDA DE PAVIMENTAÇÃO	11,24 m
MIDA DE CANALETA A EXECUTAR	11,24 m
COORDENADAS DE LOCALIZAÇÃO	
INÍCIO	FINAL
452.697,24E 8.199.402,83N	452.629,94E 8.199.651,60N



PLANTA DE LOCALIZAÇÃO
 SEM ESCALA

Saulene Gonçalves Dantas
 Secretária de Infraestrutura
 RNP 06.915.598
 CP-1202/2024



Antônio José de Almeida Bezerra
 ENGENHEIRO CIVIL

PREFEITURA MUNICIPAL DE CRATO
 SECRETARIA MUNICIPAL DE INFRAESTRUTURA

LOCAL: RUA ALTO DA CONCEIÇÃO (TRECHO 01) - BAIRRO ZACARIAS GONCALVES
 OBRA: PAVIMENTAÇÃO ASFÁLTICA EM DIVERSAS LOCALIDADES DO MUNICÍPIO DE CRATO/CE

PLANTA BAIXA, DETALHAMENTO E SINALIZAÇÃO

INDICADA	FRANCO	REPRESENTAÇÃO TÉCNICA
712,24 m²	02/02	
DATA	JUNHO/2024	

SINALIZAÇÃO DE TRÂNSITO



R.1 - PARADA OBRIGATORIA

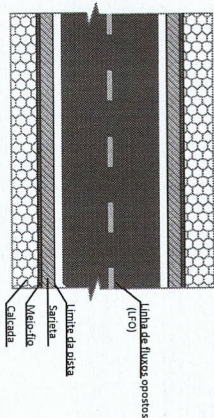
Placa no poste

PARE

Seguir recomendações de proporcionalidade definidas pelo Manual de Sinalização Horizontal do Contran

Faixa de retenção (varal)

LFO - 2 Linha de Fluxo Oposto - Linha Simples Seccionada (amarelo ambar)




LEGENDA

- PAVIMENTAÇÃO ASFÁLTICA A EXECUTAR
- MEIO-FIO EXISTENTE
- EIXO DA LOCAÇÃO

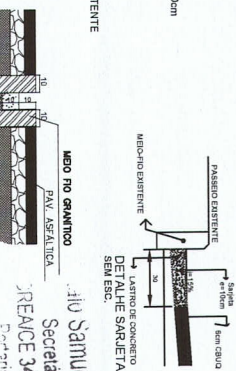
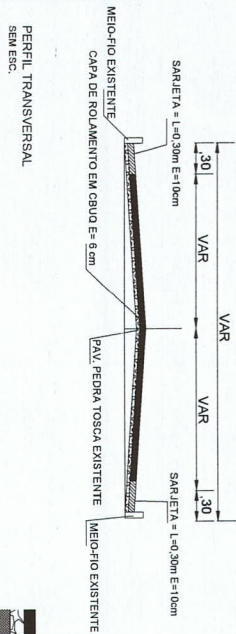
TRECHO 02 DA RUA JÁ COM MEIO-FIO, SARJETA E PEDRA TOSCA

RUA ALTO DA CONCEIÇÃO - TRECHO 02

PLANTA BAIXA
ESCALA: 1/250



PLANTA DE LOCALIZAÇÃO SEM ESCALA



QUADRO DE QUANTIDADES	
ÁREA DA PAVIMENTAÇÃO	286,38 m²

COORDENADAS GEODÉSICAS	
INÍCIO	452.007,08 E e 8.199.753,78 N
FINAL	452.008,999 E e 8.199.752,16 N

Engenheiro Civil
CREA-CE 342575

PREFEITURA MUNICIPAL DO CRATO
 SECRETARIA MUNICIPAL DE INFRAESTRUTURA

LOCAL: RUA ALTO DA CONCEIÇÃO (TRECHO 02) - BAIRRO ZACARIAS GONÇALVES







OBRA: PAVIMENTAÇÃO ASFÁLTICA EM DIVERSAS LOCALIDADES DO MUNICÍPIO DE CRATO/CE

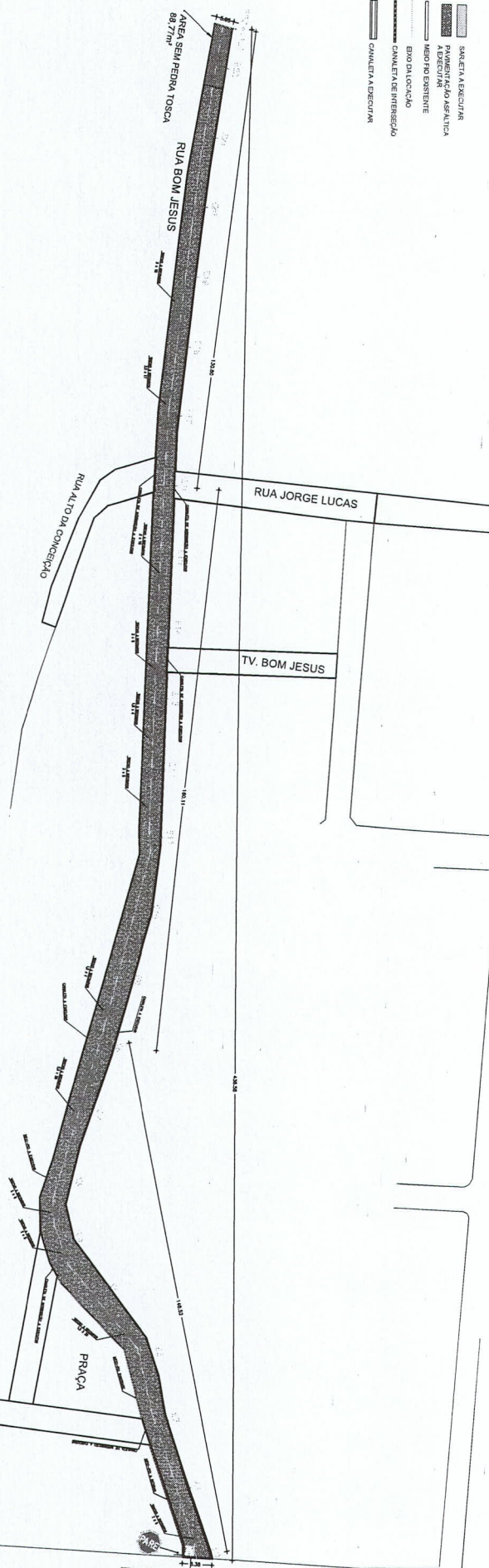
PLANTA BAIXA, DETALHAMENTO E SINALIZAÇÃO

ESCALA	INDICADA	FRANQUIA	ÚNICA	RESPONSÁVEL TÉCNICO
ÁREA DE LOCAÇÃO	286,38 m²	DATA	JUNHO/2024	

Ilv Samuel Gonçalves Dantas
 Secretário de Infraestrutura
 REA/CCE 344559 RMP 061887931-5
 Dp/Infra 010700712021-GP

LEGENDA

-  SARETA A ESCURTA
-  SARETA ABO ASFALTICA
-  MEOHO EXISTENTE
-  BHO DA LOCALIÇÃO
-  CANALETA DE INTERSEÇÃO
-  CANALETA A DRENAR




QUADRO DE AREAS	2.736,59m²
AREA DA PAVIMENTAÇÃO	

PLANTA BAIXA-GERAL
 ESCALA: 1/825



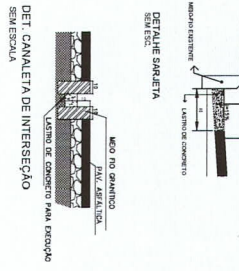
PLANTA DE LOCALIZAÇÃO
 5801 ESCALA

SINALIZAÇÃO DE TRANSITO

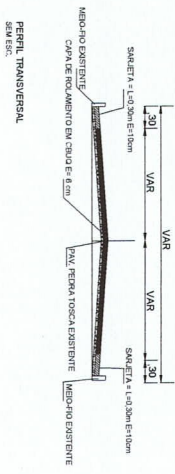


Engenharia de Arquitetura Brasileira
ENGENHEIRA CIVIL
CREA-CE 342575

QUADRO DE QUANTIDADES	
AREA DE CANALETA A ESCURTA	341,76 m²
AREA DA PAVIMENTAÇÃO	2.394,83 m²
COORDENADAS GEOGRAFICAS	
INICIO	FINAL
42.504.238 E 9.799.215.73 N	42.543.361 E 9.798.063.93 N



Italo Samuel Gonçalves *Antas*
 Secretário de Infraestrutura
 CRENCE 344559 RNP 061887931-5
 Portaria 0107007/2024-GP



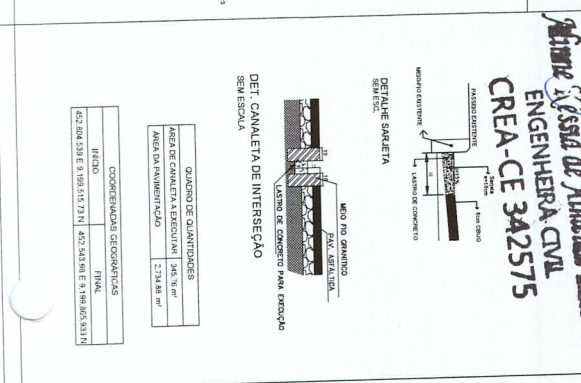


PREFEITURA MUNICIPAL DO CRATO
 SECRETARIA MUNICIPAL DE INFRAESTRUTURA

LOCAL: RUA BOM JESUS - BAIRRO ZACARIAS GONCALVES
 OBRA: PAVIMENTAÇÃO ASFALTICA EM DIVERSAS LOCALIDADES DO MUNICIPIO DE CRATOICE

INDICADA	PRELIMINAR	01/04	RESERVADO
AREA DE LOCALIÇÃO	3082,38 m²	DATA	JUNHO/2024

LEGENDA

- SARJETA A EXECUTAR
- PAVIMENTAÇÃO ASFÁLTICA A EXECUTAR
- MEIO FM EXISTENTE
- EIXO DA LOCAÇÃO
- CANALÉTICA DE INTERSEÇÃO
- CANALÉTICA A EXECUTAR



Engenheiro Civil
CREA-CE 342575
W.B. Almeida

Engenheiro Civil
CREA-CE 344559
 Portaria 0107007/2024-GP

Engenheiro Civil
CREA-CE 344559
 RNP 061887931-5
 Portaria 0107007/2024-GP

alio Samuel Gonçalves Dantas
 Secretário de Infraestrutura
 PLANTA BAIXA+Trecho EO-E8
 ESCALA: 1/300

QUANTIDADE DE QUANTIDADES	
ÁREA DE CANALÉTICA A EXECUTAR	346,76 m²
ÁREA DE PAVIMENTAÇÃO	2.734,84 m²

COMPRIMENTOS DE QUANTIDADES	
INÍCIO	FINAL
452,84 (538 E 9.199,115 721)	452,543 (86 E 9.199,805 931)

PREFEITURA MUNICIPAL DO CRATO
SECRETARIA MUNICIPAL DE INFRAESTRUTURA

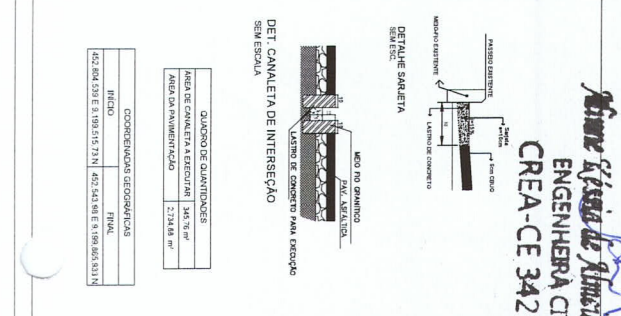



LOCAL: RUA BOM JESUS - BAIRRO ZACARIAS GONÇALVES
 OBRA: PAVIMENTAÇÃO ASFÁLTICA EM DIVERSAS LOCALIDADES DO MUNICÍPIO DE CRATOICE

PLANTA BAIXA+ DETALHAMENTO E SINALIZAÇÃO

INDICADA	PROPOSTA	RESPOSTA	FECHAMENTO TÉCNICO
3082,38 m²			

DATA: JUNHO/2024

COMISSÃO DE LICITAÇÃO



W.B.

Wagner Vieira de Almeida Bastião
 ENGENHEIRA CIVIL
 CREA-CE 342375

Dr. S Samuel Gonçalves Dantas
 Secretário de Infraestrutura
 PLANTA BAIXA-Trecho E8-E-16
 Portaria 01/07/2021-CP
 ESCALA: 1/300

PREFEITURA MUNICIPAL DO CRATO
 SECRETARIA MUNICIPAL DE INFRAESTRUTURA

LOCAL: RUA BOM JESUS - BAIRRO ZACARIAS GONÇALVES
 OBRA: PAVIMENTAÇÃO ASFALTICA EM DIVERSAS LOCALIDADES DO MUNICÍPIO DE CRATOICE

PLANTA BAIXA, DETALHAMENTO E SINALIZAÇÃO

ESCALA	INDICADA	FRANQUISA	REGISTRO
3092,38 m²	03/04	JUNHO/2024	

ÁREA DE LICITAÇÃO: 3092,38 m²



LEGENDA

- [Hatched Pattern] SAREETA A EXECUTAR
- [Hatched Pattern] PAVIMENTAÇÃO ASFALTICA A EXECUTAR
- [Hatched Pattern] MEIO-FUNDO EXISTENTE
- [Hatched Pattern] EBO DO ALCALOCADO
- [Hatched Pattern] CANALETA DE INTERSEÇÃO A EXECUTAR
- [Hatched Pattern] CANALETA A EXECUTAR

- LEGENDA**
- SARELTA A ESCURAR
 - PAVIMENTAÇÃO ASFÁLTICA
 - MEIO DE DRENAGEM
 - EXCO DA LOCALIZAÇÃO
 - CANALETA DE INTERSEÇÃO
 - CANALETA A ESCURAR


AREA SEM PEDRA TOSCA
 88,77m²

RUA BOM JESUS



Google
 PLANTA DE LOCALIZAÇÃO
 SEM ESCALA

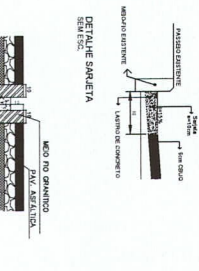
SINALIZAÇÃO DE TRÁNSITO



Almeida
 CREA-CE 342575
 MAIOREBENHENS
 Engenharia

PLANTA BAIXA-Trecho E:16-E22+11,3
 ESCALA: 1/300

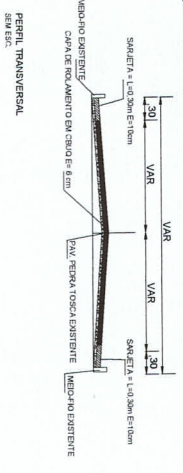
Arto Samuel Gonçalves Dantas
 Secretário de Infraestrutura
 CREA/CE 344589 RNP 061887931-5
 Portaria 010700712021-GP



DET. CANALETA DE INTERSEÇÃO SEM ESCALA

QUANTIDADE DE QUANTIDADES	
ÁREA DE CANALETA A ESCURAR	24,73 m ²
ÁREA DE PAVIMENTAÇÃO	2.724,88 m ²

COORDENADAS GEOGRÁFICAS	
INÍCIO	FINAL
462 804 530 E e 9 199 515 731 N	462 843 98 E e 9 199 806 933 N



PREFEITURA MUNICIPAL DO CRATO
 SECRETARIA MUNICIPAL DE INFRAESTRUTURA

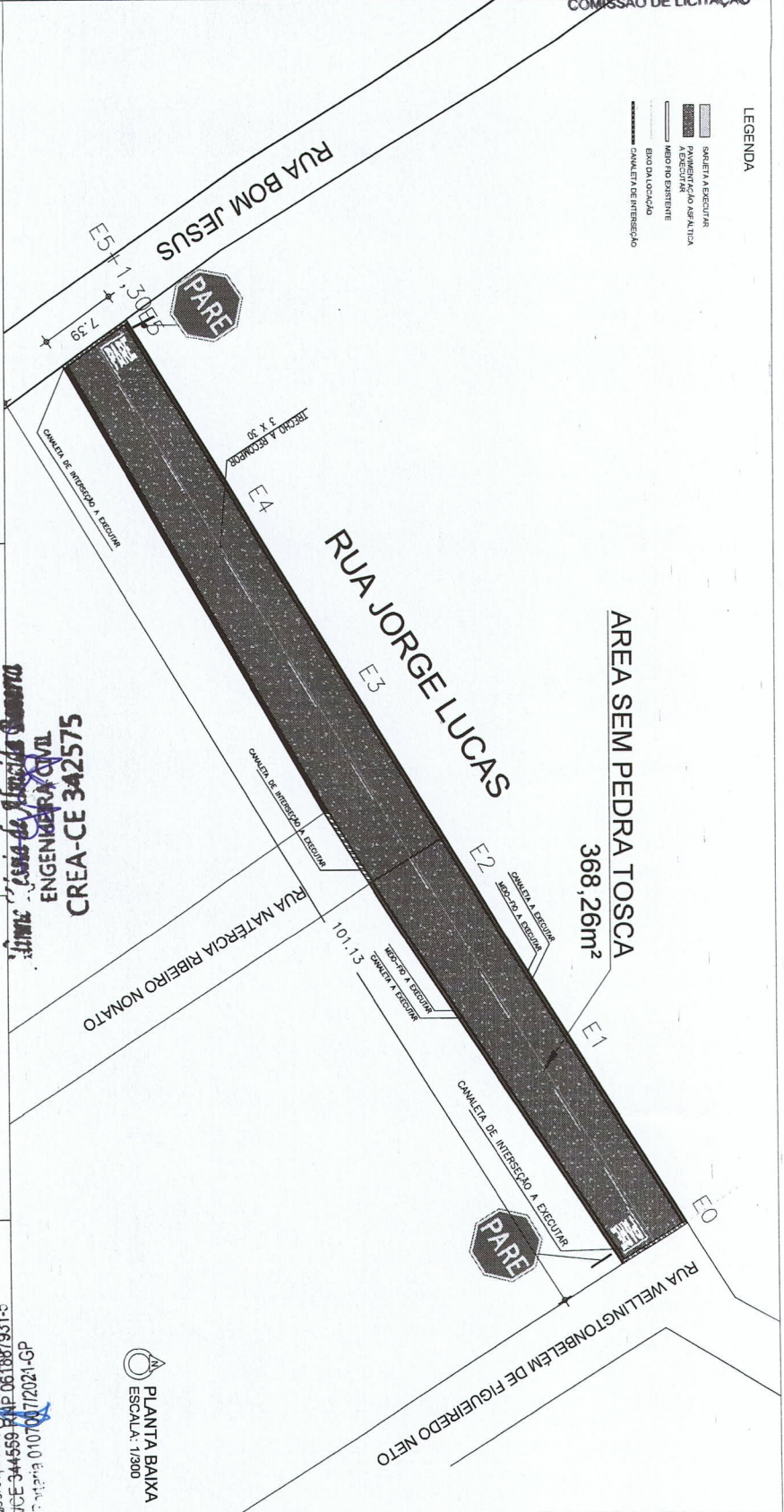
LOCAL: RUA BOM JESUS - BARRIO ZACARIAS GONÇALVES
 OBRA: PAVIMENTAÇÃO ASFÁLTICA EM DIVERSAS LOCALIDADES DO MUNICÍPIO DE CRATO/CE

PLANTA BAIXA, DETALHAMENTO E SINALIZAÇÃO	
INDICADA	FRANCA
ESCALA	04/04
DATA DE LICITAÇÃO	JUNHO/2024
ÁREA DE LOCALIZAÇÃO	3082,38 m ²
REVISÃO	REVISÃO TÉCNICO

COMISSÃO DE LICITAÇÃO


LEGENDA

- ▬ SARETA EXISTENTE
- ▬ PAVIMENTAÇÃO ASFÁLTICA A EXECUTAR
- ▬ MÃO DE EXISTENTE
- ▬ MÃO DE OCOZADO
- ▬ CANALETA DE INTERSEÇÃO



Engenheiro Civil
CREA-CE 342575

SINALIZAÇÃO DE TRÂNSITO




Placa no poste

PARE

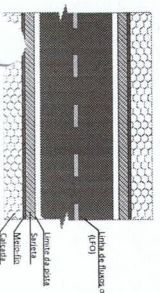
Seguir recomendações de proporcionalidade definidas pelo Manual de Sinalização Horizontal do Contran

Faixa de concreto (30cm)

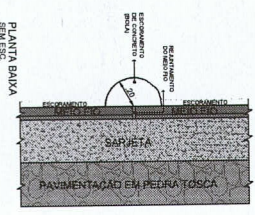
UO - 2 Lista de Fixação (poste - linha simples)



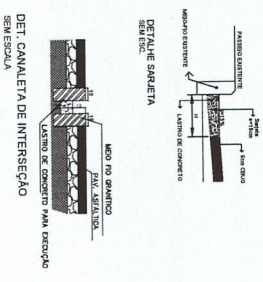
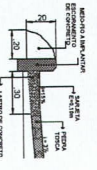
PLANTA DE LOCALIZAÇÃO SEM ESCALA



PLANTA BAIXA
 ESCALA: 1/300



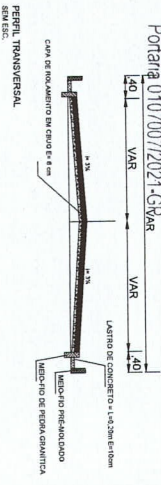
CORTE



QUANTIDADE QUANTIDADES	
ÁREA DE PAVIMENTAÇÃO	1734 m²
ÁREA DA SARETINHA	1341 m²

COORDENADAS GEODÉSICAS	
MÉDIO	FINAL
N: 919889,371	N: 9.199.756,003
E: 452899,480	E: 452.813,337

GP-1202/2024
 3-188780190-1/11-11-2024
 3-188780190-1/11-11-2024
 Prefeitura de Crato - Crato - Ceará
 CREA-CE 344559 RNP 061887931-5
 Portaria 01070072021-GRVAR



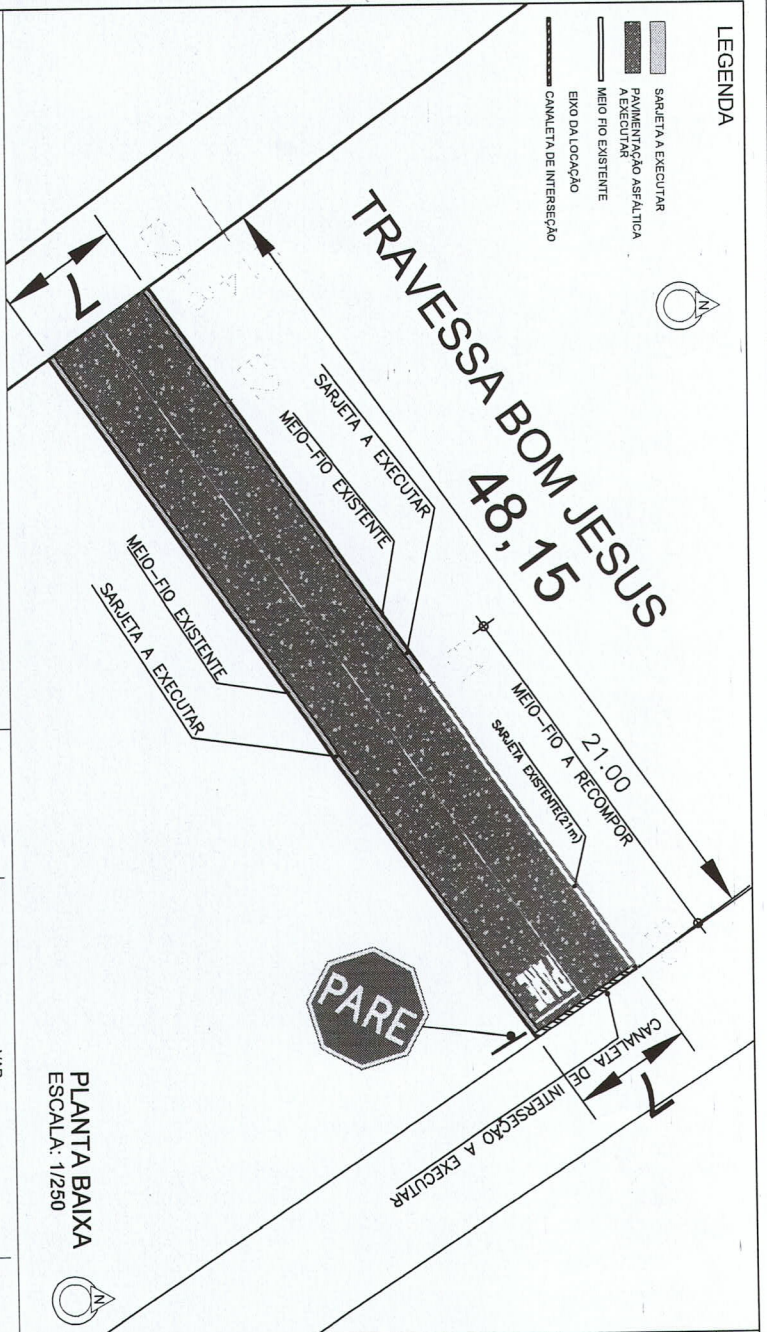
PREFEITURA MUNICIPAL DO CRATO
 SECRETARIA MUNICIPAL DE INFRAESTRUTURA

LOCAL: RUA JORGE LUCAS - BAIRRO ZACARIAS GONÇALVES
 OBRA: PAVIMENTAÇÃO ASFÁLTICA EM DIVERSAS LOCALIDADES DO MUNICÍPIO DE CRATO/CE

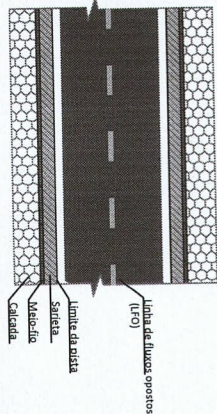

PLANTA BAIXA, DETALHAMENTO E SINALIZAÇÃO	
ESCALA	INDICADA
INDICADA	UNICA
REVISÃO	REVISÃO TÉCNICO
ÁREA DE OCOZADO	811,41 m²
DATA	JUNHO/2024

LEGENDA

- SAREJETA A EXECUTAR
- PAVIMENTAÇÃO ASFALTICA A EXECUTAR
- MEIO-FIO EXISTENTE
- EIXO DA LOCALIZAÇÃO
- CANALETA DE INTERSEÇÃO



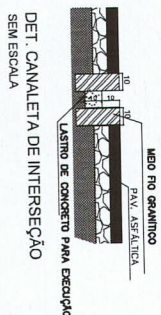
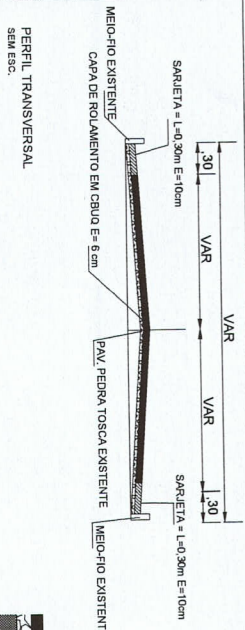
SINALIZAÇÃO DE TRÂNSITO



Eng. Samuel Gonçalves
Secretário de Infraestrutura
CREMOPRE 344559 RNP 061885
Portaria 0107007/2021



Eng. Maria de Alcides Oliveira
ENGENHEIRA CIVIL
CREA-CE 342575



QUADRO DE QUANTIDADES	
ÁREA DA SAREJETA A EXECUTAR	16,20 m ²
ÁREA DA PAVIMENTAÇÃO	305,76 m ²

COORDENADAS GEOGRÁFICAS			
INICIO	FINAL		
N: 9.199.742,818	N: 9.199.714,930	E: 452.681,123	E: 452.641,936

PREFEITURA MUNICIPAL DO CRATO
SECRETARIA MUNICIPAL DE INFRAESTRUTURA

LOCAL: TRAVESSA BOM JESUS - BAIRRO ZACARIAS GONÇALVES


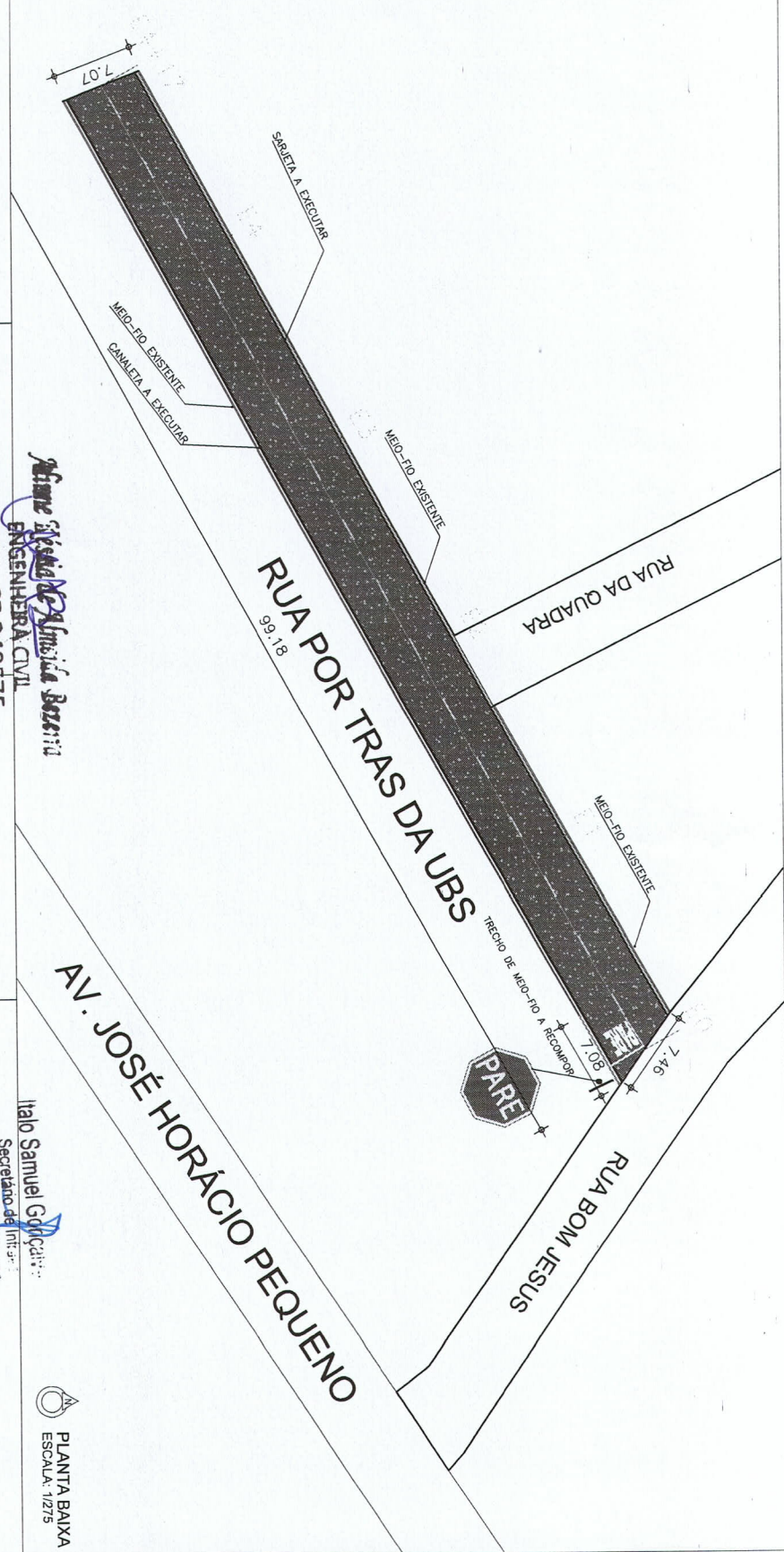
OBRA: PAVIMENTAÇÃO ASFALTICA EM DIVERSAS LOCALIDADES DO MUNICIPIO DE CRATO/CE

PLANTA BAIXA, DETALHAMENTO E SINALIZAÇÃO			
ESCALA	INDICADA	PRATICAR	ÚNICA
ÁREA DE LOCALIZAÇÃO	322,08 m ²	DATA	JUNHO/2024
		RESPONSÁVEL TÉCNICO	

PLANTA DE LOCALIZAÇÃO SEM ESCALA

LEGENDA

- SARETA A EXECUTAR
- PAVIMENTAÇÃO ASFÁLTICA A EXECUTAR
- CANALETA A EXECUTAR
- MEIO-FIO EXISTENTE
- MEIO-FIO A EXECUTAR
- CANALINHA DE INTERSEÇÃO



PLANTA DE LOCALIZAÇÃO SEM ESCALA

SINALIZAÇÃO DE CRATO/CE 342575

Engenheiro Civil **Renato Siqueira de Almeida Bezerra**

Engenheiro Civil **Iralo Samuel Godói**

Secretaria de Infraestrutura
CREACE 344559 RNP Orç
Portaria 0107/M3

PLANTA BAIXA ESCALA: 1:275



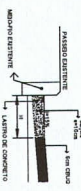
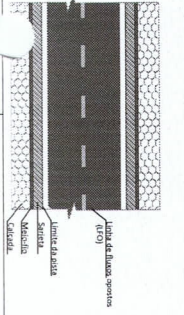
PARE

Sigla recomendada de proporcionalidade de sinalização Horizontal do crato/ce

Placa de retângulo (horizontal)

100 - 2 (Linha de Eixo Grosso - Linhas Simples)

Seccionalidade (horizontal)



MEIO-FIO EXISTENTE

4 cm CONCRETO



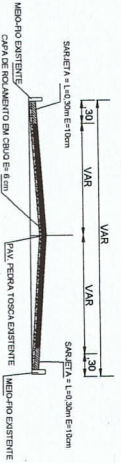
MEIO-FIO A EXECUTAR

10 cm CONCRETO

DET. CANALINHA DE INTERSEÇÃO SEM ESCALA

QUANTIDADE DE QUANTIDADES	UNIDADE
MEIO-FIO EXISTENTE	150,10 m
MEIO-FIO A EXECUTAR	150,10 m
MEIO-FIO CANALINHA DE INTERSEÇÃO	150,10 m

COORDENADAS GEOGRÁFICAS	UNIDADE
462.771.038 E 8.198.535.541	462.066.333 E 8.199.448.315 N



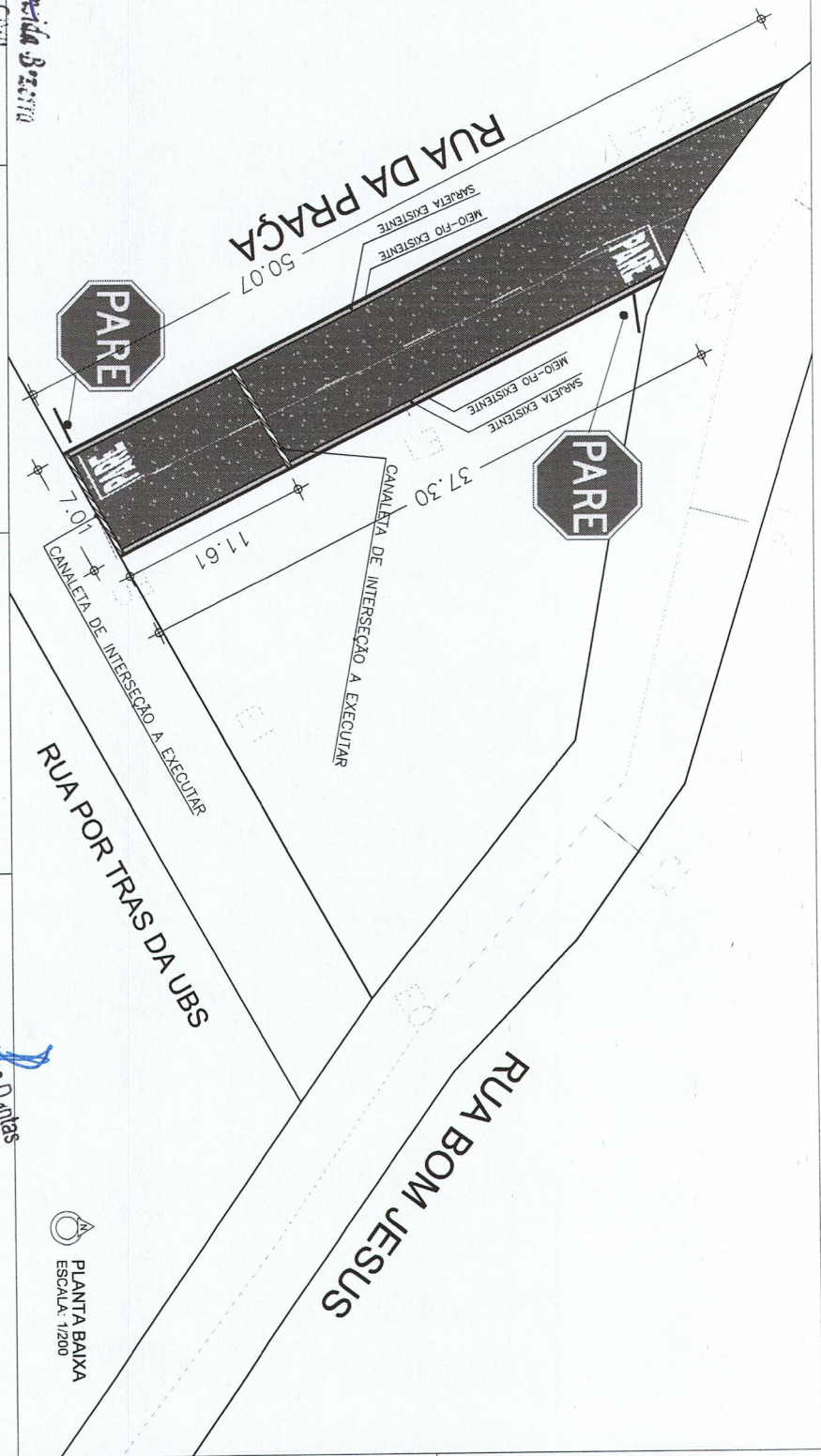
PERFIL TRANSVERSAL SEM ESC.

PREFEITURA MUNICIPAL DO CRATO SECRETARIA MUNICIPAL DE INFRAESTRUTURA

LOCAL: RUA POR TRAS DA UBS - BAIRRO ZACARIAS GONCALVES OBRA: PAVIMENTAÇÃO ASFÁLTICA EM DIVERSAS LOCALIDADES DO MUNICÍPIO DE CRATO/CE

INDICADA	UNICA	RESPONSÁVEL TÉCNICO
648 93 m²	JUNHO/2024	

- LEGENDA**
- ▬ SARETELA A EXECUTAR
 - ▬ PAVIMENTAÇÃO ASFALTICA A EXECUTAR
 - ▬ CANALETA A EXECUTAR
 - ▬ MEIO FIO EXISTENTE
 - ▬ IMODALOCADO
 - ▬ CANALETA DE INTERSECCAO



Marlene de Sá de Almeida Brito
 ENGENHEIRA CIVIL

CREA-CE 342375

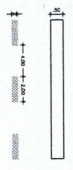
SINALIZAÇÃO DE TRÁNSITO



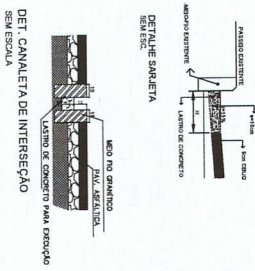
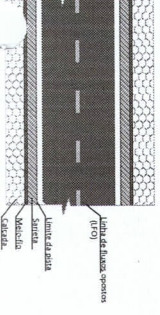
PLANTA DE LOCALIZAÇÃO SEM ESCALA



PARE
 Seguir recomendações de proporcionalidade de sinais Horizontal e Vertical de Conformação (verificar manual)



Placa de trânsito (funeral)
 UFO - 2 linha de linha Opaco - Linha Simples



QUANTIDADE QUANTIDADES

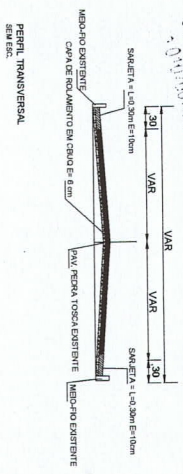
MEIO PAVIMENTAÇÃO	201,19 m²
-------------------	-----------

COORDENADAS GEODÉSICAS

INÍCIO	FINAL
N: 9.139.530.883 E: 452.737.277	N: 9.199.557.886 E: 452.719.657

PLANTA BAIXA
 ESCALA: 1:200

Conceição Mesquita
 de Engenharia
 44.459 RNP 06187931-5
 011 70712021-CP




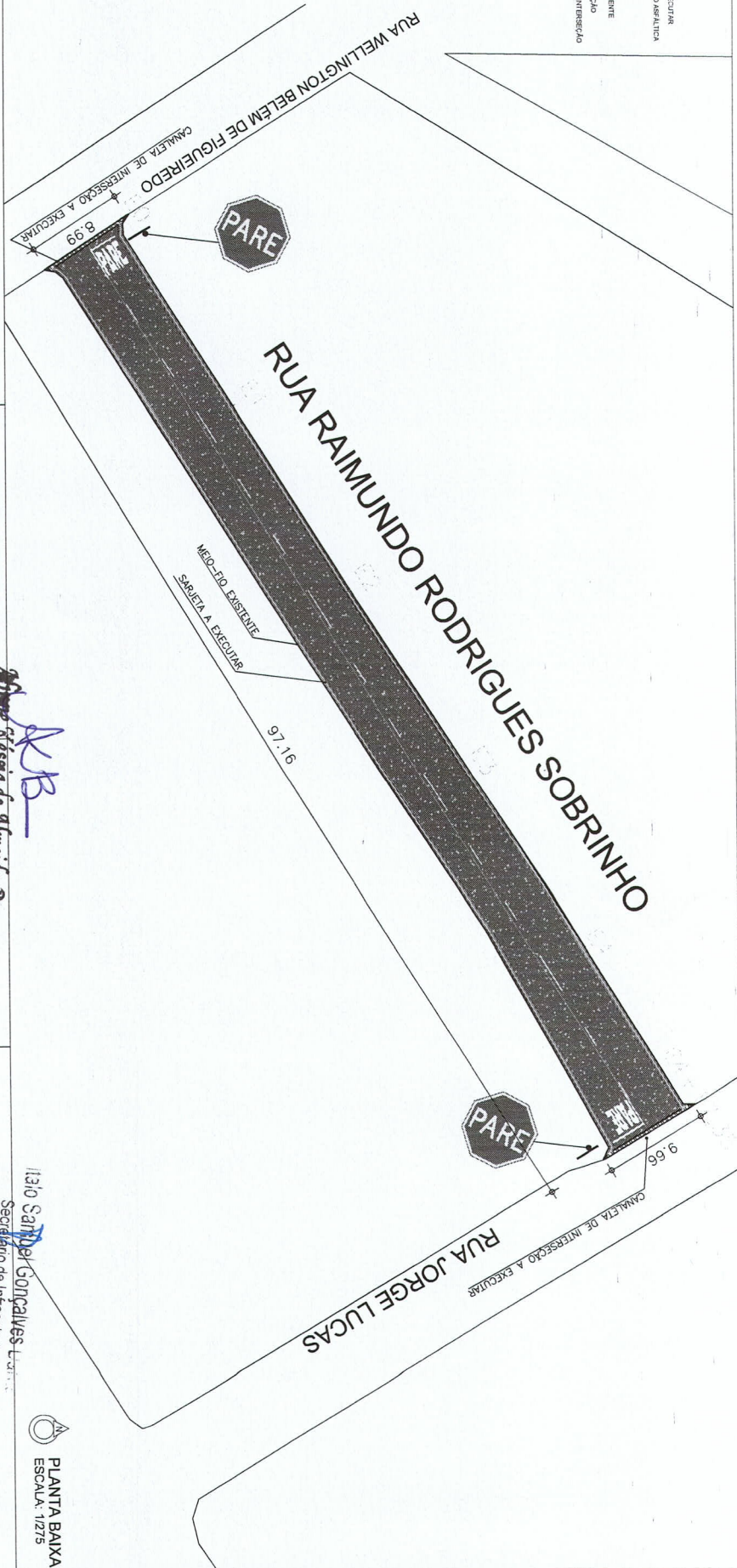
PREFEITURA MUNICIPAL DO CRATO
 SECRETARIA MUNICIPAL DE INFRAESTRUTURA

LOCAL: RUA DA PRAÇA - BARRIO ZACARIAS GONÇALVES
 OBRA: PAVIMENTAÇÃO ASFALTICA EM DIVERSAS LOCALIDADES DO MUNICÍPIO DE CRATOICE

PLANTA BAIXA, DETALHAMENTO E SINALIZAÇÃO

ESCALA	INDICADA	FRANCA	UNICA	RESERVADO TÉCNICO
PRIMEIRA LICITAÇÃO	270,19 m²	DATA	JUNHO/2024	

- LEGENDA**
- SARETÁ EXISTENTE
 - PAVIMENTAÇÃO ASFÁLTICA A EXECUTAR
 - MIOLO EXISTENTE
 - LARGURA DE EXECUTAR
 - CANALETA DE INTERSEÇÃO



PLANTA DE LOCALIZAÇÃO SEM ESCALA

SINALIZAÇÃO DE TRANSITO

Eng.ª Flávia de Almeida Bezerra
ENGENHEIRA CIVIL
CREA-CE 342575

W.B.


Ilídio Sampaio Gonçalves L...
 Secretário de Infraestrutura
CREAGE 344559 RNP 061887931
 Portaria 0107007/2024-CP

PLANTA BAIXA
 ESCALA: 1:275



PARE

Seguir recomendações de posicionamento de elementos horizontais do Canteiro



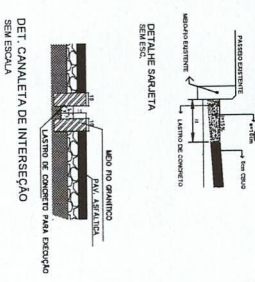
PARE

Seguir recomendações de posicionamento de elementos horizontais do Canteiro



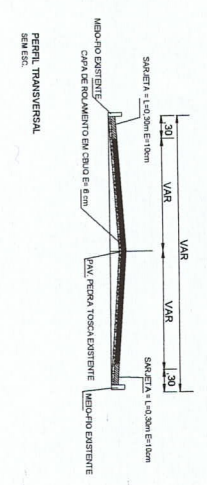
1.0 - 2 Linhas de Fundo Branco - Linhas Simples

1.0 - 2 Linhas de Fundo Branco - Linhas Simples



QUANTIDADE DE QUANTIDADES	
ÁREA DA SARETÁ A EXECUTAR	58,41 m²
ÁREA DA CANALETA DE INTERSEÇÃO	60,00 m²

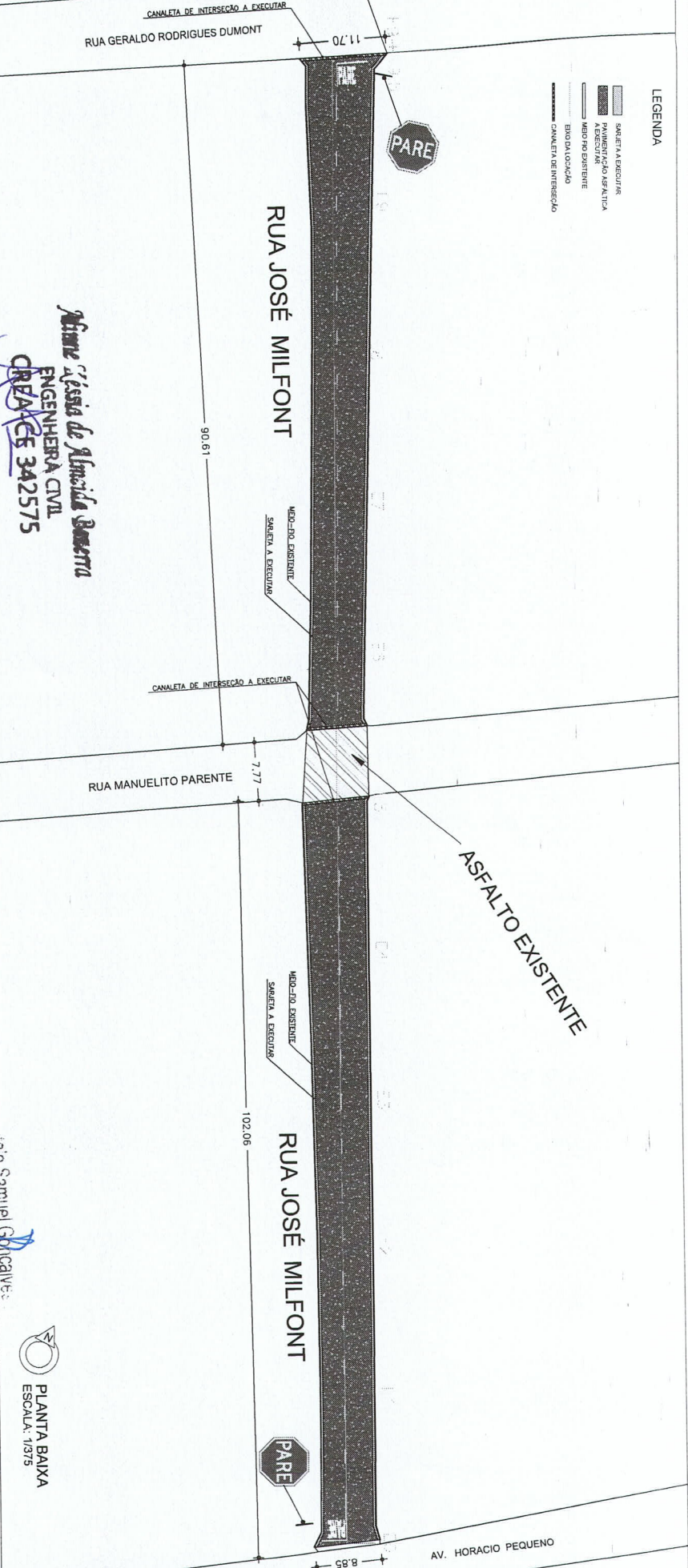
COORDENADAS GEOGRÁFICAS	
INÍCIO	FINAL
452.723.318 E 9.190.7194,40300000 886.811 E 9.190.836,2894	



CRATO	PREFEITURA MUNICIPAL DO CRATO
SECRETARIA MUNICIPAL DE INFRAESTRUTURA	
LOCAL: RUA RAIMUNDO RODRIGUES SOBRINHO - BAIRRO ZACARIAS GONÇALVES	
OBRA: PAVIMENTAÇÃO ASFÁLTICA EM DIVERSAS LOCALIDADES DO MUNICÍPIO DE CRATO/CE	
PLANTA BAIXA. DETALHAMENTO E SINALIZAÇÃO	
ESCALA	INDICADA
INDICADA	UNICA
ÁREA DE EXECUÇÃO	660,03 m²
DATA	JUNHO/2024



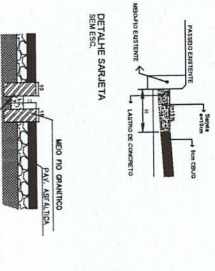

PLANTA DE LOCALIZAÇÃO SEM ESCALA



- LEGENDA**
- SARRETA A EXECUTAR
 - PAVIMENTAÇÃO ASFÁLTICA A EXECUTAR
 - MEIO-FIO EXISTENTE
 - MEIO-FIO A EXECUTAR
 - CANALETA DE INTERSEÇÃO

Atividade
Engenharia Civil
 CREA/CE 342575

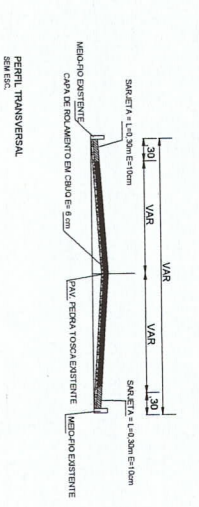
SINALIZAÇÃO DE TRÂNSITO



DET. CANALETA DE INTERSEÇÃO SEM ESCALA

QUANTIDADE QUANTIDADES	1140 m
MÉDIO DA SARRETA A EXECUTAR	1540 m
MÉDIO DA MANUTENÇÃO	1540 m

COORDENADAS GEODÉSICAS	PIVAL
MÉDIO	452.500,7 E 9.188.834,0 N
MEIO DA SARRETA A EXECUTAR	452.500,7 E 9.188.834,0 N
MÉDIO DA MANUTENÇÃO	452.500,7 E 9.188.834,0 N



310 Samuel Gonçalves
 Secretário de Infraestrutura
 CREA/CE 344559 RNP 06134
 Portaria 010700712024

PLANTA BAIXA
 ESCALA: 1:375

PREFEITURA MUNICIPAL DO CRATO
SECRETARIA MUNICIPAL DE INFRAESTRUTURA

LOCAL: RUA JOSÉ MILFONT - BAIRRO ZACARIAS GONÇALVES
 OBRA: PAVIMENTAÇÃO ASFÁLTICA EM DIVERSAS LOCALIDADES DO MUNICÍPIO DE CRATO/CE

PLANTA BAIXA, DETALHAMENTO E SINALIZAÇÃO

ESCALA	INDICADA	INDICADA	INDICADA	INDICADA
ESCALA	INDICADA	INDICADA	INDICADA	INDICADA
ÁREA DE COPODO	1458,32 m ²	DATA	JUNHO/2024	REVISÃO/TÉCNICO