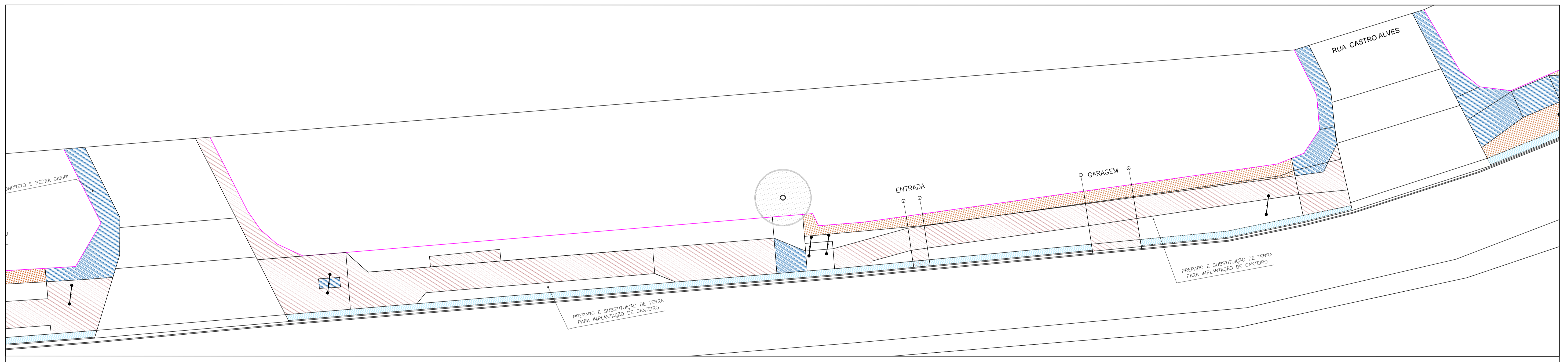


**LEGENDA DE ITENS**

EO	ESTACAS	POSTE EXISTENTE	ÁRVORE EXISTENTE	PLACA EXISTENTE	CURVAS DE NÍVEL 1m-1m
					90° CURVA MESTRA
					CURVA NÍVEL

LEVANTAMENTO  
ESC. 1:200

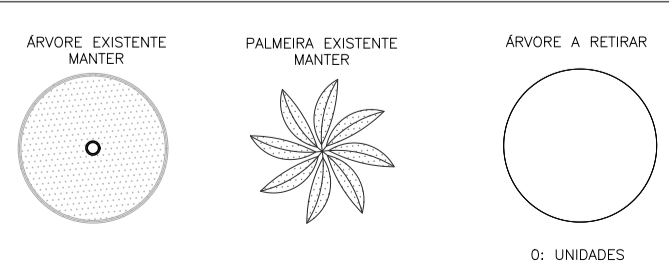


POSTES E EQUIPAMENTOS  
ESC. 1:200

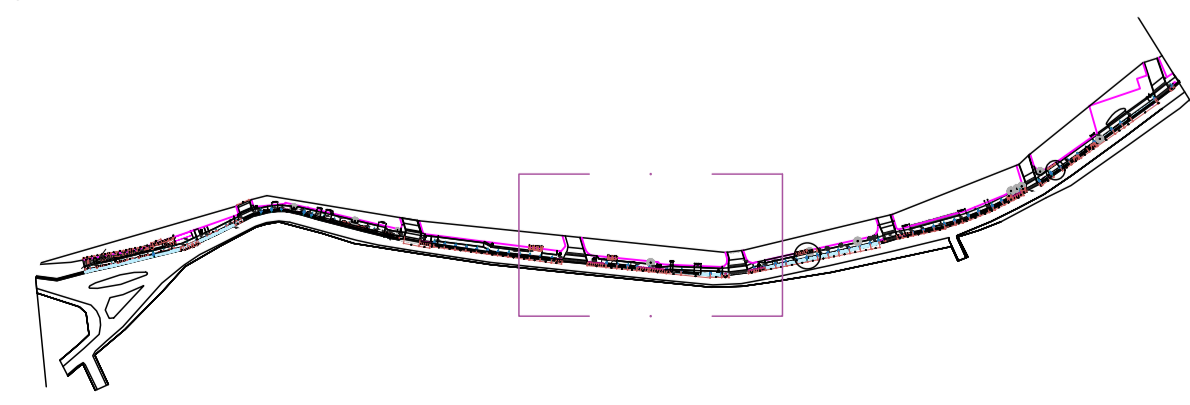
LEGENDA:

QUADRA 04

LEGENDA DE CONSTRUÇÃO E DEMOLIÇÃO		LOCAL		QUANT.	
REPRESENTAÇÃO / NOME					
DEMOLIR E CONSTRUIR	PISOS	35,18m <sup>2</sup>	DEMOLIR	PISOS	60,13m <sup>2</sup>
CONSTRUIR	PISOS	332,95m <sup>2</sup>	TIPOS DE PISOS EXISTENTES		
			TERRA BATIDA	PEDRA TOSCA	BLOCO INTERL.
					SOLO NATURAL (200mm)
					Ø: UNIDADES



LOCALIZAÇÃO:



<p><b>PREFEITURA DO CRATO</b> SECRETARIA DE INFRAESTRUTURA</p>	<p>OBRA: PROJETO CALÇADÃO DO GRANJEIRO</p>		<p>TRECHO: 01</p>
	<p>ENDEREÇO: AV. PEDRO FELICIO CAVALCANTE</p>	<p>ÁREA CONSTRUÍDA - TRECHO 01: 5477,99m<sup>2</sup></p>	<p>ETAPA: EXECUTIVO</p>
<p>DATA: JULHO/2023</p>	<p>PLANTA: COMPLETA, LÍNEAR/TECNICA E EQUIPAMENTOS</p>	<p>ESCALA: INDICADA</p>	
<p>PROJETISTA:</p>	<p>SEC. DE INFRAESTRUTURA:</p>	<p>CONTEÚDO: PLANTA BAIXA DE PONTOS E ILUMINAÇÃO ESPECIFICAÇÃO DE EQUIPAMENTO LUMINOTÉCNICO DETALHAMENTO DE PONTOS DE ILUMINAÇÃO PLANTA COMPLETA PLANTA DE EQUIPAMENTOS QUANTITATIVO DE EQUIPAMENTOS</p>	<p>FOLHA: 11/87</p>