

QUADRA 14

LEGENDA

VEGETAÇÃO ARBÓREA	IDENTIFICAÇÃO	QUANT.	PORTTE	DIAM.
Árvore	1	07	1,0m	1,0m
Árvore	2	01	1,0m	1,0m
Árvore	3	01	1,0m	1,0m
Árvore	4	01	1,0m	1,0m
Árvore	5	01	1,0m	1,0m
Árvore	6	01	1,0m	1,0m
Árvore	7	01	1,0m	1,0m
Árvore	8	01	1,0m	1,0m
Árvore	9	01	1,0m	1,0m
Árvore	10	01	1,0m	1,0m
Árvore	11	01	1,0m	1,0m
Árvore	12	01	1,0m	1,0m
Árvore	13	01	1,0m	1,0m
Árvore	14	01	1,0m	1,0m
Árvore	15	01	1,0m	1,0m
Árvore	16	01	1,0m	1,0m
Árvore	17	01	1,0m	1,0m
Árvore	18	01	1,0m	1,0m
Árvore	19	01	1,0m	1,0m
Árvore	20	01	1,0m	1,0m
Árvore	21	01	1,0m	1,0m
Árvore	22	01	1,0m	1,0m
Árvore	23	01	1,0m	1,0m
Árvore	24	01	1,0m	1,0m
Árvore	25	01	1,0m	1,0m
Árvore	26	01	1,0m	1,0m
Árvore	27	01	1,0m	1,0m
Árvore	28	01	1,0m	1,0m
Árvore	29	01	1,0m	1,0m
Árvore	30	01	1,0m	1,0m

LEGENDA DE ESPÉCIES ARBÓREAS

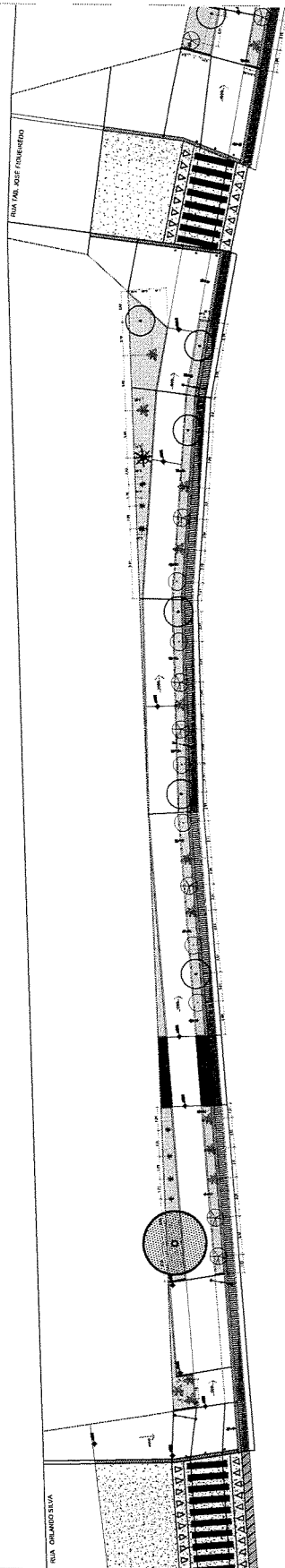
VEGETAÇÃO ARBÓREA	IDENTIFICAÇÃO	QUANT.	PORTTE	DIAM.
Árvore	1	07	1,0m	1,0m
Árvore	2	01	1,0m	1,0m
Árvore	3	01	1,0m	1,0m
Árvore	4	01	1,0m	1,0m
Árvore	5	01	1,0m	1,0m
Árvore	6	01	1,0m	1,0m
Árvore	7	01	1,0m	1,0m
Árvore	8	01	1,0m	1,0m
Árvore	9	01	1,0m	1,0m
Árvore	10	01	1,0m	1,0m
Árvore	11	01	1,0m	1,0m
Árvore	12	01	1,0m	1,0m
Árvore	13	01	1,0m	1,0m
Árvore	14	01	1,0m	1,0m
Árvore	15	01	1,0m	1,0m
Árvore	16	01	1,0m	1,0m
Árvore	17	01	1,0m	1,0m
Árvore	18	01	1,0m	1,0m
Árvore	19	01	1,0m	1,0m
Árvore	20	01	1,0m	1,0m
Árvore	21	01	1,0m	1,0m
Árvore	22	01	1,0m	1,0m
Árvore	23	01	1,0m	1,0m
Árvore	24	01	1,0m	1,0m
Árvore	25	01	1,0m	1,0m
Árvore	26	01	1,0m	1,0m
Árvore	27	01	1,0m	1,0m
Árvore	28	01	1,0m	1,0m
Árvore	29	01	1,0m	1,0m
Árvore	30	01	1,0m	1,0m

LEGENDA DE ESPÉCIES ARBÓREAS

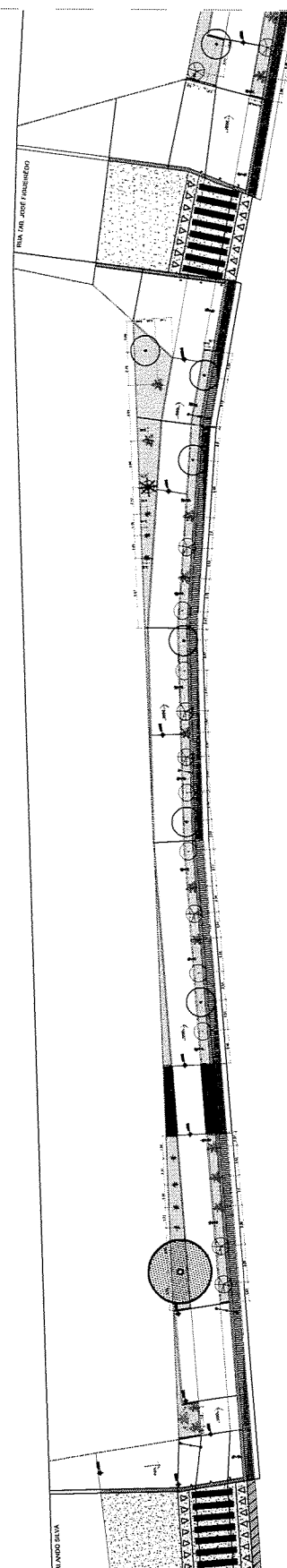
VEGETAÇÃO ARBÓREA	IDENTIFICAÇÃO	QUANT.	PORTTE	DIAM.
Árvore	1	07	1,0m	1,0m
Árvore	2	01	1,0m	1,0m
Árvore	3	01	1,0m	1,0m
Árvore	4	01	1,0m	1,0m
Árvore	5	01	1,0m	1,0m
Árvore	6	01	1,0m	1,0m
Árvore	7	01	1,0m	1,0m
Árvore	8	01	1,0m	1,0m
Árvore	9	01	1,0m	1,0m
Árvore	10	01	1,0m	1,0m
Árvore	11	01	1,0m	1,0m
Árvore	12	01	1,0m	1,0m
Árvore	13	01	1,0m	1,0m
Árvore	14	01	1,0m	1,0m
Árvore	15	01	1,0m	1,0m
Árvore	16	01	1,0m	1,0m
Árvore	17	01	1,0m	1,0m
Árvore	18	01	1,0m	1,0m
Árvore	19	01	1,0m	1,0m
Árvore	20	01	1,0m	1,0m
Árvore	21	01	1,0m	1,0m
Árvore	22	01	1,0m	1,0m
Árvore	23	01	1,0m	1,0m
Árvore	24	01	1,0m	1,0m
Árvore	25	01	1,0m	1,0m
Árvore	26	01	1,0m	1,0m
Árvore	27	01	1,0m	1,0m
Árvore	28	01	1,0m	1,0m
Árvore	29	01	1,0m	1,0m
Árvore	30	01	1,0m	1,0m

LEGENDA DE ESPÉCIES ARBÓREAS

VEGETAÇÃO ARBÓREA	IDENTIFICAÇÃO	QUANT.	PORTTE	DIAM.
Árvore	1	07	1,0m	1,0m
Árvore	2	01	1,0m	1,0m
Árvore	3	01	1,0m	1,0m
Árvore	4	01	1,0m	1,0m
Árvore	5	01	1,0m	1,0m
Árvore	6	01	1,0m	1,0m
Árvore	7	01	1,0m	1,0m
Árvore	8	01	1,0m	1,0m
Árvore	9	01	1,0m	1,0m
Árvore	10	01	1,0m	1,0m
Árvore	11	01	1,0m	1,0m
Árvore	12	01	1,0m	1,0m
Árvore	13	01	1,0m	1,0m
Árvore	14	01	1,0m	1,0m
Árvore	15	01	1,0m	1,0m
Árvore	16	01	1,0m	1,0m
Árvore	17	01	1,0m	1,0m
Árvore	18	01	1,0m	1,0m
Árvore	19	01	1,0m	1,0m
Árvore	20	01	1,0m	1,0m
Árvore	21	01	1,0m	1,0m
Árvore	22	01	1,0m	1,0m
Árvore	23	01	1,0m	1,0m
Árvore	24	01	1,0m	1,0m
Árvore	25	01	1,0m	1,0m
Árvore	26	01	1,0m	1,0m
Árvore	27	01	1,0m	1,0m
Árvore	28	01	1,0m	1,0m
Árvore	29	01	1,0m	1,0m
Árvore	30	01	1,0m	1,0m



Matheus Alves
ARQUITETO E URBANISTA
CAU 00A2403005



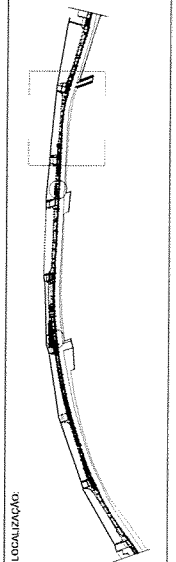
Italo Samuel Gonçalves
SECRETÁRIO DE PLANEJAMENTO E ACESSIBILIDADE
SECRETARIA DE INFRAESTRUTURA
CREA/CE 344559/RNP 061887931-5
Pottaria DT070072021-GP

PREFEITURA MUNICIPAL DE CRATO
828

PROJETO 02
ETAPA: EXECUTIVO
FOLHA: 45/85

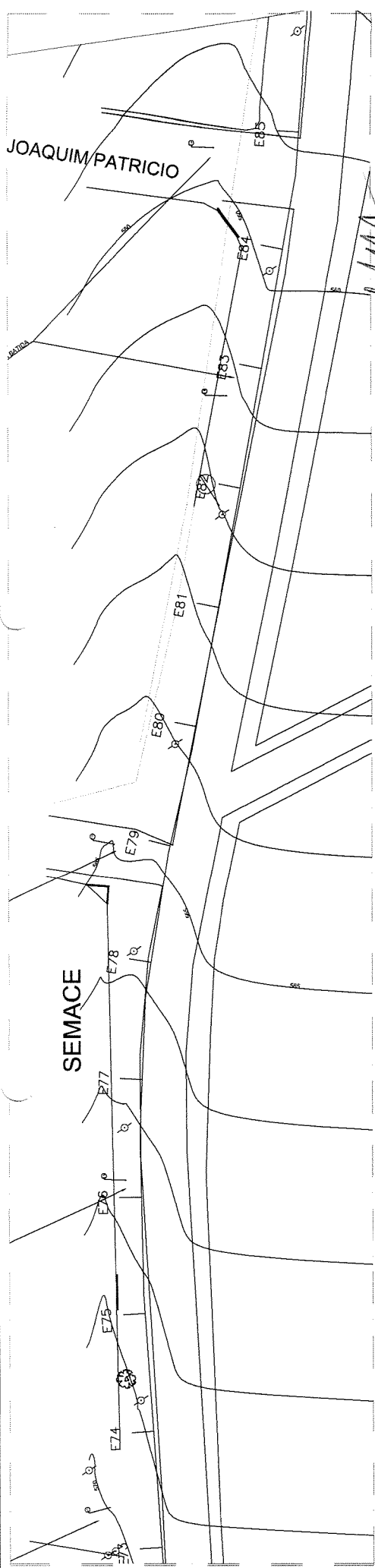
PROJETO CALÇADO DO GRANIEIRO	REVISÃO	DATA	PROFESSOR

PREFEITURA DO CRATO
SECRETARIA DE INFRAESTRUTURA



LEGENDA

VEGETAÇÃO ARBÓREA	IDENTIFICAÇÃO	QUANT.	PORTTE	DIAM.
Árvore	1	07	1,0m	1,0m
Árvore	2	01	1,0m	1,0m
Árvore	3	01	1,0m	1,0m
Árvore	4	01	1,0m	1,0m
Árvore	5	01	1,0m	1,0m
Árvore	6	01	1,0m	1,0m
Árvore	7	01	1,0m	1,0m
Árvore	8	01	1,0m	1,0m
Árvore	9	01	1,0m	1,0m
Árvore	10	01	1,0m	1,0m
Árvore	11	01	1,0m	1,0m
Árvore	12	01	1,0m	1,0m
Árvore	13	01	1,0m	1,0m
Árvore	14	01	1,0m	1,0m
Árvore	15	01	1,0m	1,0m
Árvore	16	01	1,0m	1,0m
Árvore	17	01	1,0m	1,0m
Árvore	18	01	1,0m	1,0m
Árvore	19	01	1,0m	1,0m
Árvore	20	01	1,0m	1,0m
Árvore	21	01	1,0m	1,0m
Árvore	22	01	1,0m	1,0m
Árvore	23	01	1,0m	1,0m
Árvore	24	01	1,0m	1,0m
Árvore	25	01	1,0m	1,0m
Árvore	26	01	1,0m	1,0m
Árvore	27	01	1,0m	1,0m
Árvore	28	01	1,0m	1,0m
Árvore	29	01	1,0m	1,0m
Árvore	30	01	1,0m	1,0m




LEGENDA DE ITENS

ED	EDIMAS	CURVA DE NÍVEL 1m-1m	ÁREA DE CONTEÚTO

LEVANTAMENTO
E86-1300

Matheus Alves
ARQUITETO E URBANISTA
CAU 00A2403005



Italo Samuel Gonçalves Dantas
Secretário de Infraestrutura
CREA/CE 344559 RNP 061887931-5
Portaria 01070072021-GP

QUADRA 15

CONSTRUÇÃO E DEMOLIÇÃO
REPRESENTAÇÃO / RODE

CONSTRUIÇÃO	DEMOLIR E CONSTRUIR	LOCAL	QUANT.	100,00M ²
		PODS	QUANT.	PODS
		PODS	3,38 M ²	100,00M ²

LEGENDA

ÁREA DE CONTEÚTO	ÁREA DE RESERVA	ÁREA A RESERVA
ÁREA DE RESERVA	ÁREA DE RESERVA	ÁREA A RESERVA
ÁREA DE RESERVA	ÁREA DE RESERVA	ÁREA A RESERVA

LOCALIZAÇÃO

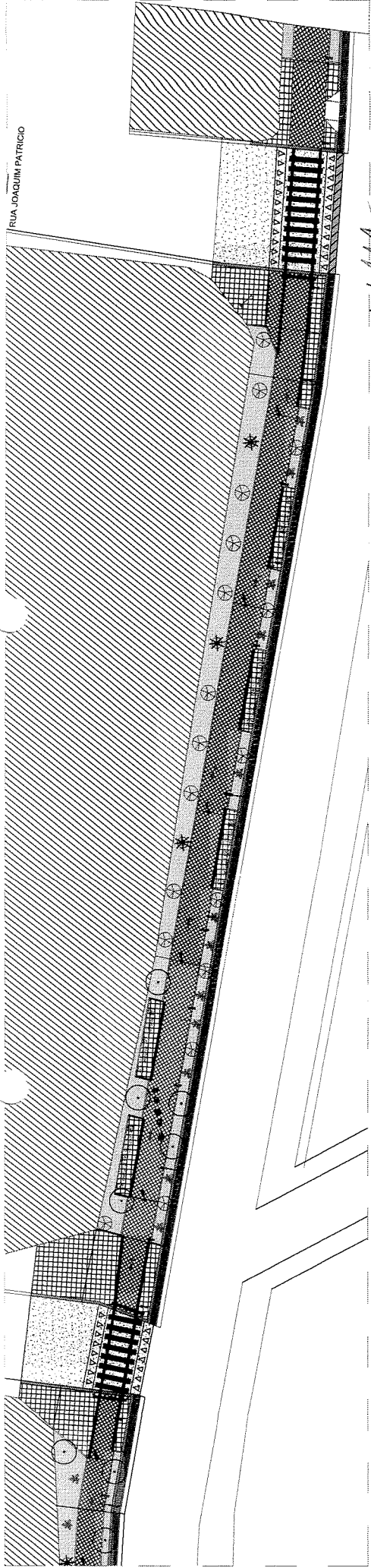
PREFETURA DO CRATO
SECRETARIA DE INFRAESTRUTURA

PROJETO CÁLCULO DO GRANJEIRO

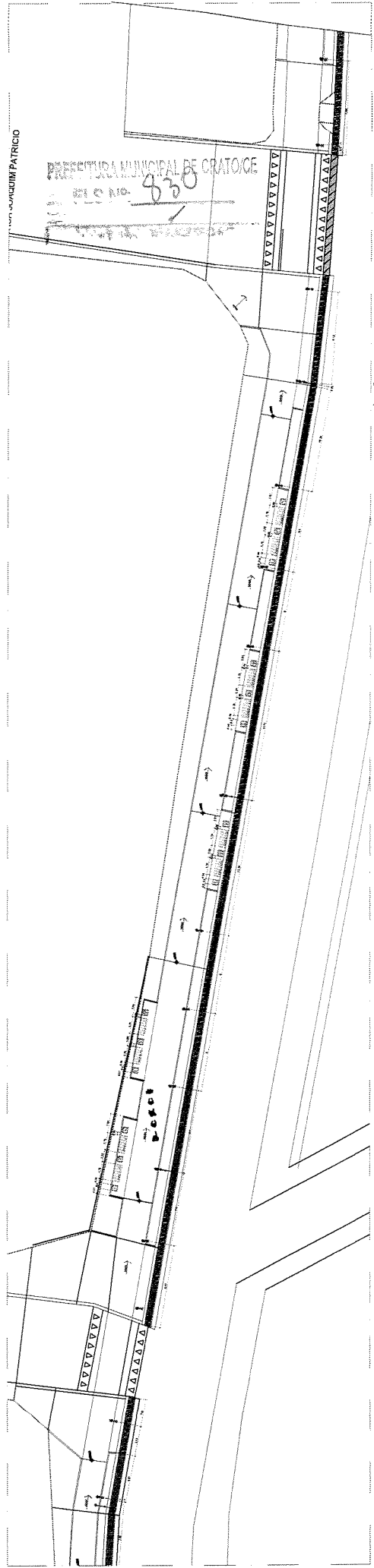
TÍTULO	PROJETO CÁLCULO DO GRANJEIRO
CONSTITUENTE	RECONSTRUÇÃO, REFORMA E REFINANCIAMENTO
DATA	14/08/2021
CONTEÚDO	LEVANTAMENTO SINALIZADO

PREÇO 02

46/85

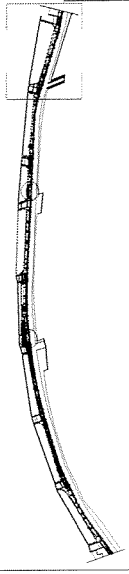


Matheus Aves
Matheus Aves
 ARQUITETO E URBANISTA
 CAU 00A2403005




Ritalo Samuel Gonçalves Dantas
 Secretário de Infraestrutura
 CREA/CE 344559 RNP 061887931-5
 Portaria 01070072021-GJ

LOCALIZAÇÃO:



LEGENDA:

		PROJETO CALÇADO DO GRANITEIRO	
TIPO DE OBRA	PROJETO DE CALÇADO DO GRANITEIRO	ESTADO	EXECUTIVO
PROPOSTANTE	PREFEITURA MUNICIPAL DE CRATO	TIPO DE PROJETO	INDICADA
DATA	25/09/2021	LOCAL	INDICADA
PROPOSTA	PROPOSTA DE LICITAÇÃO Nº. 001/2021	VALOR	R\$ 47.785,00
LOCALIZAÇÃO: RUA JOAQUIM PATRÍCIO, CRATO - CE.		Nº. 47/85	

QUADRA 15

LEGENDA

VEGETAÇÃO ARBÓREA

REPRESENTAÇÃO

QUANT. PORTE. DIM. LOCAL

*	1.00	1.00	1.00
*	1.00	1.00	1.00
*	1.00	1.00	1.00
*	1.00	1.00	1.00
*	1.00	1.00	1.00
*	1.00	1.00	1.00
*	1.00	1.00	1.00
*	1.00	1.00	1.00
*	1.00	1.00	1.00
*	1.00	1.00	1.00
*	1.00	1.00	1.00
*	1.00	1.00	1.00
*	1.00	1.00	1.00
*	1.00	1.00	1.00
*	1.00	1.00	1.00
*	1.00	1.00	1.00
*	1.00	1.00	1.00
*	1.00	1.00	1.00
*	1.00	1.00	1.00
*	1.00	1.00	1.00

INDICAÇÕES, ABERTURAS E ANEBRIMENTOS ATÉ 50 CM LOCAL

1	Abertura	Abertura	Abertura
2	Abertura	Abertura	Abertura
3	Abertura	Abertura	Abertura
4	Abertura	Abertura	Abertura
5	Abertura	Abertura	Abertura
6	Abertura	Abertura	Abertura
7	Abertura	Abertura	Abertura
8	Abertura	Abertura	Abertura
9	Abertura	Abertura	Abertura
10	Abertura	Abertura	Abertura
11	Abertura	Abertura	Abertura
12	Abertura	Abertura	Abertura
13	Abertura	Abertura	Abertura
14	Abertura	Abertura	Abertura
15	Abertura	Abertura	Abertura
16	Abertura	Abertura	Abertura
17	Abertura	Abertura	Abertura
18	Abertura	Abertura	Abertura
19	Abertura	Abertura	Abertura
20	Abertura	Abertura	Abertura

LEGENDA DE ESPÉCIES ARBÓREAS

VEGETAÇÃO ARBÓREA

REPRESENTAÇÃO

QUANT. PORTE. DIM. LOCAL

1	1.00	1.00	1.00
2	1.00	1.00	1.00
3	1.00	1.00	1.00
4	1.00	1.00	1.00
5	1.00	1.00	1.00
6	1.00	1.00	1.00
7	1.00	1.00	1.00
8	1.00	1.00	1.00
9	1.00	1.00	1.00
10	1.00	1.00	1.00
11	1.00	1.00	1.00
12	1.00	1.00	1.00
13	1.00	1.00	1.00
14	1.00	1.00	1.00
15	1.00	1.00	1.00
16	1.00	1.00	1.00
17	1.00	1.00	1.00
18	1.00	1.00	1.00
19	1.00	1.00	1.00
20	1.00	1.00	1.00

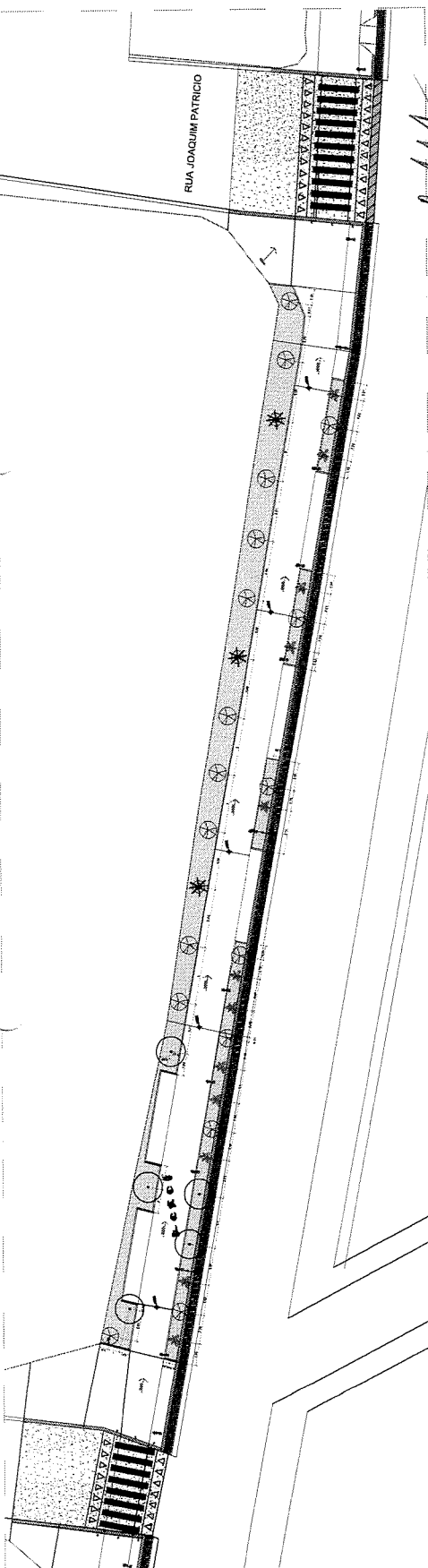
LEGENDA DE ESPÉCIES ARBÓREAS

VEGETAÇÃO ARBÓREA

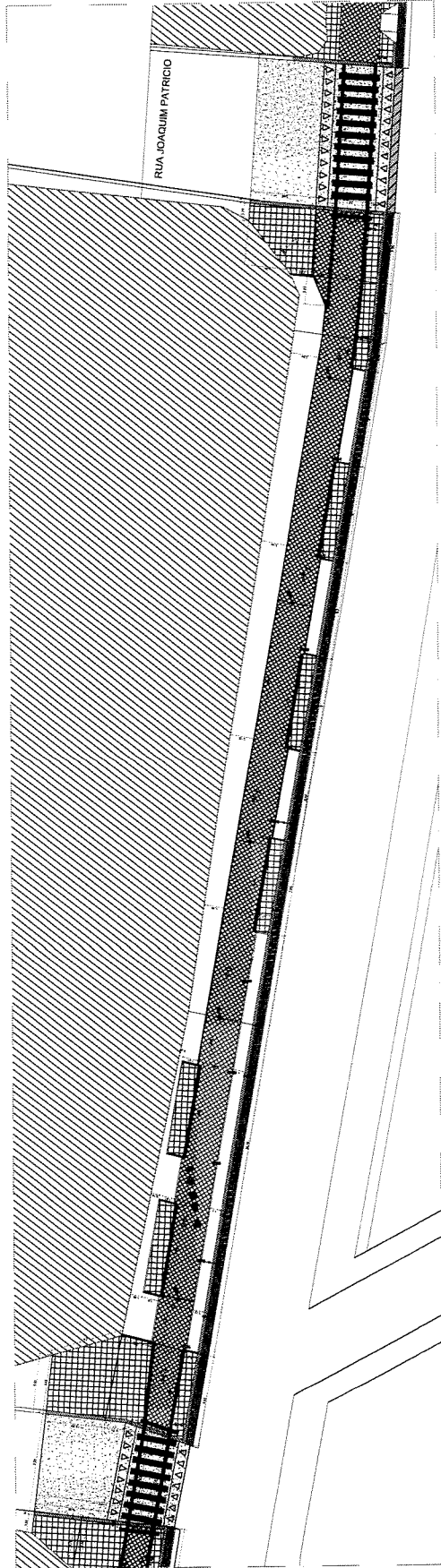
REPRESENTAÇÃO

QUANT. PORTE. DIM. LOCAL

1	1.00	1.00	1.00
2	1.00	1.00	1.00
3	1.00	1.00	1.00
4	1.00	1.00	1.00
5	1.00	1.00	1.00
6	1.00	1.00	1.00
7	1.00	1.00	1.00
8	1.00	1.00	1.00
9	1.00	1.00	1.00
10	1.00	1.00	1.00
11	1.00	1.00	1.00
12	1.00	1.00	1.00
13	1.00	1.00	1.00
14	1.00	1.00	1.00
15	1.00	1.00	1.00
16	1.00	1.00	1.00
17	1.00	1.00	1.00
18	1.00	1.00	1.00
19	1.00	1.00	1.00
20	1.00	1.00	1.00



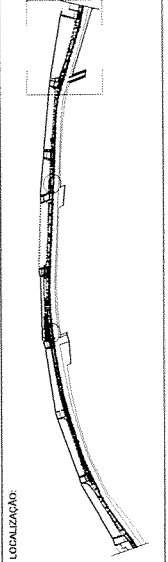

Matheus Alves
 ARQUITETO E URBANISTA
 CAU 00A2403005



PLANTAS E ACESSIBILIDADE
 Italo Samuel Gonçalves Dantas
 Secretário de Infraestrutura
 CREA/CE 344559/PNP 061887931-5
 Portaria 01070072021-GP

TRONCO 02
 ETAPA: EXECUTIVO
 ESCALA: INDICADA
48/85

PROJETO: CALÇADO DO GRANJEIRO	REVISÃO: 01
PROJETO: CALÇADO DO GRANJEIRO	REVISÃO: 02
PROJETO: CALÇADO DO GRANJEIRO	REVISÃO: 03
PROJETO: CALÇADO DO GRANJEIRO	REVISÃO: 04
PROJETO: CALÇADO DO GRANJEIRO	REVISÃO: 05
PROJETO: CALÇADO DO GRANJEIRO	REVISÃO: 06
PROJETO: CALÇADO DO GRANJEIRO	REVISÃO: 07
PROJETO: CALÇADO DO GRANJEIRO	REVISÃO: 08
PROJETO: CALÇADO DO GRANJEIRO	REVISÃO: 09
PROJETO: CALÇADO DO GRANJEIRO	REVISÃO: 10



LOCALIZAÇÃO:

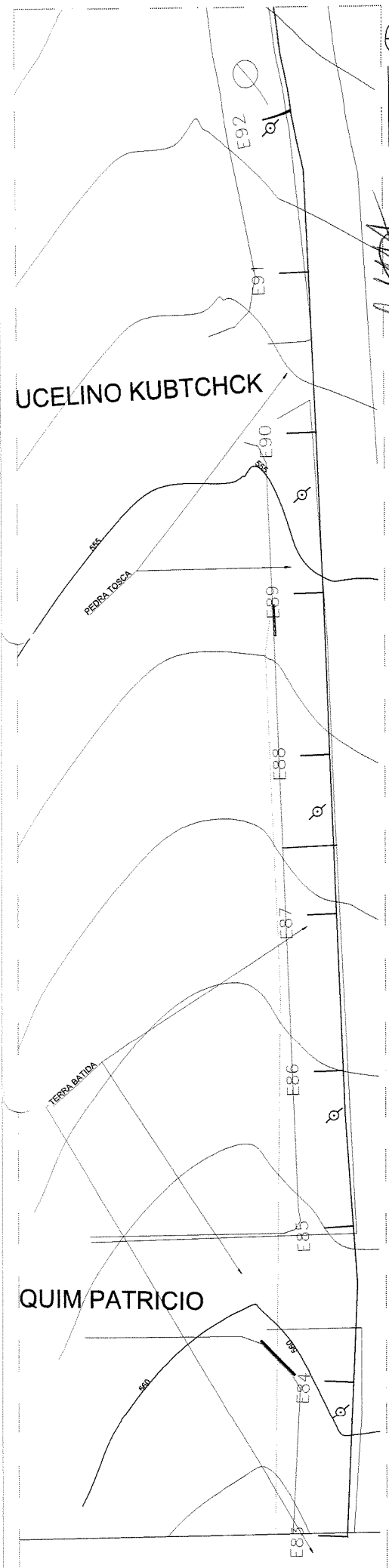
QUADRA	1	2	3	4	5	6	7	8	9	10	11	12	13	14	15	16	17	18	19	20
1																				
2																				
3																				
4																				
5																				
6																				
7																				
8																				
9																				
10																				
11																				
12																				
13																				
14																				
15																				
16																				
17																				
18																				
19																				
20																				

LEGENDA:

QUIM PATRÍCIO

TERRA BATIDA

UCELINO KUBTCHCK



LEGENDA DE ITENS

↳	ESTACAS	⊕	POSTO DE CIMENTAÇÃO	⊕	POSTO DE CIMENTAÇÃO
⊕	ESTACAS	⊕	POSTO DE CIMENTAÇÃO	⊕	POSTO DE CIMENTAÇÃO
⊕	ESTACAS	⊕	POSTO DE CIMENTAÇÃO	⊕	POSTO DE CIMENTAÇÃO

CURVAS DE NÍVEL 1m-1m

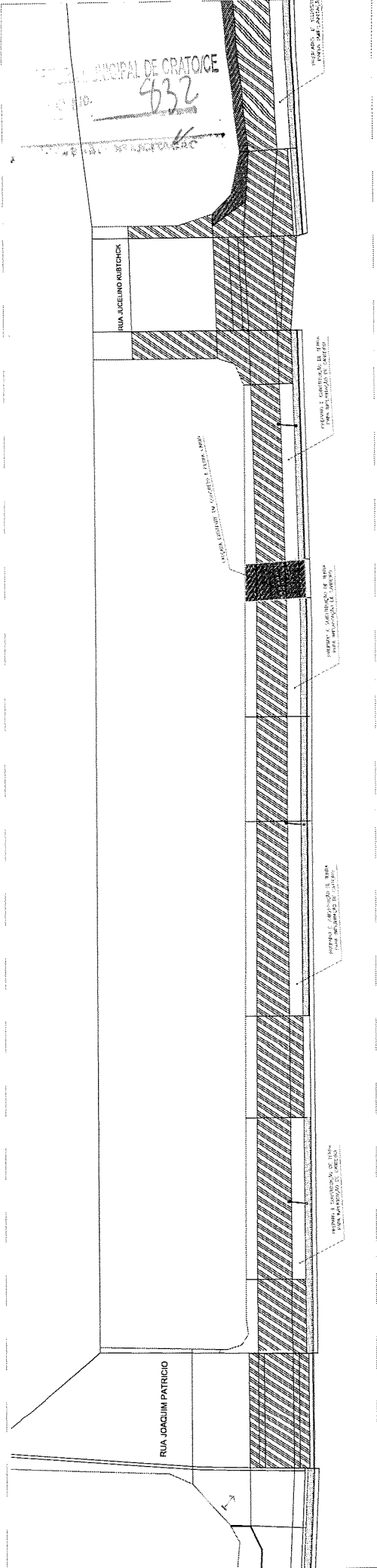
CURVA DE NÍVEL 1m-1m

CURVA DE NÍVEL 1m-1m

CURVA DE NÍVEL 1m-1m

LEVANTAMENTO
ESP. 12/2010

Matheus Alves
ARQUITETO E URBANISTA
CAU 00A2403005



CONSTRUÇÃO E DEMOLUÇÃO
ESP. 12/2010

Italo Samuel Gonçalves Dantas
Secretário de Infraestrutura
CREACE 3475553 RNP 061887931-5
Portaria 0107007/2021-GP

QUADRA 16

CONSTRUÇÃO E DEMOLUÇÃO	REPRESENTAÇÃO	QUANT.	LOCAL
CONTEÚDO	ESTRUTURA	24,16m ²	PIÇA
		541,52m ²	PIÇA

LOCALIZAÇÃO

LEGENDA

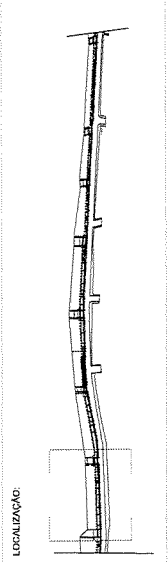
⊕	AVANÇADO A RETARDA	⊕	PIÇA
⊕	PRIMEIRA ESCADARIA	⊕	PIÇA
⊕	AVANÇADO ESCADARIA	⊕	PIÇA

LOCALIZAÇÃO

TRECHO: 03

PROJETO CALÇADO DO GRANJEIRO	EXECUTIVO	INDICADA
PROJETO CALÇADO DO GRANJEIRO	EXECUTIVO	INDICADA

49/85



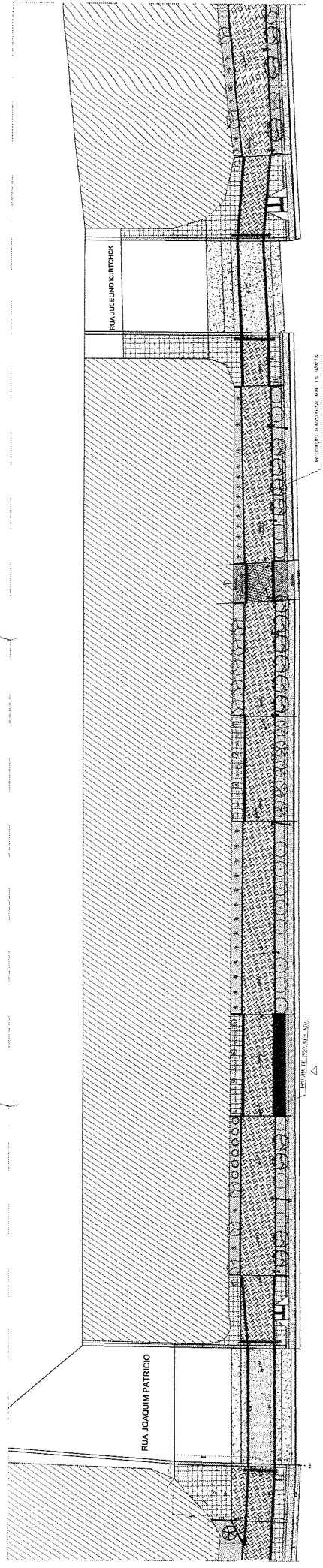
CONSTRUÇÃO E DEMOLUÇÃO


CONTEÚDO	ESTRUTURA	QUANT.	LOCAL
		24,16m ²	PIÇA
		541,52m ²	PIÇA

LOCALIZAÇÃO

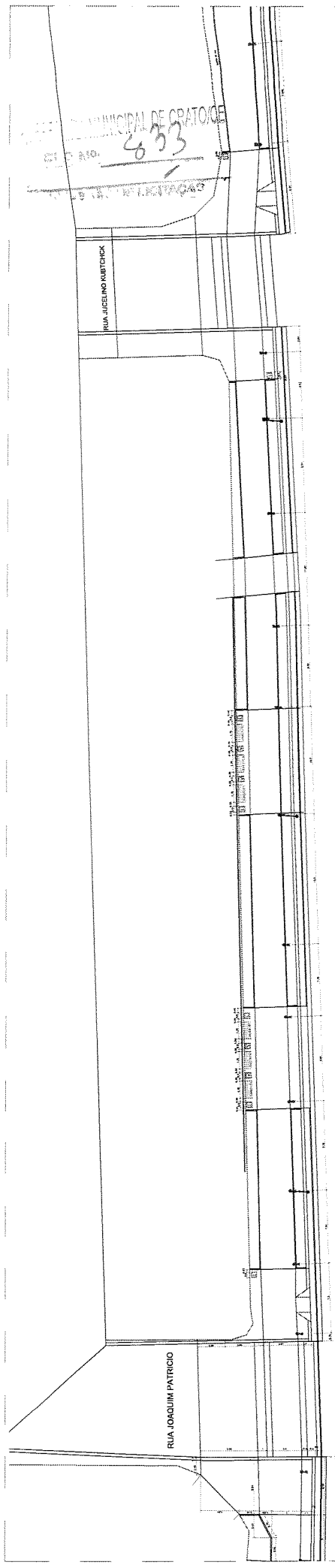
LEGENDA

⊕	AVANÇADO A RETARDA	⊕	PIÇA
⊕	PRIMEIRA ESCADARIA	⊕	PIÇA
⊕	AVANÇADO ESCADARIA	⊕	PIÇA




Matheus Alves
 ARQUITETO E URBANISTA
 CAU 00A2403005

COMPLETA
 ESCALA 1:100

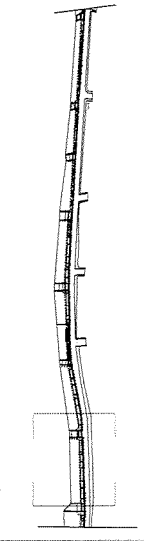



Italo Samuel Gonçalves Dantas
 Secretário de Infraestrutura
 CREACE 374559 RNP 061887931-5
 Portaria 01070072021-GP

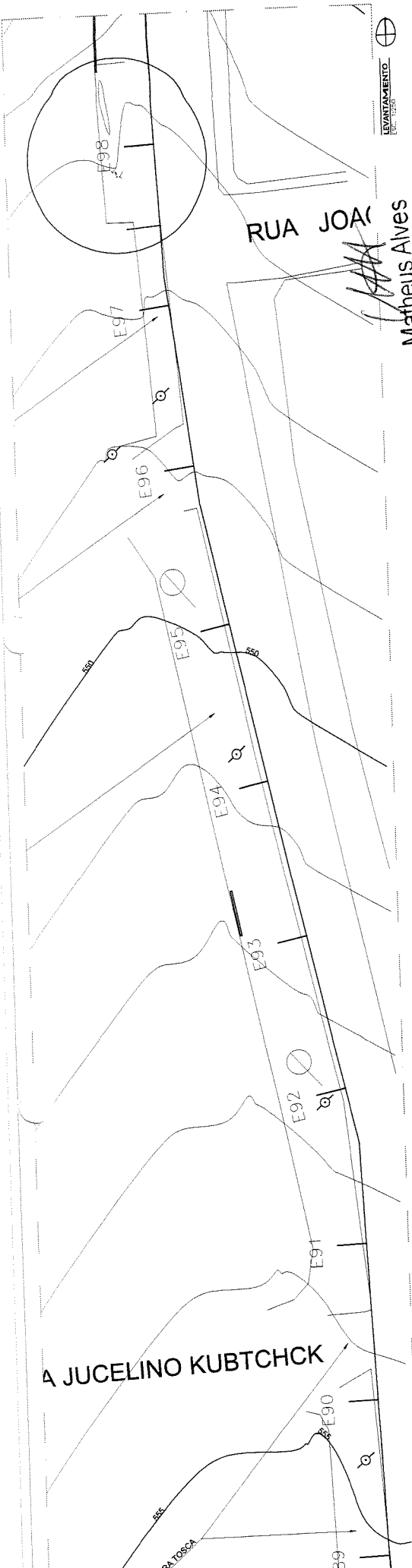
POSTES E EQUIPAMENTOS
 ESC. 1:200

TIPO DE EQUIPAMENTO	IMAGEM	NOME	IMAGEM	NOME	IMAGEM	NOME	IMAGEM	NOME	IMAGEM
POSTE DE ILUMINAÇÃO		POSTE DE ILUMINAÇÃO		ILUMINAÇÃO DE CALÇADO		ILUMINAÇÃO DE CALÇADO		ILUMINAÇÃO DE CALÇADO	
POSTE DE SINALIZAÇÃO		POSTE DE SINALIZAÇÃO		POSTE DE SINALIZAÇÃO		POSTE DE SINALIZAÇÃO		POSTE DE SINALIZAÇÃO	
POSTE DE SINALIZAÇÃO		POSTE DE SINALIZAÇÃO		POSTE DE SINALIZAÇÃO		POSTE DE SINALIZAÇÃO		POSTE DE SINALIZAÇÃO	
POSTE DE SINALIZAÇÃO		POSTE DE SINALIZAÇÃO		POSTE DE SINALIZAÇÃO		POSTE DE SINALIZAÇÃO		POSTE DE SINALIZAÇÃO	

LOCALIZAÇÃO



 PREFEITURA DO CRATO SECRETARIA DE INFRAESTRUTURA RUA JOAQUIM PATRICIO, 100 - CRATO - CE CEP: 63000-000	PROJETO DE CALÇADO DO GRANITEIRO	TRECHO: 03
	NOME: RUA JUCELENO KURTCHICK Nº: 100 Nº: 100 Nº: 100	ETAPA: EXECUTIVO ESCALA: 1:200 FOLHA: 50/85
UNIDADE: DEPARTAMENTO DE URBANISMO E INFRAESTRUTURA DEPARTAMENTO DE URBANISMO E INFRAESTRUTURA DEPARTAMENTO DE URBANISMO E INFRAESTRUTURA DEPARTAMENTO DE URBANISMO E INFRAESTRUTURA DEPARTAMENTO DE URBANISMO E INFRAESTRUTURA	Nº: 100 Nº: 100 Nº: 100	Nº: 100 Nº: 100 Nº: 100



RUA JOAK

A JUCELINO KUBTCHCK

LEVANTAMENTO
E90 - E98

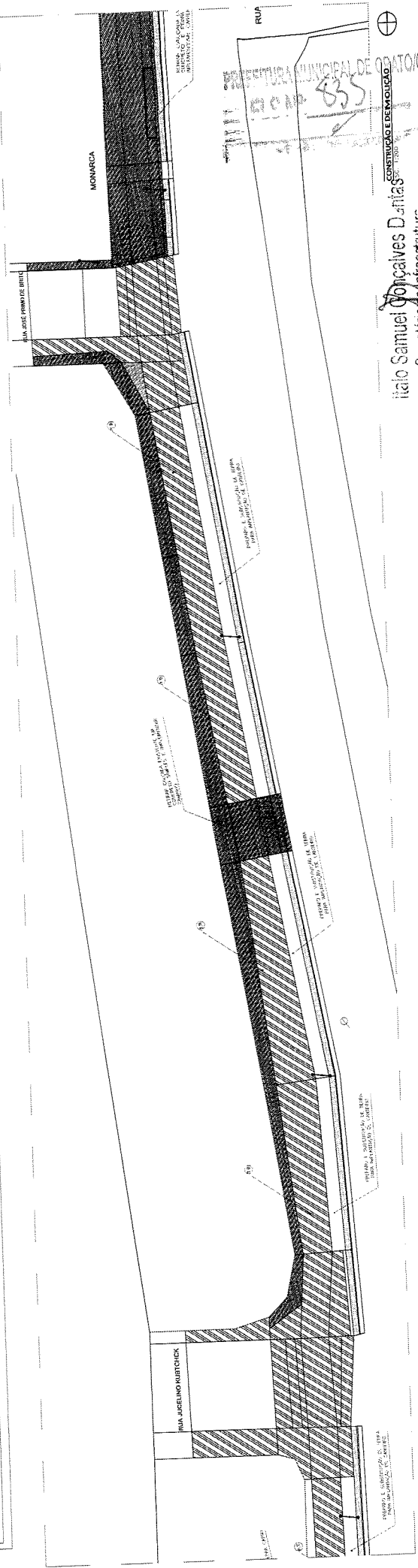
Matheus Aives
ARQUITETO E URBANISTA
CAU 00A2403005

LEGENDA DE ÍTEMS

- ED - ESCALAS
- POSTE - POSTE
- MOBIL. - MOBILIDADE URBANA
- PLANTA DE COBERTURA


CURVAS DE NIVEL - 1m - 1m

- CURVA - CURVA
- NIVEL - NIVEL
- ESCALA - ESCALA
- POSTE - POSTE



Matheus Aives
Secretário de Infraestrutura
CREA/CE 344589 RNP 061887931-5
Portaria 01070072021-GP

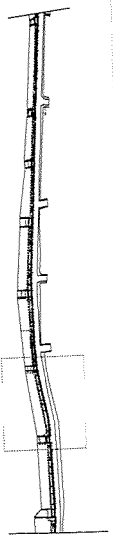
CONSERVAÇÃO E MODIFICAÇÃO
2020



QUADRA 17

CONSTRUÇÃO E DIMENSÃO REPRESENTAÇÃO / NOME	LOCAL	QUANT	ÁREA	
			PROJ.	0,00m ²
RUA JOAK	PROJ.	198,00m	PROJ.	0,00m ²
	PROJ.	441,80m	PROJ.	0,00m ²

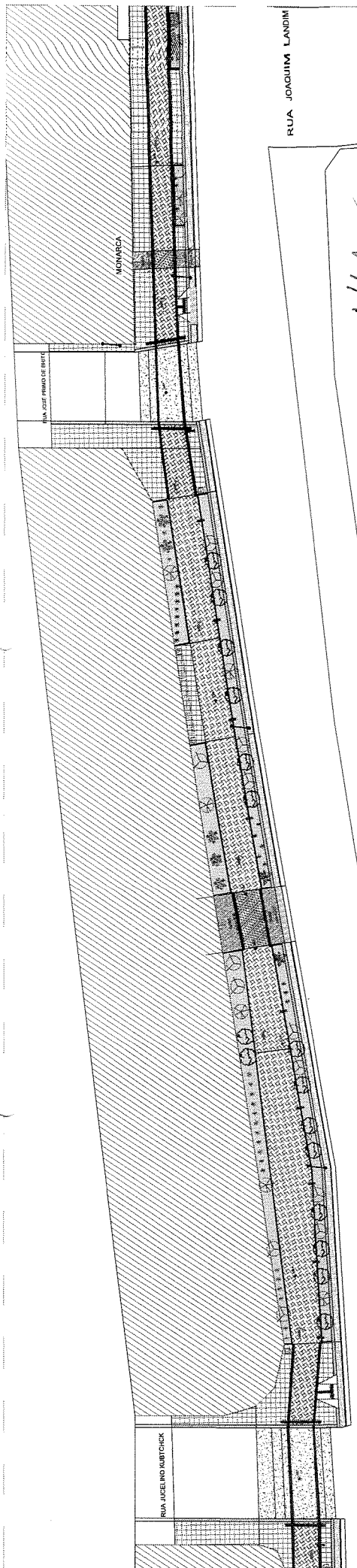
LOCALIZAÇÃO:




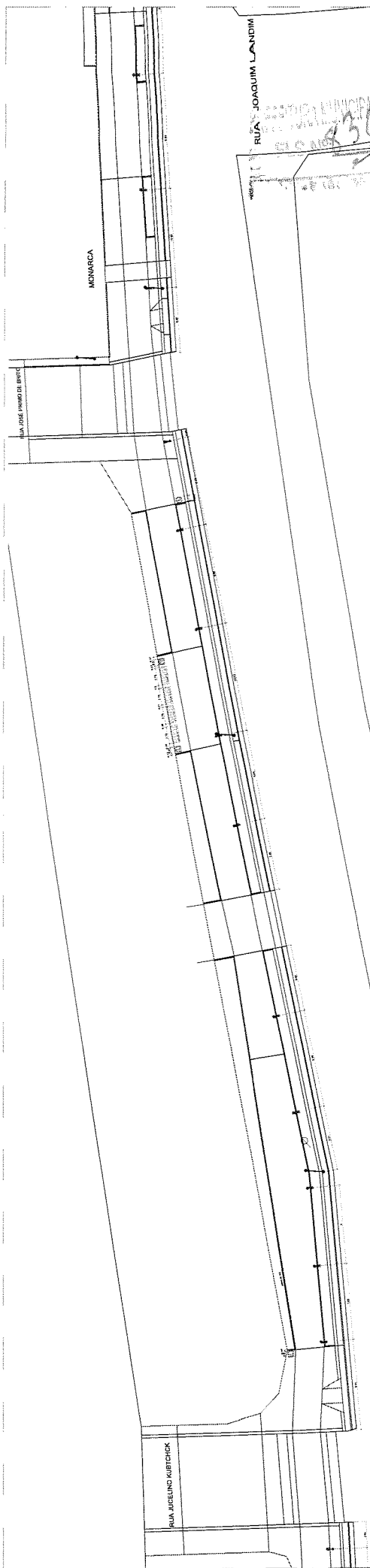
PREFEITURA DO CRATO
SECRETARIA DE INFRAESTRUTURA
RUA JOSÉ MARIANTE BITTEL, 835 - CRATO/CE

PROJETO	PROJETO DE CALDAIO DO GRANDEIRO	TRECHO: 03
ÁREA DE OBRAS	ÁREA DE OBRAS	ÁREA DE OBRAS
ÁREA DE OBRAS	ÁREA DE OBRAS	ÁREA DE OBRAS
ÁREA DE OBRAS	ÁREA DE OBRAS	ÁREA DE OBRAS
ÁREA DE OBRAS	ÁREA DE OBRAS	ÁREA DE OBRAS

52/85




Matheus Alves
 ARQUITETO E URBANISTA
 CAU 00A2403005

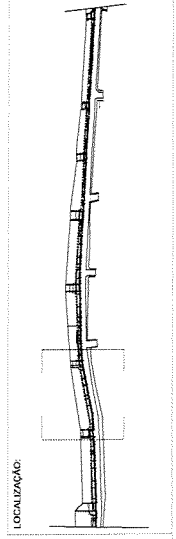


Ilacio Samuel Gonçalves Dantas
 Secretário de Infraestrutura
 CREA/CE 344559 RNP 061887931-5
 Portaria 0107007/2021-GP

TRECHO: 03
 ETAPA: EXECUTIVO
 FOLHA: INDICADA
53/85

PROJETO CALCADO DO BARRIO
 INVENIO: AREA COMPLETA - TRECHO 03 DE
 INTERCOMUNICACAO
 DATA: 14/03/2023
 LOCALIZACAO:

PREFEITURA DO CRATO
 SECRETARIA DE INFRAESTRUTURA
 SECRETARIA DE OBRAS E SERVIÇOS URBANOS
 SECRETARIA DE PLANEJAMENTO E GESTÃO URBANA
 SECRETARIA DE TRÁFICO E TRANSPORTES
 SECRETARIA DE URBANISMO E PLANEJAMENTO URBANO



INSTRUMENTO	IMAGEM	INSTRUMENTO	INSTRUMENTO	INSTRUMENTO	INSTRUMENTO	INSTRUMENTO	INSTRUMENTO	INSTRUMENTO
PROVA DE CONFORMACAO E ADEQUACAO DO PROJETO DE ARQUITETURA E URBANISMO	PROVA DE CONFORMACAO E ADEQUACAO DO PROJETO DE ARQUITETURA E URBANISMO	PROVA DE CONFORMACAO E ADEQUACAO DO PROJETO DE ARQUITETURA E URBANISMO	PROVA DE CONFORMACAO E ADEQUACAO DO PROJETO DE ARQUITETURA E URBANISMO	PROVA DE CONFORMACAO E ADEQUACAO DO PROJETO DE ARQUITETURA E URBANISMO	PROVA DE CONFORMACAO E ADEQUACAO DO PROJETO DE ARQUITETURA E URBANISMO	PROVA DE CONFORMACAO E ADEQUACAO DO PROJETO DE ARQUITETURA E URBANISMO	PROVA DE CONFORMACAO E ADEQUACAO DO PROJETO DE ARQUITETURA E URBANISMO	PROVA DE CONFORMACAO E ADEQUACAO DO PROJETO DE ARQUITETURA E URBANISMO

QUADRA 16

LEGENDA

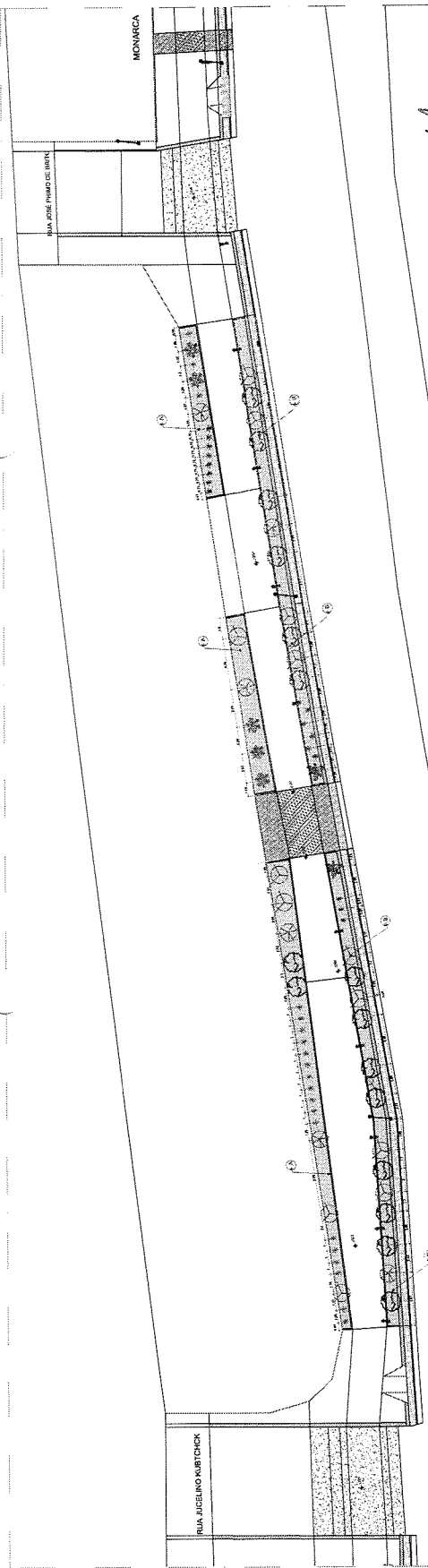
VEGETAÇÃO ARBÓREA

REPRESENTAÇÃO	QUANT.	FORTE	DATA
(Símbolo)	18 000	0,70	1,50
(Símbolo)	0 500	0,30	0,20
(Símbolo)	05 000	0,20	0,30
(Símbolo)	05 000	0,20	0,30
(Símbolo)	10 000	0,20	0,30
(Símbolo)	05 000	0,20	0,30
(Símbolo)	05 000	0,20	0,30
(Símbolo)	05 000	0,20	0,30
(Símbolo)	05 000	0,20	0,30
(Símbolo)	05 000	0,20	0,30
(Símbolo)	05 000	0,20	0,30

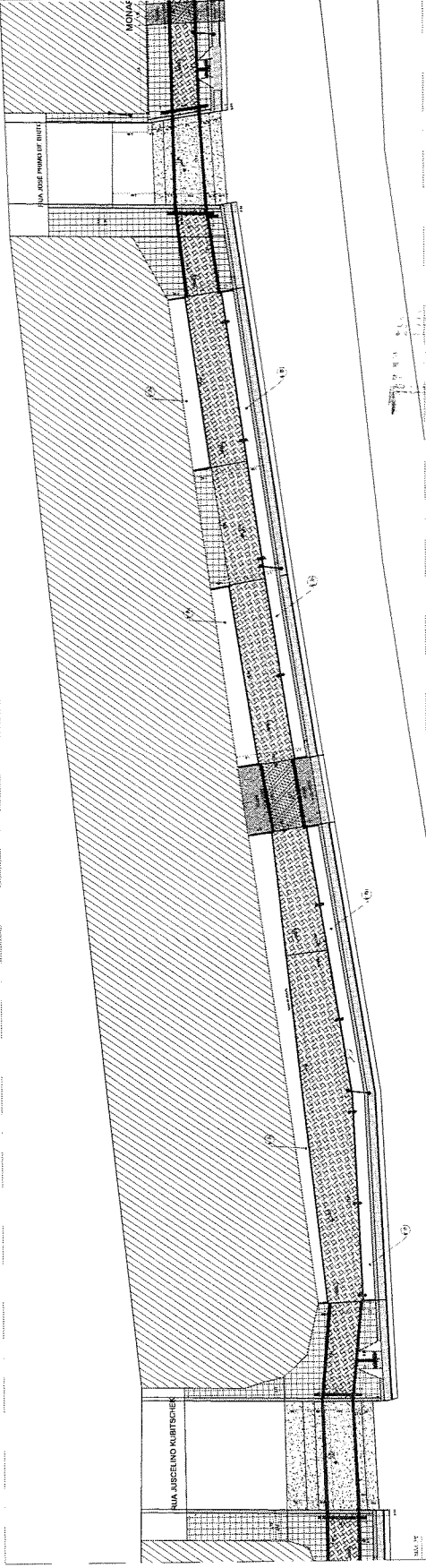
LEGENDA DE ESPÉCIES ARBÓREAS

VIGILÂNCIA MUNICIPAL DE PLANTAS E ANIMAIS

REPRESENTAÇÃO	NOME	QUANT.	FORTE	DATA
(Símbolo)	ERVA MATRE	05 000	0,20	0,30
(Símbolo)	ERVA MATRE	05 000	0,20	0,30
(Símbolo)	ERVA MATRE	05 000	0,20 <td 0,30	
(Símbolo)	ERVA MATRE	05 000	0,20	0,30
(Símbolo)	ERVA MATRE	05 000	0,20	0,30




Mathheus Aives
 ARQUITETO E URBANISTA
 CAU 00A2403005



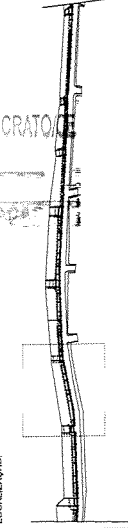
PLANTA Pisos e ACESSIBILIDADE
 Italo Samuel Gonçalves Dantas
 Secretário de Infraestrutura
 CREANCE 344559 CNPJ 06.1887931-5
 Portaria 01072021-CP



LOCALIZAÇÃO:

MUNICÍPIO DE CRATO - CE	
BARRIO DE CRATO	
(Mapa)	LOCALIZAÇÃO DO TERRENO
(Mapa)	LOCALIZAÇÃO DA QUADRA
(Mapa)	LOCALIZAÇÃO DO LOTE

LOCALIZAÇÃO:

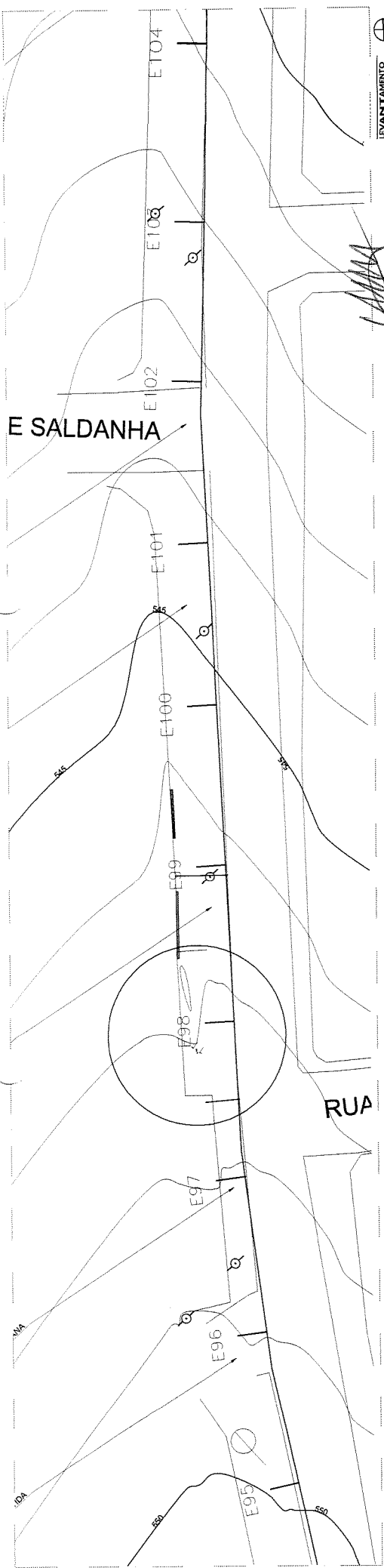


PROJETO DE CALÇADO DO GRANJEIRO

MUNICÍPIO DE CRATO
 SECRETARIA DE INFRAESTRUTURA
 DEPARTAMENTO DE OBRAS E SERVIÇOS DE URBANIZAÇÃO

Nº 03
 CIPA CREDITIVO
 Nº 54/85

838



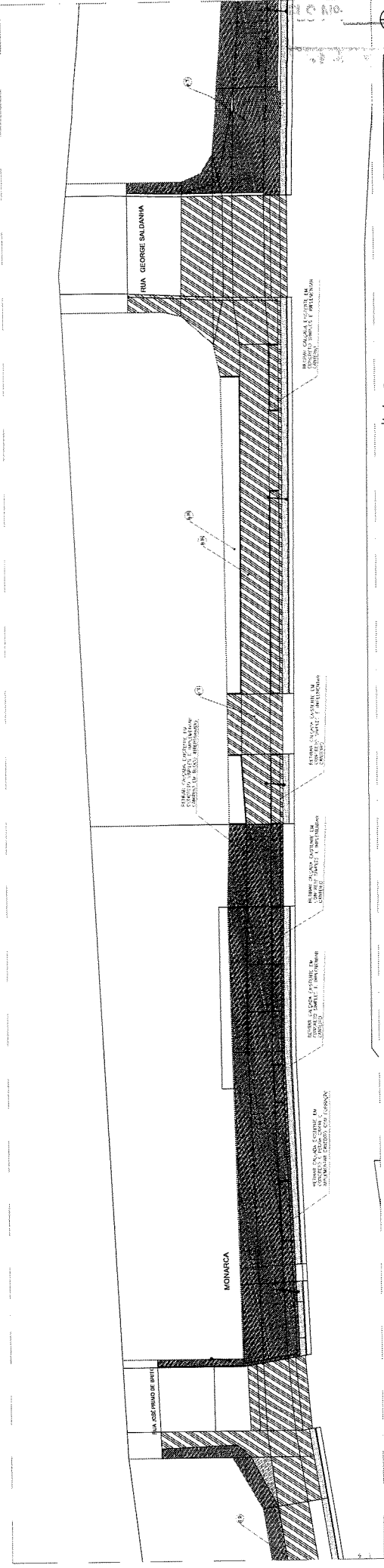
Mathheus Alves
ARQUITETO E URBANISTA
CAU 00A2403005

LEGENDA DE ITENS

E0	ESTACAO	POSTO EXISTENTE	AVAREZ EXISTENTE	RUCA EXISTENTE	CRVA NVEL
—	—	—	—	—	—

CURVAS DE NIVEL (m - tm)

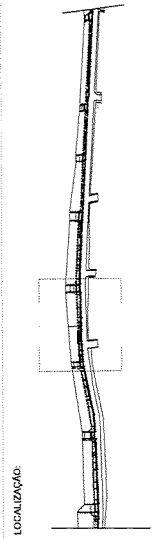
— CURVA NIVEL
— CURVA NIVEL



CONSTRUÇÃO E DEMOLIÇÃO
EBC 17520

Italo Samuel Gonçalves Dantas
Secretário de Infraestrutura
CREAVCE 3449559 RNP 061887931-5
Portaria 0107007/2021-GP

TRECHO: 03 ETAPA EXECUTIVO PLANILHA	
PROJETO CALÇADO DO GRANJEIRO ANEXO 1 ANEXO 2 ANEXO 3 ANEXO 4 ANEXO 5 ANEXO 6 ANEXO 7 ANEXO 8 ANEXO 9 ANEXO 10 ANEXO 11 ANEXO 12 ANEXO 13 ANEXO 14 ANEXO 15 ANEXO 16 ANEXO 17 ANEXO 18 ANEXO 19 ANEXO 20 ANEXO 21 ANEXO 22 ANEXO 23 ANEXO 24 ANEXO 25 ANEXO 26 ANEXO 27 ANEXO 28 ANEXO 29 ANEXO 30 ANEXO 31 ANEXO 32 ANEXO 33 ANEXO 34 ANEXO 35 ANEXO 36 ANEXO 37 ANEXO 38 ANEXO 39 ANEXO 40 ANEXO 41 ANEXO 42 ANEXO 43 ANEXO 44 ANEXO 45 ANEXO 46 ANEXO 47 ANEXO 48 ANEXO 49 ANEXO 50 ANEXO 51 ANEXO 52 ANEXO 53 ANEXO 54 ANEXO 55 ANEXO 56 ANEXO 57 ANEXO 58 ANEXO 59 ANEXO 60 ANEXO 61 ANEXO 62 ANEXO 63 ANEXO 64 ANEXO 65 ANEXO 66 ANEXO 67 ANEXO 68 ANEXO 69 ANEXO 70 ANEXO 71 ANEXO 72 ANEXO 73 ANEXO 74 ANEXO 75 ANEXO 76 ANEXO 77 ANEXO 78 ANEXO 79 ANEXO 80 ANEXO 81 ANEXO 82 ANEXO 83 ANEXO 84 ANEXO 85 ANEXO 86 ANEXO 87 ANEXO 88 ANEXO 89 ANEXO 90 ANEXO 91 ANEXO 92 ANEXO 93 ANEXO 94 ANEXO 95 ANEXO 96 ANEXO 97 ANEXO 98 ANEXO 99 ANEXO 100	PROJETO CALÇADO DO GRANJEIRO ANEXO 1 ANEXO 2 ANEXO 3 ANEXO 4 ANEXO 5 ANEXO 6 ANEXO 7 ANEXO 8 ANEXO 9 ANEXO 10 ANEXO 11 ANEXO 12 ANEXO 13 ANEXO 14 ANEXO 15 ANEXO 16 ANEXO 17 ANEXO 18 ANEXO 19 ANEXO 20 ANEXO 21 ANEXO 22 ANEXO 23 ANEXO 24 ANEXO 25 ANEXO 26 ANEXO 27 ANEXO 28 ANEXO 29 ANEXO 30 ANEXO 31 ANEXO 32 ANEXO 33 ANEXO 34 ANEXO 35 ANEXO 36 ANEXO 37 ANEXO 38 ANEXO 39 ANEXO 40 ANEXO 41 ANEXO 42 ANEXO 43 ANEXO 44 ANEXO 45 ANEXO 46 ANEXO 47 ANEXO 48 ANEXO 49 ANEXO 50 ANEXO 51 ANEXO 52 ANEXO 53 ANEXO 54 ANEXO 55 ANEXO 56 ANEXO 57 ANEXO 58 ANEXO 59 ANEXO 60 ANEXO 61 ANEXO 62 ANEXO 63 ANEXO 64 ANEXO 65 ANEXO 66 ANEXO 67 ANEXO 68 ANEXO 69 ANEXO 70 ANEXO 71 ANEXO 72 ANEXO 73 ANEXO 74 ANEXO 75 ANEXO 76 ANEXO 77 ANEXO 78 ANEXO 79 ANEXO 80 ANEXO 81 ANEXO 82 ANEXO 83 ANEXO 84 ANEXO 85 ANEXO 86 ANEXO 87 ANEXO 88 ANEXO 89 ANEXO 90 ANEXO 91 ANEXO 92 ANEXO 93 ANEXO 94 ANEXO 95 ANEXO 96 ANEXO 97 ANEXO 98 ANEXO 99 ANEXO 100

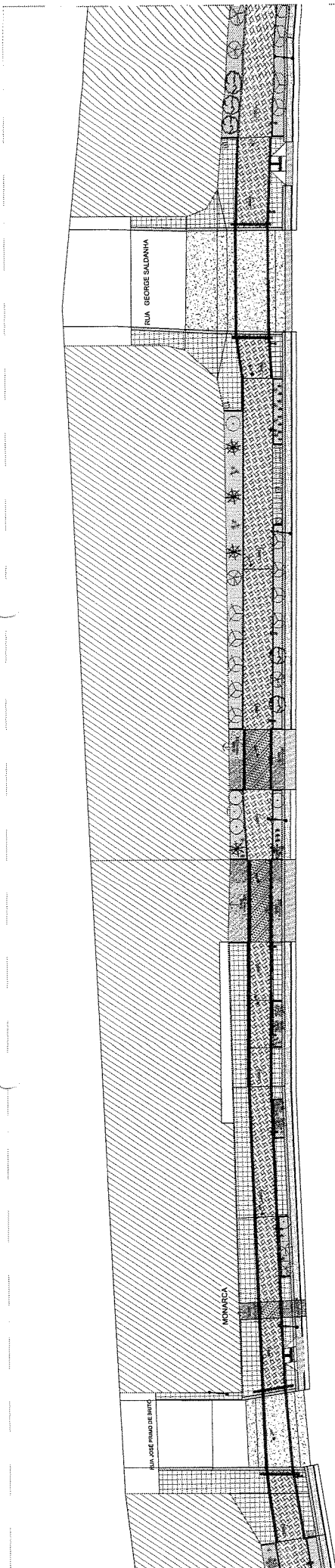



QUADRA 18

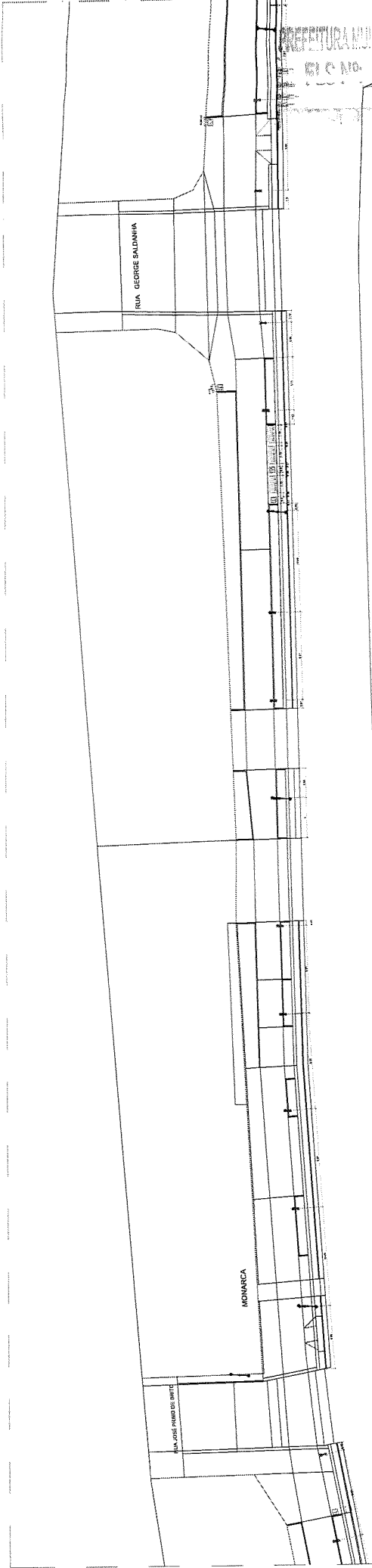
CONSTRUÇÃO E DEMOLIÇÃO REPRESENTAÇÃO / NOME CALÇADO	LOCAL PAVIMENTO PAVIMENTO	QUANT. 100,00 m ² 100,00 m ²	VALOR 100,00 m ² 100,00 m ²	VALOR UNITÁRIO 100,00 m ² 100,00 m ²	VALOR TOTAL 100,00 m ² 100,00 m ²
---	---------------------------------	--	---	--	---

LEGENDA

ANEXO CASO 01 MANEIO	ANEXO CASO 02 MANEIO	ANEXO CASO 03 MANEIO	ANEXO CASO 04 MANEIO
-------------------------	-------------------------	-------------------------	-------------------------




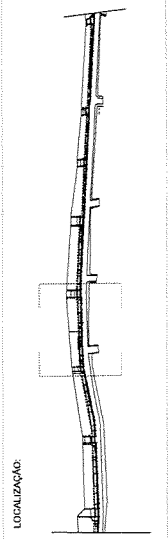

Mathheus Alves
 ARQUITETO E URBANISTA
 CAU 00A2403005



Ilalo Samuel Gonçalves Dantas
 Secretário de Infraestrutura
 CREA/CE 344.659-8/MP 061887931-5
 Portaria 01070072021-GP

TRECHO: 03
 ETAPA: EXECUTIVO
 ESCALA: INDICADA
 Nº 839

 PREFEITURA DO CRATO SECRETARIA DE INFRAESTRUTURA		PROJETO CÁLCULO DO GRANDEIRO Nº 839 DATA: 14/05/2021	TRECHO: 03 ETAPA: EXECUTIVO ESCALA: INDICADA
Nº 839 DATA: 14/05/2021	PROJETO CÁLCULO DO GRANDEIRO Nº 839 DATA: 14/05/2021	Nº 839 DATA: 14/05/2021	Nº 839 DATA: 14/05/2021



LEGENDA

EQUIPAMENTOS	IMAGEM	NOME	IMAGEM	NOME	IMAGEM	NOME	IMAGEM	NOME	IMAGEM	NOME
SERVIÇO DE ABASTECIMENTO DE ÁGUA SERVIÇO DE ABASTECIMENTO DE GÁS SERVIÇO DE ABASTECIMENTO DE ENERGIA ELÉTRICA SERVIÇO DE ABASTECIMENTO DE GÁS NATURAL		Serviço de Abastecimento de Água		Serviço de Abastecimento de Gás		Serviço de Abastecimento de Energia Elétrica		Serviço de Abastecimento de Gás Natural		Iluminação Pública
SERVIÇO DE ABASTECIMENTO DE GÁS SERVIÇO DE ABASTECIMENTO DE ENERGIA ELÉTRICA SERVIÇO DE ABASTECIMENTO DE GÁS NATURAL		Serviço de Abastecimento de Gás		Serviço de Abastecimento de Energia Elétrica		Serviço de Abastecimento de Gás Natural		Iluminação Pública		Iluminação Pública

QUADRA 18

LEGENDA

VEGETAÇÃO NATIVA

REPRESENTAÇÃO NOME QUANT. PORTE DIMA

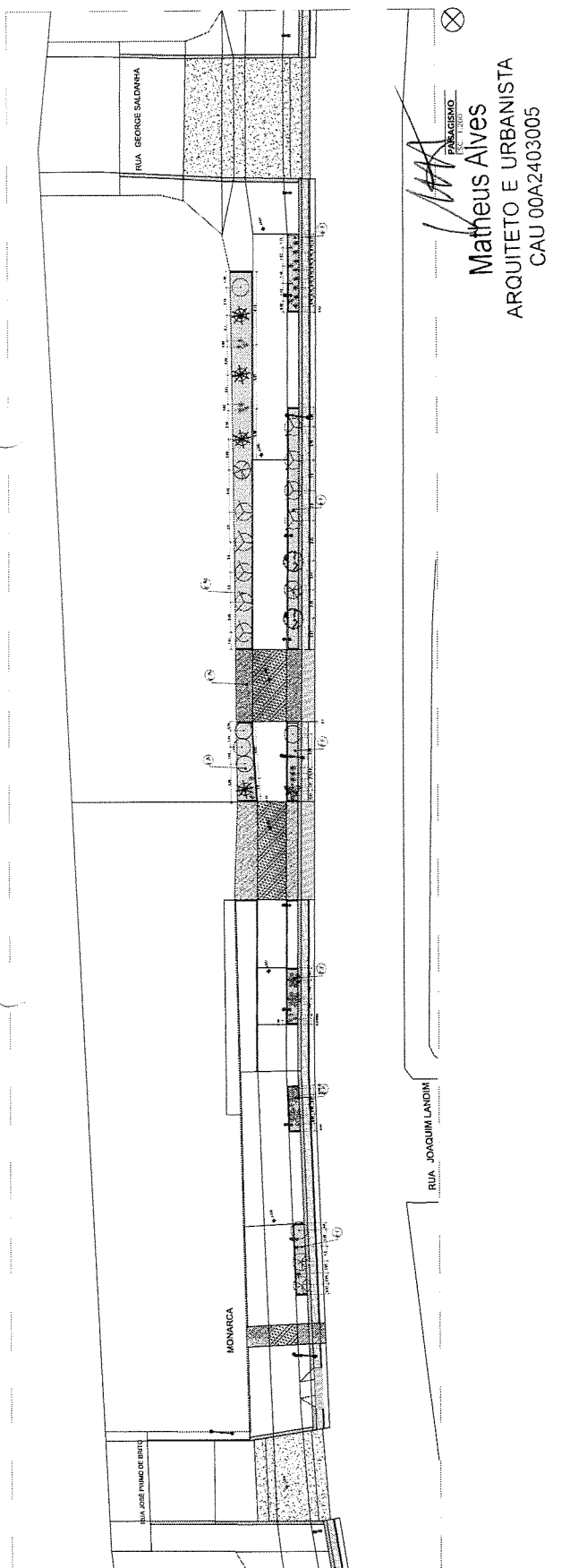
1	Arborea nativa	10 Uds	1,20m	1,20m
2	Arborea nativa	10 Uds	0,20m	0,20m
3	Arborea nativa	10 Uds	0,20m	0,20m
4	Arborea nativa	10 Uds	0,20m	0,20m
5	Arborea nativa	10 Uds	0,20m	0,20m
6	Arborea nativa	10 Uds	0,20m	0,20m
7	Arborea nativa	10 Uds	0,20m	0,20m
8	Arborea nativa	10 Uds	0,20m	0,20m
9	Arborea nativa	10 Uds	0,20m	0,20m
10	Arborea nativa	10 Uds	0,20m	0,20m

LEGENDA DE ESPECIES ARBOREAS

VIGILANCIA ANTES DO PLANTIO E ABREVIATURAS

REPRESENTAÇÃO NOME QUANT. PORTE DIMA

1	Arborea nativa	10 Uds	1,20m	1,20m
2	Arborea nativa	10 Uds	0,20m	0,20m
3	Arborea nativa	10 Uds	0,20m	0,20m
4	Arborea nativa	10 Uds	0,20m	0,20m
5	Arborea nativa	10 Uds	0,20m	0,20m
6	Arborea nativa	10 Uds	0,20m	0,20m
7	Arborea nativa	10 Uds	0,20m	0,20m
8	Arborea nativa	10 Uds	0,20m	0,20m
9	Arborea nativa	10 Uds	0,20m	0,20m
10	Arborea nativa	10 Uds	0,20m	0,20m

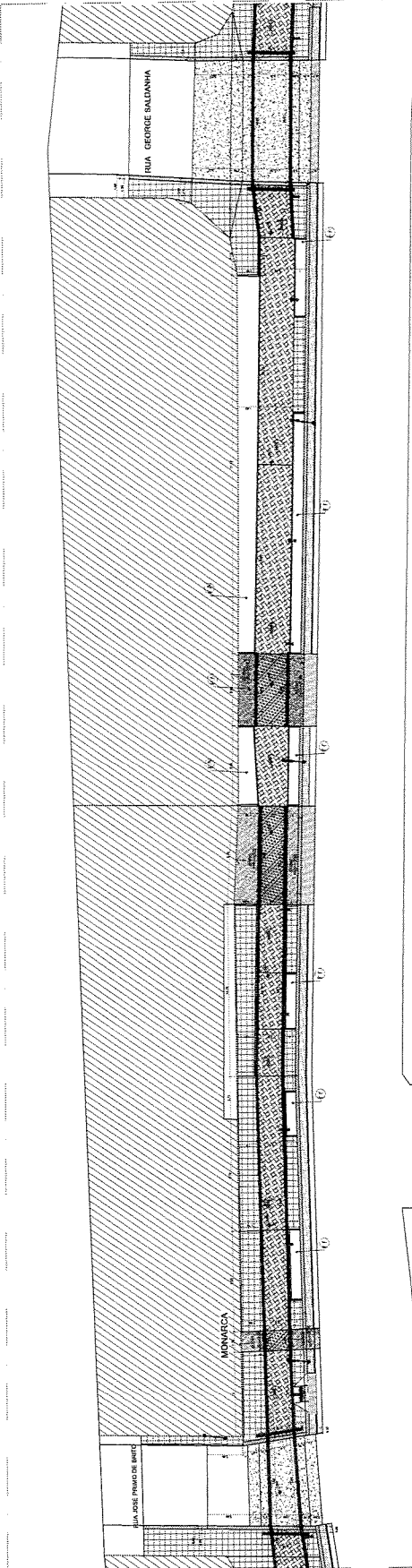


LEGENDA DE ESPECIES ARBOREAS

VEGETAÇÃO NATIVA

REPRESENTAÇÃO NOME QUANT. PORTE DIMA

1	Arborea nativa	10 Uds	1,20m	1,20m
2	Arborea nativa	10 Uds	0,20m	0,20m
3	Arborea nativa	10 Uds	0,20m	0,20m
4	Arborea nativa	10 Uds	0,20m	0,20m
5	Arborea nativa	10 Uds	0,20m	0,20m
6	Arborea nativa	10 Uds	0,20m	0,20m
7	Arborea nativa	10 Uds	0,20m	0,20m
8	Arborea nativa	10 Uds	0,20m	0,20m
9	Arborea nativa	10 Uds	0,20m	0,20m
10	Arborea nativa	10 Uds	0,20m	0,20m



PLANTA PISOS E ACESSIBILIDADE

Ilto Samuel Gonçalves Dantas
Secretário de Infraestrutura
CREAVCE 344.559-PM/06 1887931-5
Portaria 0107007/2021-GP

PROJETO CALÇADO DO BRANKEIRO

PREFETURA DO CRATO

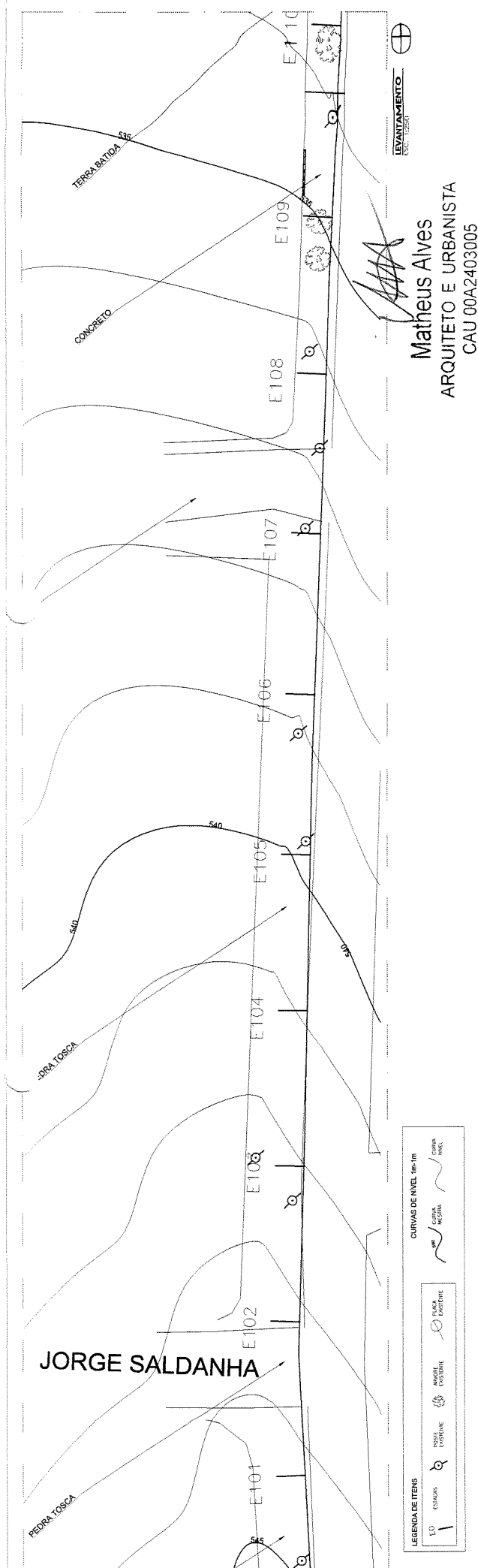
TRECHO: 03

57/85

LOCALIZAÇÃO:

LEGENDA

QUADRA 18




LEGENDA DE ITENS

LO	ESTACAS	POSTO COTANTE	ARREDE COTANTE	PLACA GRANITE

CURVAS DE NIVEL 1m/m

100	500	1000	2000	5000
-----	-----	------	------	------

Matheus Alves
 ARQUITETO E URBANISTA
 CAU 00A2403005



Italo Samuel Gonçalves Dantas
 Secretário de Infraestrutura
 CREA/CE 34453/RNP 061887931-5
 Portaria 0107/2021-GP

CONSTRUÇÃO E DEBOLUÇÃO
 DEPT. 12000

QUADRA 19

CONSTRUÇÃO E DEBOLUÇÃO
 REPRESENTAÇÃO NOME LOCAL QUANT.

CONSTRUIÇÃO	CONSTRUIÇÃO	CONSTRUIÇÃO	CONSTRUIÇÃO	CONSTRUIÇÃO
140,00m ²	140,00m ²	140,00m ²	140,00m ²	140,00m ²

LEGENDA:

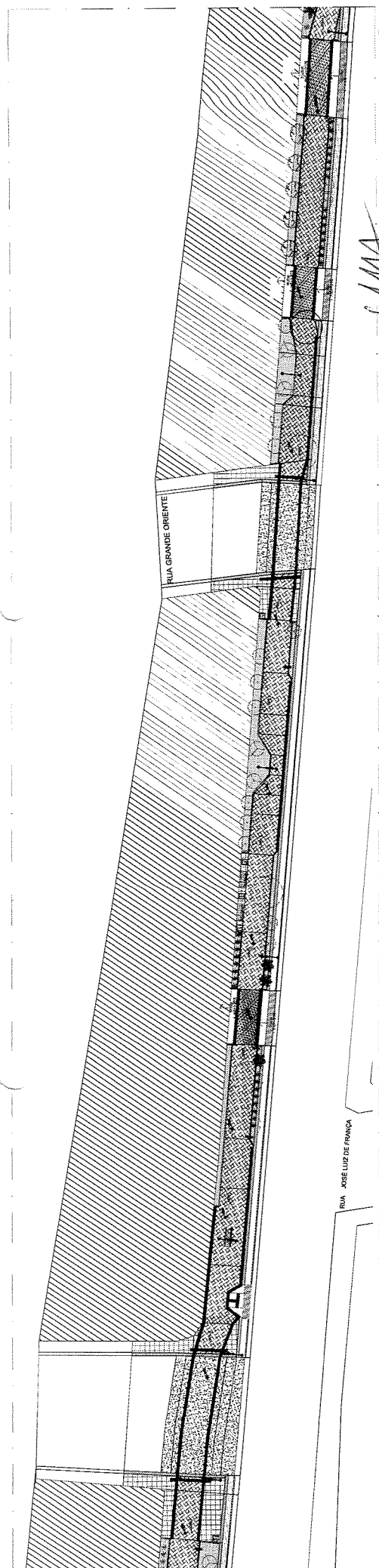
ÁREAS EXISTENTES	ÁREAS EXISTENTES	ÁREAS EXISTENTES	ÁREAS EXISTENTES
ÁREAS EXISTENTES	ÁREAS EXISTENTES	ÁREAS EXISTENTES	ÁREAS EXISTENTES


LOCALIZAÇÃO:

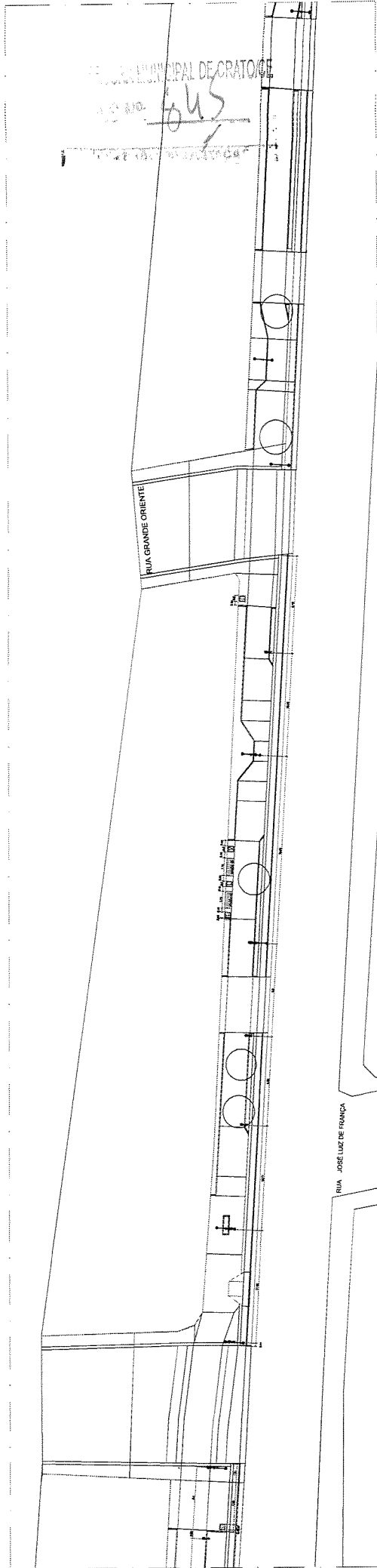
TRECHO: 03

ETAPA	DESCRIÇÃO	DATA	PROJETA
FINAL	DEBOLUÇÃO	14/05/2021	ITALO SAMUEL GONÇALVES DANTAS

58/85

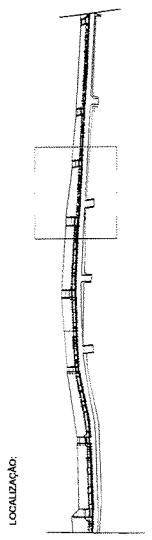



Matheus Alves
 ARQUITETO E URBANISTA
 CAU 00A2403005



Italo Samuel Gonçalves Dantas
 Secretário de Infraestrutura
 CREA/CE 344559-RNP 061887931-5
 Portaria 01070072021-GP

PRFETURA DO CRATO SECRETARIA DE INFRAESTRUTURA		PROJETO CALÇADO DO GRANJEIRO Nº DE PROJETO: 4483.43/21 DATA: 20/01/2021	TRECHO: 03 EXECUTIVO
NOME: PROJETO CALÇADO DO GRANJEIRO NOME COMPLETO: PROJETO CALÇADO DO GRANJEIRO DATA: 20/01/2021	NOME: PROJETO CALÇADO DO GRANJEIRO NOME COMPLETO: PROJETO CALÇADO DO GRANJEIRO DATA: 20/01/2021	NOME: PROJETO CALÇADO DO GRANJEIRO NOME COMPLETO: PROJETO CALÇADO DO GRANJEIRO DATA: 20/01/2021	NOME: PROJETO CALÇADO DO GRANJEIRO NOME COMPLETO: PROJETO CALÇADO DO GRANJEIRO DATA: 20/01/2021



LEGENDA

EQUIPAMENTOS NOME: [símbolo] NOME: [símbolo]	NOME: [símbolo] NOME: [símbolo]	NOME: [símbolo] NOME: [símbolo]	NOME: [símbolo] NOME: [símbolo]	NOME: [símbolo] NOME: [símbolo]	NOME: [símbolo] NOME: [símbolo]	NOME: [símbolo] NOME: [símbolo]	NOME: [símbolo] NOME: [símbolo]
--	------------------------------------	------------------------------------	------------------------------------	------------------------------------	------------------------------------	------------------------------------	------------------------------------

9

QUADRA 20

LEGENDA

VERIFICAÇÃO	QUANT.	UNID.	DESCRIÇÃO
1	1	10m	...
2	1	10m	...
3	1	10m	...
4	1	10m	...
5	1	10m	...
6	1	10m	...
7	1	10m	...
8	1	10m	...
9	1	10m	...
10	1	10m	...
11	1	10m	...
12	1	10m	...
13	1	10m	...
14	1	10m	...
15	1	10m	...
16	1	10m	...
17	1	10m	...
18	1	10m	...
19	1	10m	...
20	1	10m	...
21	1	10m	...
22	1	10m	...
23	1	10m	...
24	1	10m	...
25	1	10m	...
26	1	10m	...
27	1	10m	...
28	1	10m	...
29	1	10m	...
30	1	10m	...
31	1	10m	...
32	1	10m	...
33	1	10m	...
34	1	10m	...
35	1	10m	...
36	1	10m	...
37	1	10m	...
38	1	10m	...
39	1	10m	...
40	1	10m	...
41	1	10m	...
42	1	10m	...
43	1	10m	...
44	1	10m	...
45	1	10m	...
46	1	10m	...
47	1	10m	...
48	1	10m	...
49	1	10m	...
50	1	10m	...

LEGENDA DE ESPÉCIES ARBÓREAS

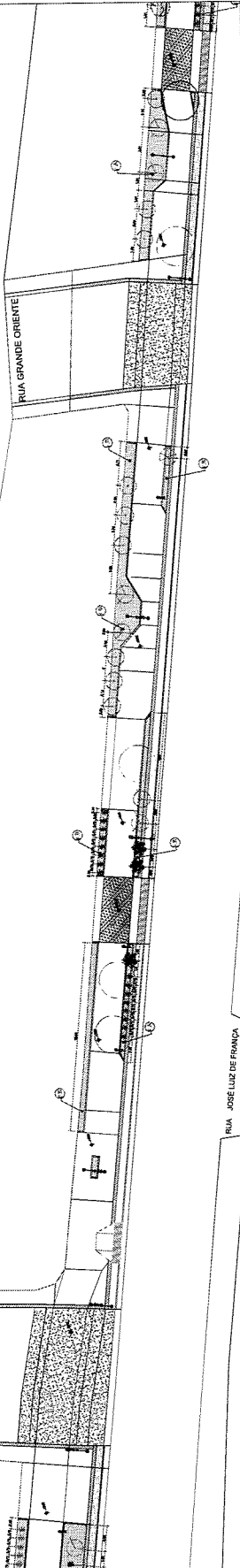
VERIFICAÇÃO QUANT. UNID. LOCAL

ESPÉCIE	QUANT.	UNID.	LOCAL
1	1	10m	...
2	1	10m	...
3	1	10m	...
4	1	10m	...
5	1	10m	...
6	1	10m	...
7	1	10m	...
8	1	10m	...
9	1	10m	...
10	1	10m	...
11	1	10m	...
12	1	10m	...
13	1	10m	...
14	1	10m	...
15	1	10m	...
16	1	10m	...
17	1	10m	...
18	1	10m	...
19	1	10m	...
20	1	10m	...
21	1	10m	...
22	1	10m	...
23	1	10m	...
24	1	10m	...
25	1	10m	...
26	1	10m	...
27	1	10m	...
28	1	10m	...
29	1	10m	...
30	1	10m	...
31	1	10m	...
32	1	10m	...
33	1	10m	...
34	1	10m	...
35	1	10m	...
36	1	10m	...
37	1	10m	...
38	1	10m	...
39	1	10m	...
40	1	10m	...
41	1	10m	...
42	1	10m	...
43	1	10m	...
44	1	10m	...
45	1	10m	...
46	1	10m	...
47	1	10m	...
48	1	10m	...
49	1	10m	...
50	1	10m	...

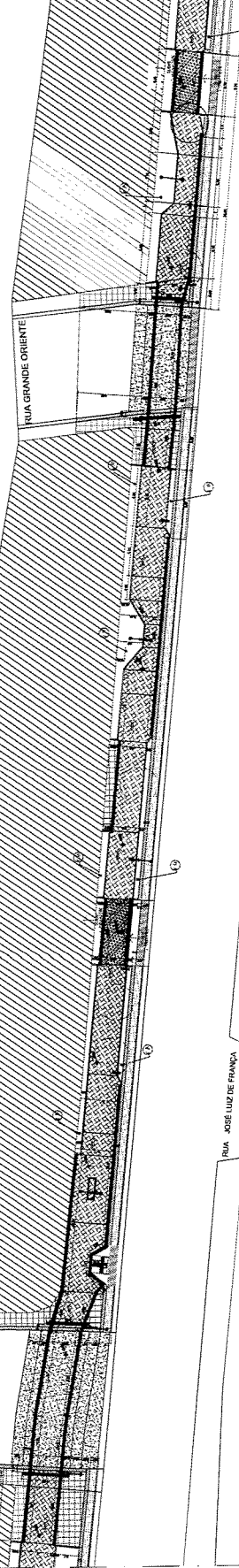
LEGENDA DE ESPÉCIES ARBÓREAS

VERIFICAÇÃO QUANT. UNID. LOCAL

ESPÉCIE	QUANT.	UNID.	LOCAL
1	1	10m	...
2	1	10m	...
3	1	10m	...
4	1	10m	...
5	1	10m	...
6	1	10m	...
7	1	10m	...
8	1	10m	...
9	1	10m	...
10	1	10m	...
11	1	10m	...
12	1	10m	...
13	1	10m	...
14	1	10m	...
15	1	10m	...
16	1	10m	...
17	1	10m	...
18	1	10m	...
19	1	10m	...
20	1	10m	...
21	1	10m	...
22	1	10m	...
23	1	10m	...
24	1	10m	...
25	1	10m	...
26	1	10m	...
27	1	10m	...
28	1	10m	...
29	1	10m	...
30	1	10m	...
31	1	10m	...
32	1	10m	...
33	1	10m	...
34	1	10m	...
35	1	10m	...
36	1	10m	...
37	1	10m	...
38	1	10m	...
39	1	10m	...
40	1	10m	...
41	1	10m	...
42	1	10m	...
43	1	10m	...
44	1	10m	...
45	1	10m	...
46	1	10m	...
47	1	10m	...
48	1	10m	...
49	1	10m	...
50	1	10m	...



Matheus Aves
ARQUITETO E URBANISTA
 CAU 00A2403005



Ilato Samuel Gonçalves Dantas
 Secretário de Infraestrutura
 CREA/CE 344559/PNP 061887931-5
 Portaria 07070072021-GP

LOCALIZAÇÃO:

PROJETO CALÇADO DO GRANLEIRO

TRONCO: ...
 LOCALIZAÇÃO: ...
 DATA: ...

PREFEITURA DO CRATO

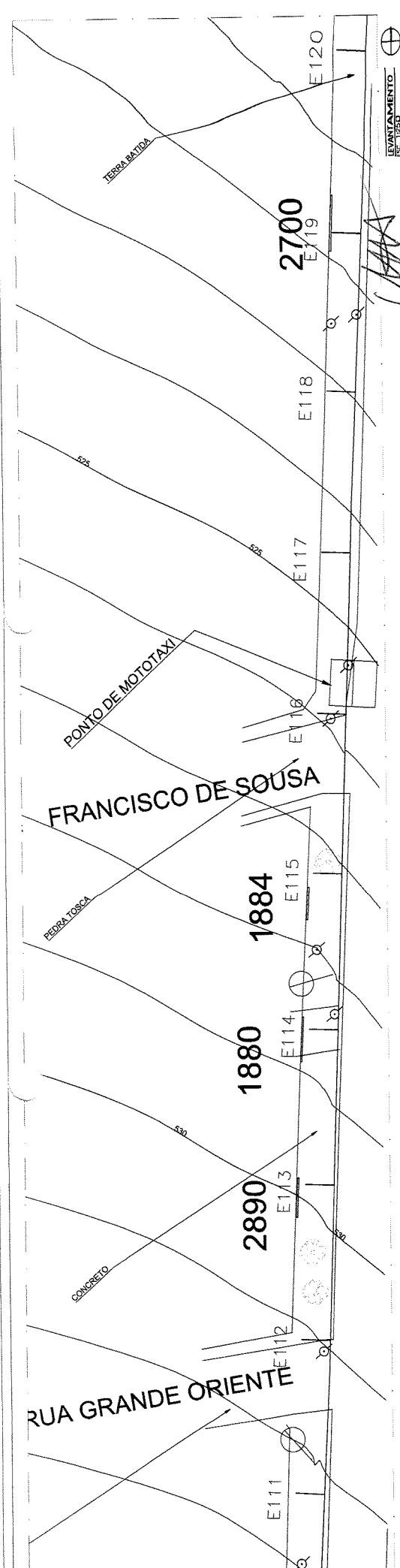
SECRETARIA DE INFRAESTRUTURA

TRECHO 03

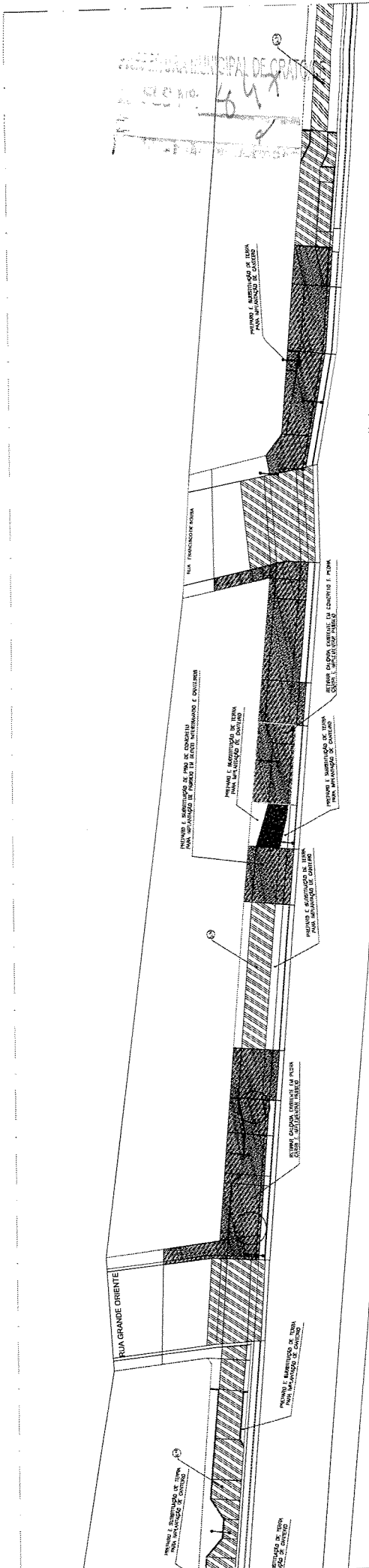

ESTADO: EXECUTIVO
 LOCAL: EXECUTIVO
 FOLHA: 63/85

LEGENDA

LEGENDA	QUANT.	UNID.	DESCRIÇÃO
1	1	10m	...
2	1	10m	...
3	1	10m	...
4	1	10m	...
5	1	10m	...
6	1	10m	...
7	1	10m	...
8	1	10m	...
9	1	10m	...
10	1	10m	...
11	1	10m	...
12	1	10m	...
13	1	10m	...
14	1	10m	...
15	1	10m	...
16	1	10m	...
17	1	10m	...
18	1	10m	...
19	1	10m	...
20	1	10m	...
21	1	10m	...
22	1	10m	...
23	1	10m	...
24	1	10m	...
25	1	10m	...
26	1	10m	...
27	1	10m	...
28	1	10m	...
29	1	10m	...
30	1	10m	...
31	1	10m	...
32	1	10m	...
33	1	10m	...
34	1	10m	...
35	1	10m	...
36	1	10m	...
37	1	10m	...
38	1	10m	...
39	1	10m	...
40	1	10m	...
41	1	10m	...
42	1	10m	...
43	1	10m	...
44	1	10m	...
45	1	10m	...
46	1	10m	...
47	1	10m	...
48	1	10m	...
49	1	10m	...
50	1	10m	...



Matheus Alves
 ARQUITETO E URBANISTA
 CAU 00A2403005



Italo Samuel Gonçalves Dantas
 Secretário de Infraestrutura
 CREA/CE 344559/PNP 061887931-5
 Portaria 010/2007/2021-G7

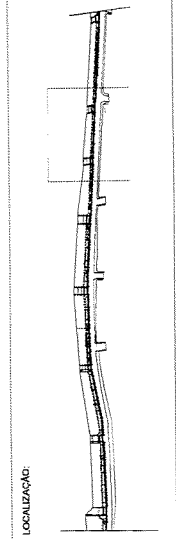
CONSTRUÇÃO E DEMOLIÇÃO
 ESC. 1/200

TRECHO: 03

ETAPA	EXECUTIVO
ESCALA	INDICADA
FOLHA	64/85

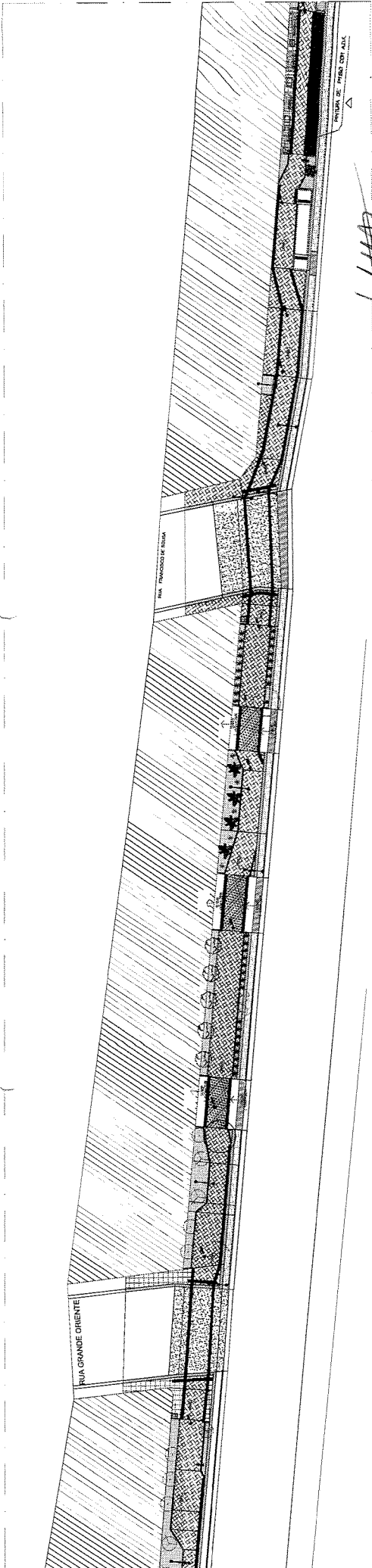
PROJETO CALÇADO DO BRANHEIRO	ANILAR NÍVEL
CONCRETO	ANILAR NÍVEL
CONCRETO	ANILAR NÍVEL
CONCRETO	ANILAR NÍVEL
CONCRETO	ANILAR NÍVEL


PREFEITURA DO CRATO
 SECRETARIA DE INFRAESTRUTURA
 PROJETO DE CALÇADO DO BRANHEIRO



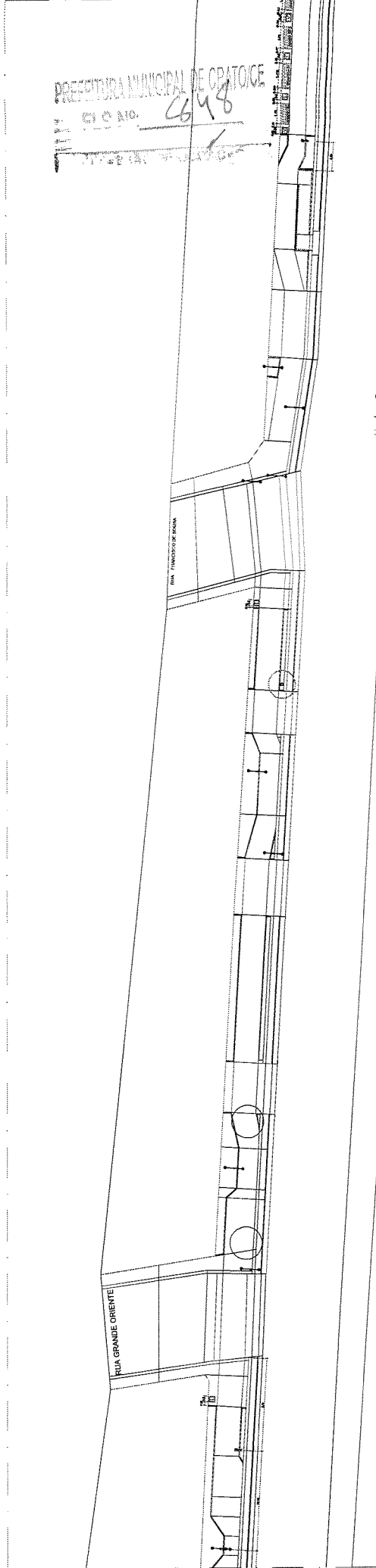
LEGENDA

CONSTRUÇÃO E DEMOLIÇÃO	LOCAL	QUARTE	ÁREA	PROB	PROB	PROB	PROB	PROB	PROB	PROB
REPRESENTAÇÃO DO NOME	POSO	POSO	13,20m ²	13,20m ²	13,20m ²	13,20m ²	13,20m ²	13,20m ²	13,20m ²	13,20m ²
CONSTRUIR	POSO	POSO	13,20m ²	13,20m ²	13,20m ²	13,20m ²	13,20m ²	13,20m ²	13,20m ²	13,20m ²




Mathéus Alves
 ARQUITETO E URBANISTA
 CAU 00A2403005

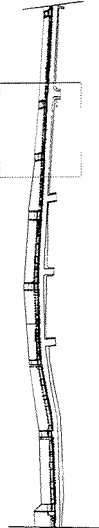
COMPLETA
 ESC. 13/2017



Italo Samuel Gonçalves Dantas
 Secretário de Infraestrutura
 CREA/CE 344559 RNP 061887931-5
 Portaria 0107/2007/2021-Gp


POSTES E EQUIPAMENTOS
 ESC. 13/2017

LOCALIZAÇÃO:



LEGENDA:

QUADRA 21	QUADRA 22	QUADRA 23	QUADRA 24	QUADRA 25	QUADRA 26	QUADRA 27	QUADRA 28	QUADRA 29	QUADRA 30
EQUIPAMENTOS NOME: ... ESCALA: ... DATA: ...	EQUIPAMENTOS NOME: ... ESCALA: ... DATA: ...	EQUIPAMENTOS NOME: ... ESCALA: ... DATA: ...	EQUIPAMENTOS NOME: ... ESCALA: ... DATA: ...	EQUIPAMENTOS NOME: ... ESCALA: ... DATA: ...	EQUIPAMENTOS NOME: ... ESCALA: ... DATA: ...	EQUIPAMENTOS NOME: ... ESCALA: ... DATA: ...	EQUIPAMENTOS NOME: ... ESCALA: ... DATA: ...	EQUIPAMENTOS NOME: ... ESCALA: ... DATA: ...	EQUIPAMENTOS NOME: ... ESCALA: ... DATA: ...


PREFEITURA DO CRATO
 SECRETARIA DE INFRAESTRUTURA

PROJETO: CALÇADO DO GRANJEIRO LOCAL: ... DATA: ...	DATA: ... DATA: ... DATA: ...	DATA: ... DATA: ... DATA: ...
--	-------------------------------------	-------------------------------------

TRECHO: 03	ESCALA: ... ESCALA: ... ESCALA: ...
------------	---

65/85

QUADRA 21

LEGENDA

VEREADOR ARBITRARIO: MARCELO FERREIRA
PROFESSOR DE ARQUITETURA: MATHIEUS AVES

CONJUNTO: PARTE DA VIA

Ø	Arvore simples	Ø 10cm	1,00m	Ø	Arvore simples	Ø 10cm	1,00m
Ø	Arvore simples	Ø 10cm	1,00m	Ø	Arvore simples	Ø 10cm	1,00m
Ø	Arvore simples	Ø 10cm	1,00m	Ø	Arvore simples	Ø 10cm	1,00m
Ø	Arvore simples	Ø 10cm	1,00m	Ø	Arvore simples	Ø 10cm	1,00m
Ø	Arvore simples	Ø 10cm	1,00m	Ø	Arvore simples	Ø 10cm	1,00m
Ø	Arvore simples	Ø 10cm	1,00m	Ø	Arvore simples	Ø 10cm	1,00m
Ø	Arvore simples	Ø 10cm	1,00m	Ø	Arvore simples	Ø 10cm	1,00m
Ø	Arvore simples	Ø 10cm	1,00m	Ø	Arvore simples	Ø 10cm	1,00m
Ø	Arvore simples	Ø 10cm	1,00m	Ø	Arvore simples	Ø 10cm	1,00m
Ø	Arvore simples	Ø 10cm	1,00m	Ø	Arvore simples	Ø 10cm	1,00m
Ø	Arvore simples	Ø 10cm	1,00m	Ø	Arvore simples	Ø 10cm	1,00m
Ø	Arvore simples	Ø 10cm	1,00m	Ø	Arvore simples	Ø 10cm	1,00m

VEREADOR ARBITRARIO: MARCELO FERREIRA
PROFESSOR DE ARQUITETURA: MATHIEUS AVES

CONJUNTO: PARTE DA VIA

Ø	Arvore simples	Ø 10cm	1,00m	Ø	Arvore simples	Ø 10cm	1,00m
Ø	Arvore simples	Ø 10cm	1,00m	Ø	Arvore simples	Ø 10cm	1,00m
Ø	Arvore simples	Ø 10cm	1,00m	Ø	Arvore simples	Ø 10cm	1,00m
Ø	Arvore simples	Ø 10cm	1,00m	Ø	Arvore simples	Ø 10cm	1,00m
Ø	Arvore simples	Ø 10cm	1,00m	Ø	Arvore simples	Ø 10cm	1,00m
Ø	Arvore simples	Ø 10cm	1,00m	Ø	Arvore simples	Ø 10cm	1,00m
Ø	Arvore simples	Ø 10cm	1,00m	Ø	Arvore simples	Ø 10cm	1,00m
Ø	Arvore simples	Ø 10cm	1,00m	Ø	Arvore simples	Ø 10cm	1,00m
Ø	Arvore simples	Ø 10cm	1,00m	Ø	Arvore simples	Ø 10cm	1,00m
Ø	Arvore simples	Ø 10cm	1,00m	Ø	Arvore simples	Ø 10cm	1,00m

LEGENDA DE ESPÉCIES ARBÓREAS

VEREADOR ARBITRARIO: MARCELO FERREIRA
PROFESSOR DE ARQUITETURA: MATHIEUS AVES

CONJUNTO: PARTE DA VIA

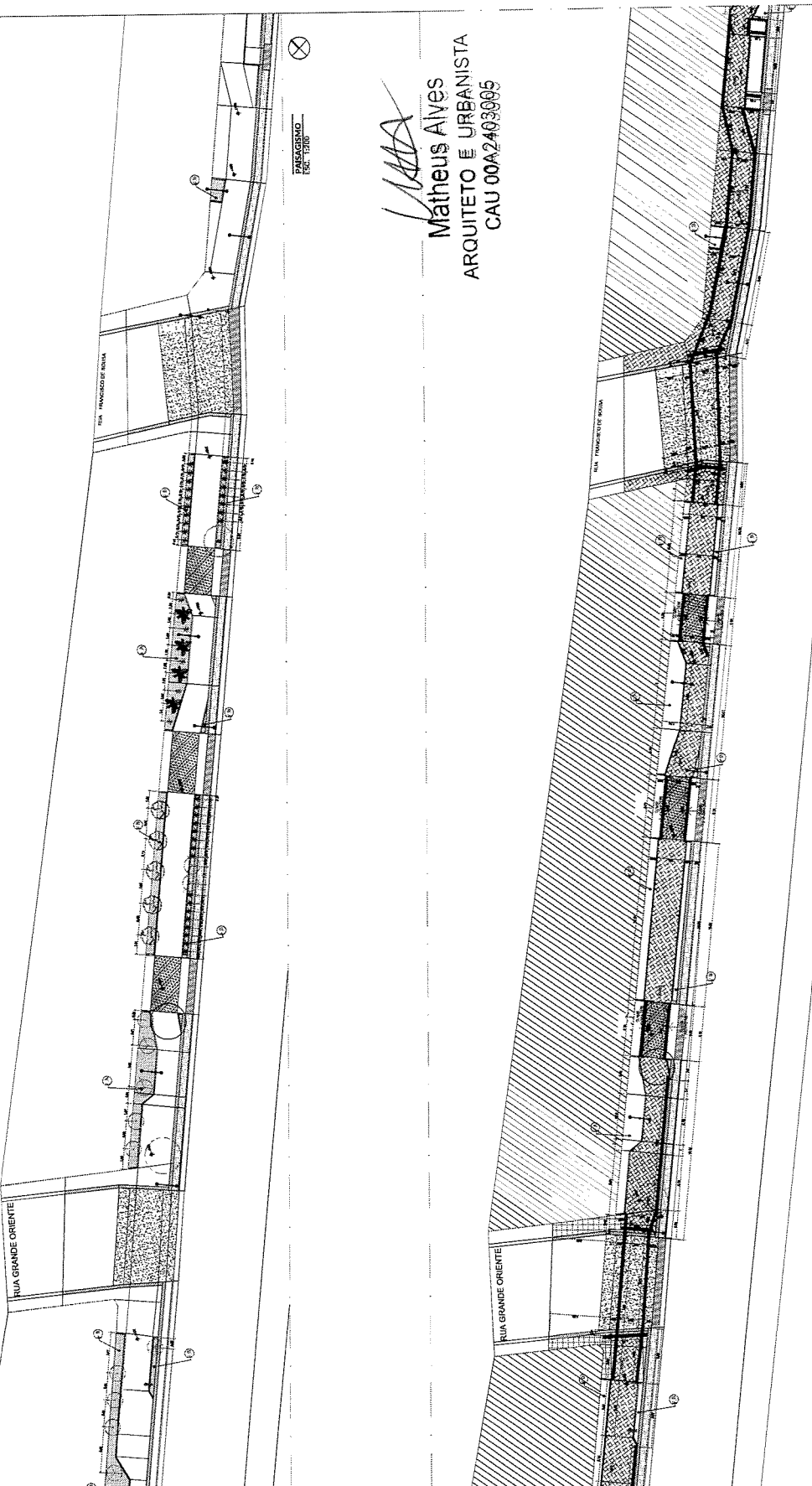
Ø	Arvore simples	Ø 10cm	1,00m	Ø	Arvore simples	Ø 10cm	1,00m
Ø	Arvore simples	Ø 10cm	1,00m	Ø	Arvore simples	Ø 10cm	1,00m
Ø	Arvore simples	Ø 10cm	1,00m	Ø	Arvore simples	Ø 10cm	1,00m
Ø	Arvore simples	Ø 10cm	1,00m	Ø	Arvore simples	Ø 10cm	1,00m
Ø	Arvore simples	Ø 10cm	1,00m	Ø	Arvore simples	Ø 10cm	1,00m


LEGENDA DE ESPÉCIES ARBÓREAS

VEREADOR ARBITRARIO: MARCELO FERREIRA
PROFESSOR DE ARQUITETURA: MATHIEUS AVES

CONJUNTO: PARTE DA VIA

Ø	Arvore simples	Ø 10cm	1,00m	Ø	Arvore simples	Ø 10cm	1,00m
Ø	Arvore simples	Ø 10cm	1,00m	Ø	Arvore simples	Ø 10cm	1,00m
Ø	Arvore simples	Ø 10cm	1,00m	Ø	Arvore simples	Ø 10cm	1,00m
Ø	Arvore simples	Ø 10cm	1,00m	Ø	Arvore simples	Ø 10cm	1,00m
Ø	Arvore simples	Ø 10cm	1,00m	Ø	Arvore simples	Ø 10cm	1,00m



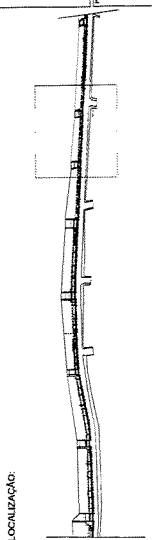

Mathieus Aves
 ARQUITETO E URBANISTA
 CAU 000A2403909

Italo Samuel Gonçalves Dantas
 Secretário de Infraestrutura
 CREA/CE 344559 RNP 061887931-5
 Portaria 01070072021-GP

PREFEITURA DO CRATO
 SECRETARIA DE INFRAESTRUTURA

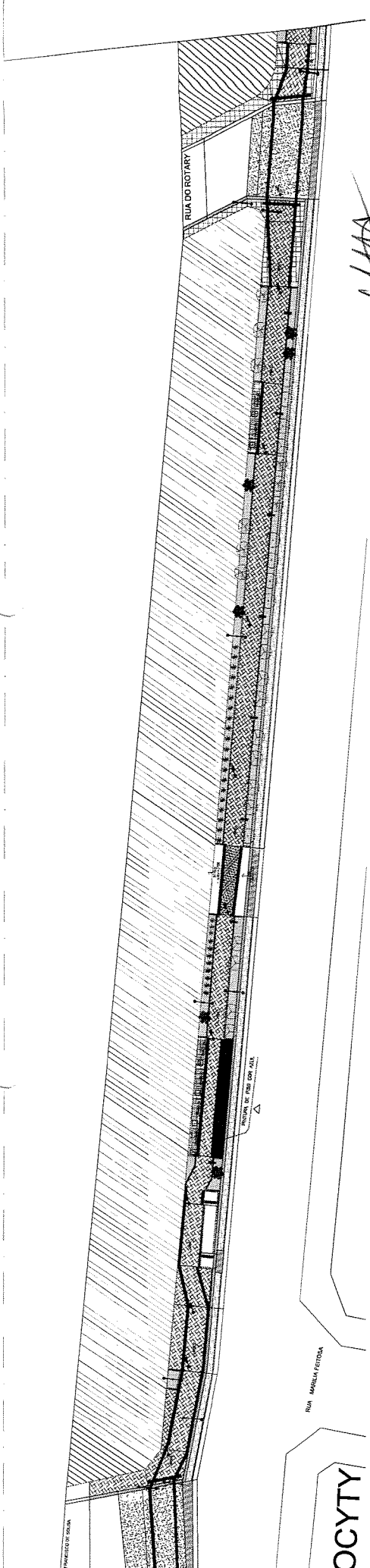
PROJETO CALÇADÃO DO GRANJEIRO
 TRECHO 03


PROJETO	PROJETO CALÇADÃO DO GRANJEIRO
ESPÉCIE	ARBÓREAS
DATA	20/05/2021
PROFESSOR DE ARQUITETURA	MATHIEUS AVES
VEREADOR ARBITRARIO	MARCELO FERREIRA

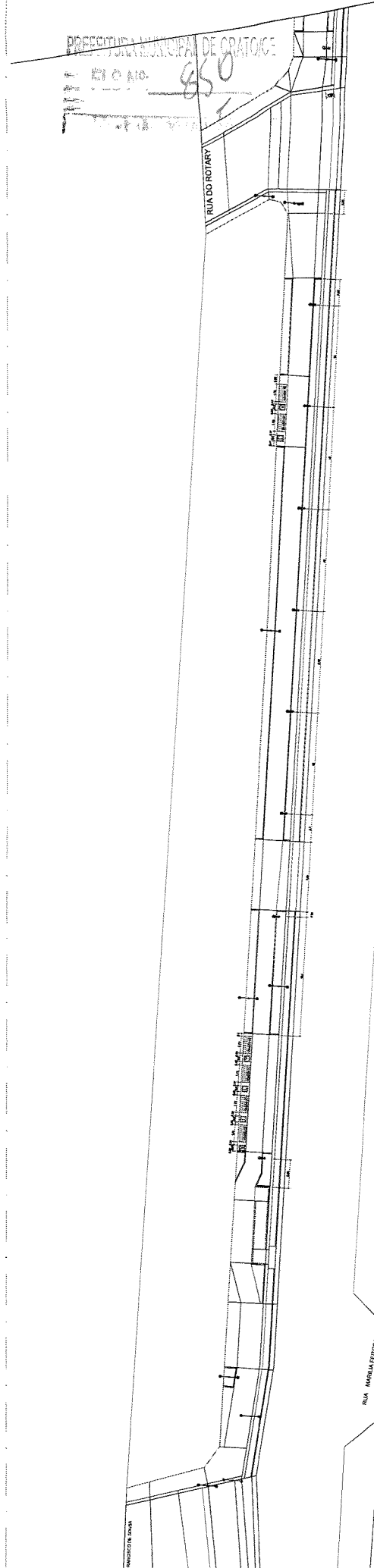


LEGENDA

Ø	Arvore simples	Ø 10cm	1,00m	Ø	Arvore simples	Ø 10cm	1,00m
Ø	Arvore simples	Ø 10cm	1,00m	Ø	Arvore simples	Ø 10cm	1,00m
Ø	Arvore simples	Ø 10cm	1,00m	Ø	Arvore simples	Ø 10cm	1,00m
Ø	Arvore simples	Ø 10cm	1,00m	Ø	Arvore simples	Ø 10cm	1,00m
Ø	Arvore simples	Ø 10cm	1,00m	Ø	Arvore simples	Ø 10cm	1,00m
Ø	Arvore simples	Ø 10cm	1,00m	Ø	Arvore simples	Ø 10cm	1,00m





Matheus Alves
 ARQUITETO E URBANISTA
 CAU 00A2403005

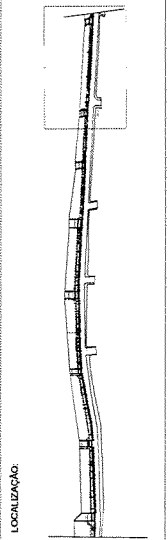


Italo Samuel Gonçalves Dantas
 Secretário de Infraestrutura
 CREA/CE 344559 RNP 061887931-5
 Portaria 01070072021-GP

TRECHO: 03	
ETAPA	SELECÇÃO
ESCALA	INDICAÇÃO
FOLHA	67/85

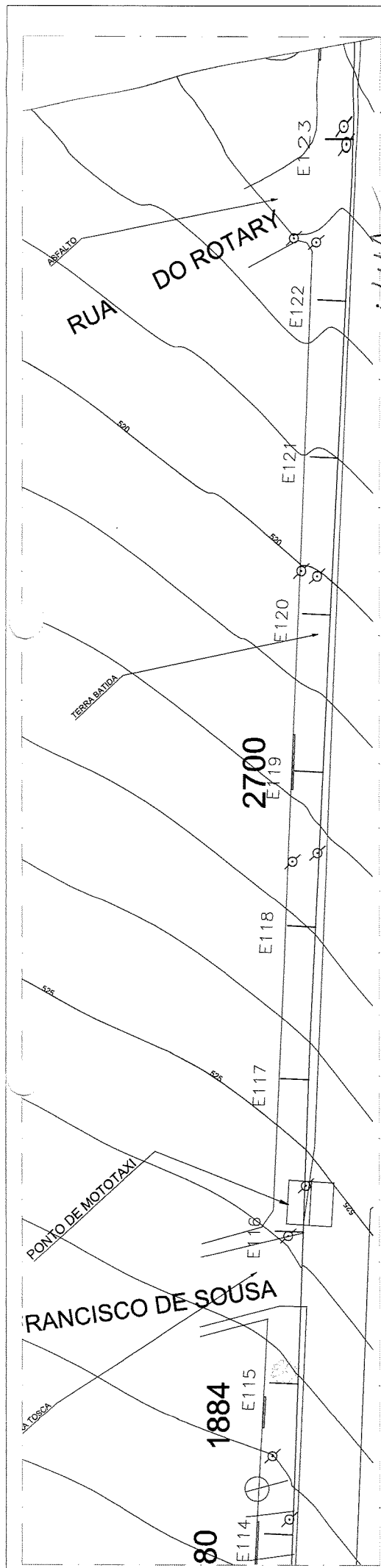
PROJETO: CACILHAÇÃO DO GRANITEIRO	
ÁREA: CONTORNADA - TERRENO DA	ÁREA: CONTORNADA - TERRENO DA
PROJETO: CACILHAÇÃO DO GRANITEIRO	PROJETO: CACILHAÇÃO DO GRANITEIRO
DATA: JULHO/2011	DATA: JULHO/2011
PROJETO: CACILHAÇÃO DO GRANITEIRO	PROJETO: CACILHAÇÃO DO GRANITEIRO


PREFEITURA DO CRATO
 SECRETARIA DE INFRAESTRUTURA



LEGENDA:

EQUIPAMENTOS	INDICAR	INDICAR	INDICAR	INDICAR	INDICAR	INDICAR	INDICAR	INDICAR	INDICAR
ÁREA DE EQUIPAMENTOS	ÁREA DE EQUIPAMENTOS	ÁREA DE EQUIPAMENTOS	ÁREA DE EQUIPAMENTOS	ÁREA DE EQUIPAMENTOS	ÁREA DE EQUIPAMENTOS	ÁREA DE EQUIPAMENTOS	ÁREA DE EQUIPAMENTOS	ÁREA DE EQUIPAMENTOS	ÁREA DE EQUIPAMENTOS



LEGENDA DE PENS

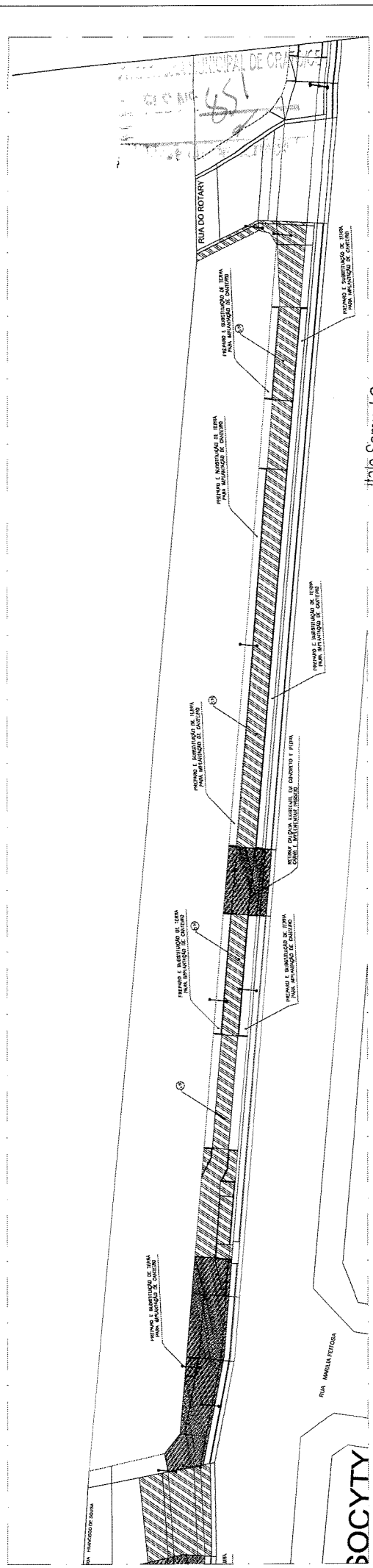
ED
 CURVA PARA A DIREITA
 CURVA PARA A ESQUERDA
 CURVA DE NÍVEL (m)

LEGENDA DE PENS

PAVIMENTO DE CIMENTO
 PAVIMENTO DE ASFALTO
 PAVIMENTO DE TIPO
 PAVIMENTO DE CIMENTO E TIPO
 PAVIMENTO DE TIPO E CIMENTO

Matheus Aves
 ARQUITETO E URBANISTA
 CAU 00A2403005

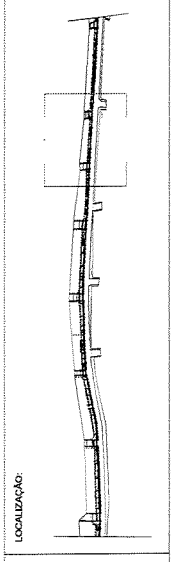
LEVANTAMENTO
 ESC. 1:2500



CONSTRUÇÃO E DEMOLUÇÃO
 ESC. 1:200

Italo Samuel Gonçalves Dantas
 Secretário de Infraestrutura
 CREA/CE 344569 RNP 061887931-5
 Portaria 01070072021-GP

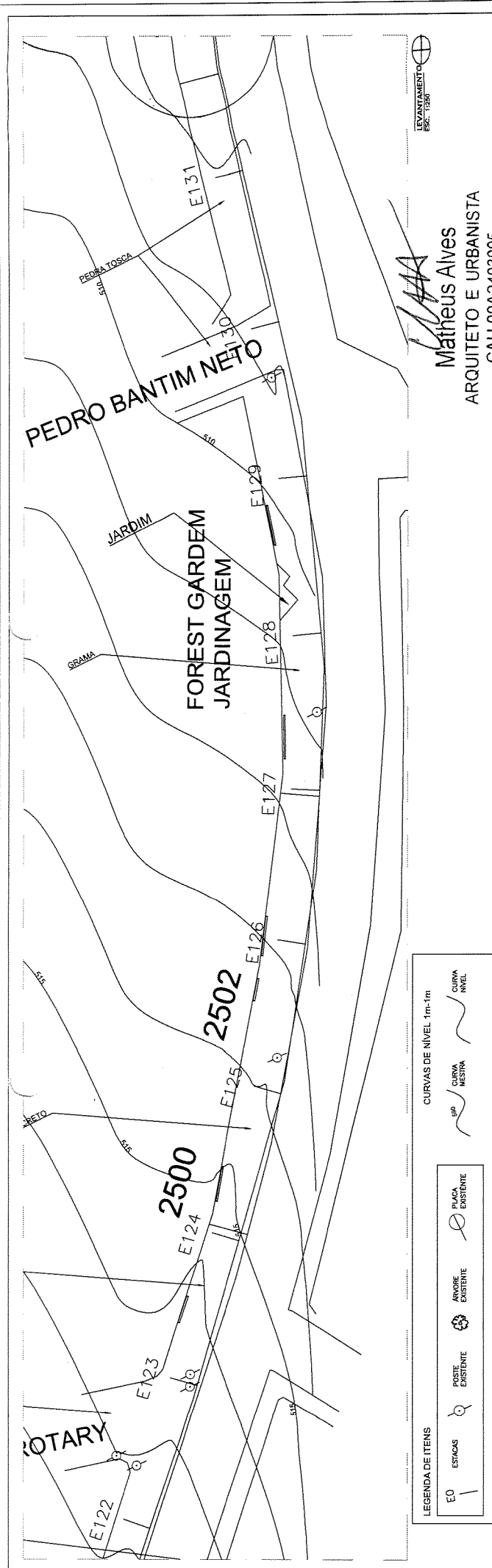
	PROJETO CALÇADO DO GRAN JEIRO Nº 117/2017 Nº 258/2017		TRECHO: 03 EXECUTIVO
	DATA: 11/02/2017 PROJETO: PLANO DE DESENVOLVIMENTO URBANO	PLANO DE DESENVOLVIMENTO URBANO	ESCALA: 1:200 FOLHA: 67185



LEGENDA:

			LOCAL QUANT. 117/2017 258/2017
			TIPO DE PAVIMENTO TIPO DE PAVIMENTO DE TIPO TIPO DE PAVIMENTO DE CIMENTO TIPO DE PAVIMENTO DE ASFALTO
			ANEL ALTERNATIVO ANEL ALTERNATIVO ANEL ALTERNATIVO
			PALMEIRA ALTERNATIVA PALMEIRA ALTERNATIVA PALMEIRA ALTERNATIVA
			AVAREZ A RITMO AVAREZ A RITMO AVAREZ A RITMO

QUADRA 22



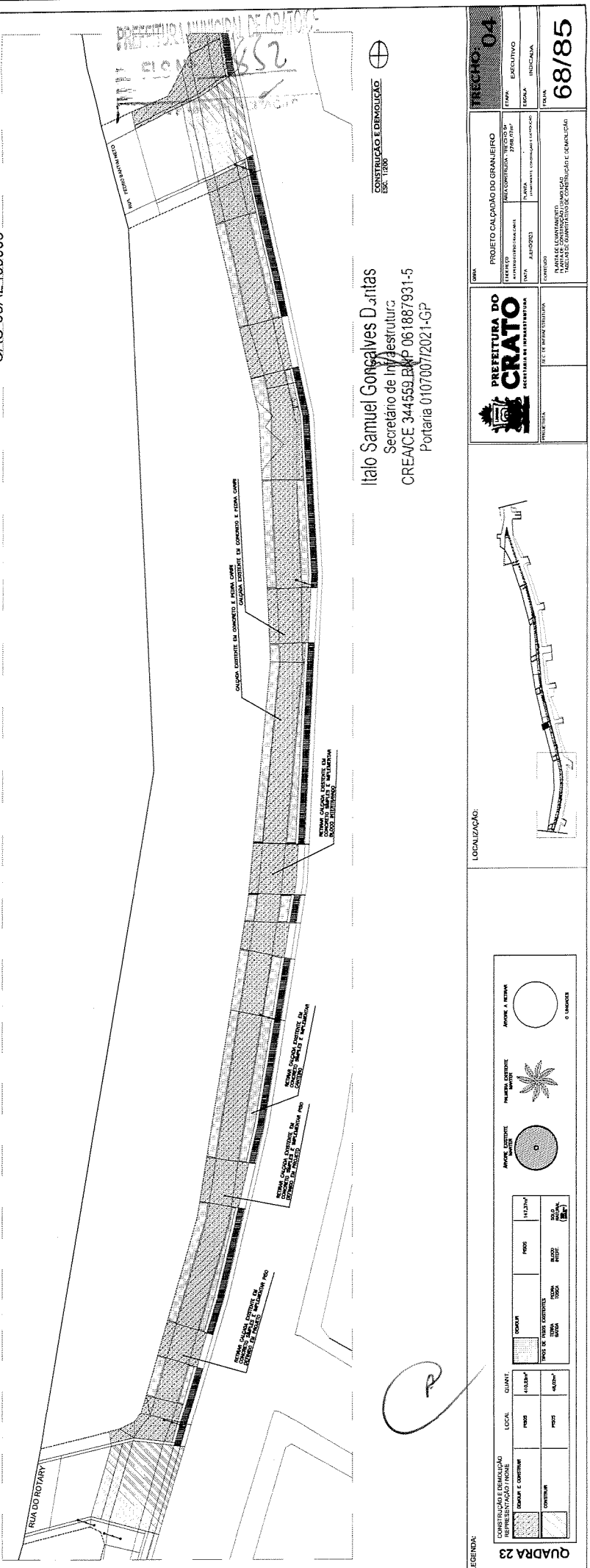
Matheus Alves
 ARQUITETO E URBANISTA
 CAU.00A2403005

LEGENDA DE ITENS

EO	ESTADAS	POSTE EXISTENTE	ARVORE EXISTENTE	PLACA EXISTENTE

CURVAS DE NIVEL 1m-1m

CURVA MESTRA	CURVA NIVEL



Italo Samuel Gonçalves Dantas
 Secretário de Infraestrutura
 CREA/CE 344559/B-06/061887931-5
 Portaria 0107007/2021-GP

PREFEITURA DO CRATO
 SECRETARIA DE INFRAESTRUTURA

LOCALIZAÇÃO:

QUADRA 23

CONSTRUÇÃO E DEMARCAÇÃO	QUANT.	LOCAL.
BOQUE E CONTORNO	14,23m ²	PIZZA
	48,23m ²	PIZZA
		PIZZA

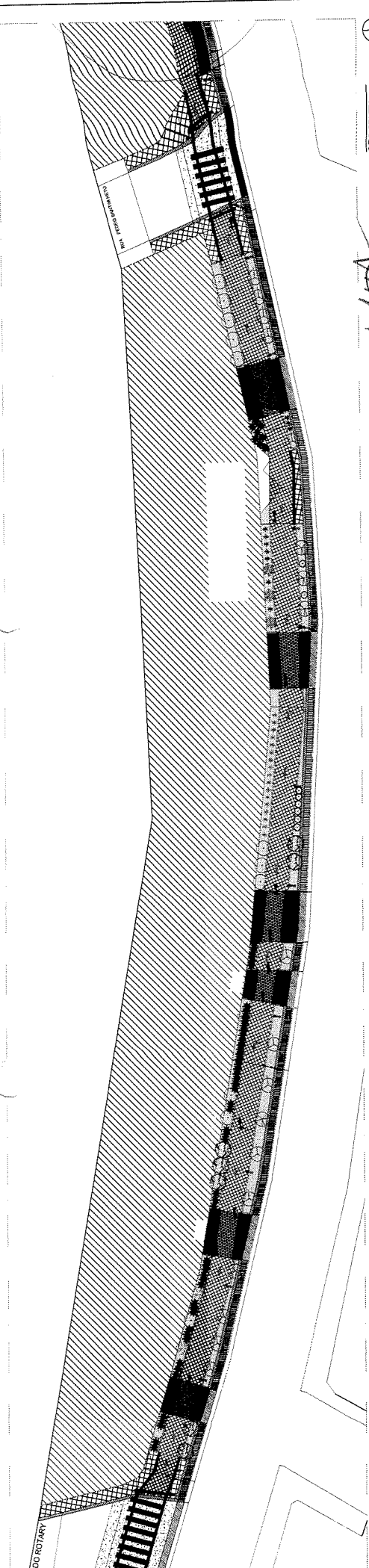
LEGENDA:

ARVORE EXISTENTE	ARVORE A RETIRAR	PIZZA EXISTENTE	PIZZA A RETIRAR

LEGENDA:

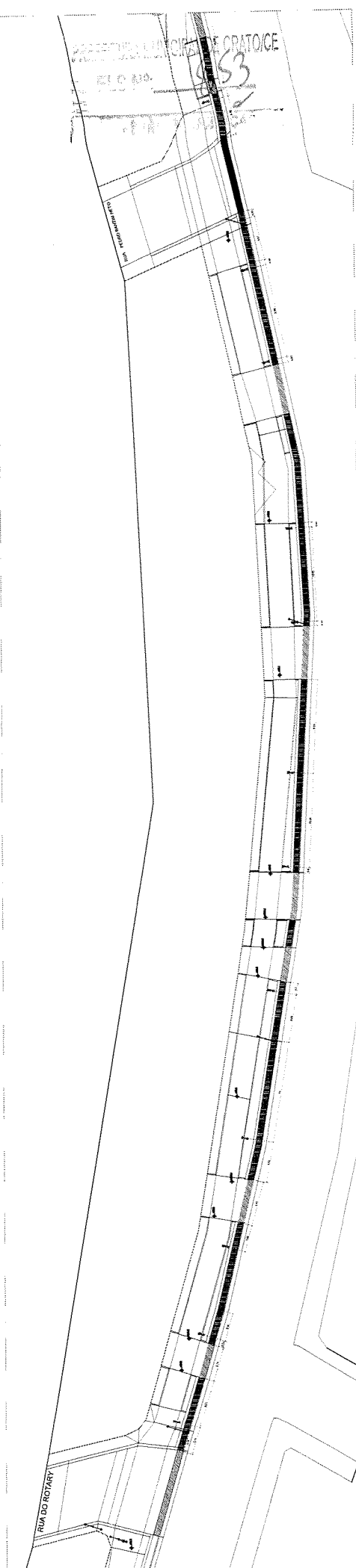
CONSTRUÇÃO E DEMARCAÇÃO	CONSTRUÇÃO E DEMARCAÇÃO
BOQUE E CONTORNO	BOQUE E CONTORNO

68/85




Matheus Alves
 ARQUITETO E URBANISTA
 CAU 00A2403005

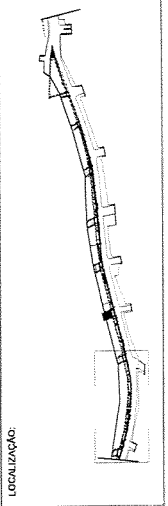
COMPLETA
 ESC. 1/200



Ilo Samuel Gonçalves Dantas
 Secretário de Infraestrutura
 CREA/CE 344559/IMP 061887931-5
 Portaria 07070072021-GP

POSTES E EQUIPAMENTOS
 ESC. 1/200

PREFETURA DO CRATO SECRETARIA DE INFRAESTRUTURA		TRECHO: 04 EXECUTIVO
PROJETO CALÇADO DO GRANNEIRO 2796,87M	DATA: 04/09/2023	ESCALA: INDICADA
LOCALIZAÇÃO:	PROJETO:	DATA:
LOCALIZAÇÃO:	PROJETO:	DATA:



ESCALAS:	ESCALAS:	ESCALAS:	ESCALAS:	ESCALAS:	ESCALAS:
ESCALAS:	ESCALAS:	ESCALAS:	ESCALAS:	ESCALAS:	ESCALAS:



QUADRA 23

LEGENDA

VEGETAÇÃO ARBÓREA

REPRESENTAÇÃO	NOME	QUANT.	PROTEÇÃO	DIAM.
[Símbolo]	Árvore pequena	03	1,0m	1,00m
[Símbolo]	Árvore média	01	0,8m	0,80m
[Símbolo]	Árvore grande	01	0,6m	0,60m
[Símbolo]	Árvore muito grande	01	0,4m	0,40m
[Símbolo]	Árvore muito pequena	01	0,2m	0,20m
[Símbolo]	Árvore muito muito pequena	01	0,1m	0,10m

LEGENDA

VEGETAÇÃO ARBÓREA

REPRESENTAÇÃO	NOME	QUANT.	PROTEÇÃO	DIAM.
[Símbolo]	Árvore pequena	14	1,0m	1,00m
[Símbolo]	Árvore média	01	0,8m	0,80m
[Símbolo]	Árvore grande	18	0,6m	0,60m
[Símbolo]	Árvore muito grande	04	0,4m	0,40m
[Símbolo]	Árvore muito pequena	07	0,2m	0,20m
[Símbolo]	Árvore muito muito pequena	01	0,1m	0,10m

LEGENDA

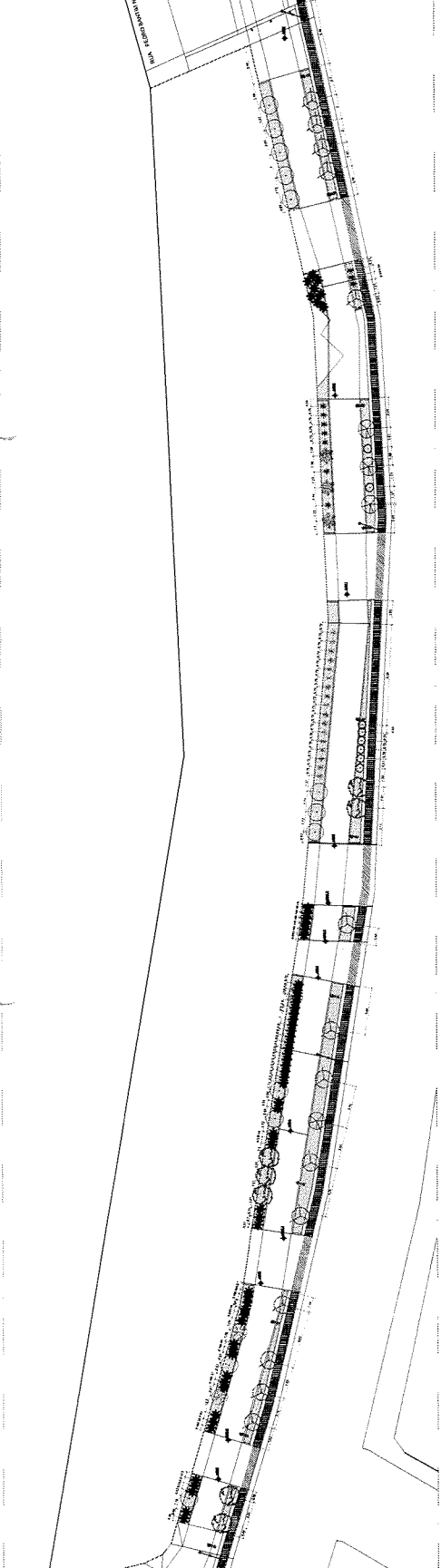
VEGETAÇÃO ARBÓREA

REPRESENTAÇÃO	NOME	QUANT.	PROTEÇÃO	DIAM.
[Símbolo]	Árvore pequena	14	1,0m	1,00m
[Símbolo]	Árvore média	01	0,8m	0,80m
[Símbolo]	Árvore grande	18	0,6m	0,60m
[Símbolo]	Árvore muito grande	04	0,4m	0,40m
[Símbolo]	Árvore muito pequena	07	0,2m	0,20m
[Símbolo]	Árvore muito muito pequena	01	0,1m	0,10m

LEGENDA

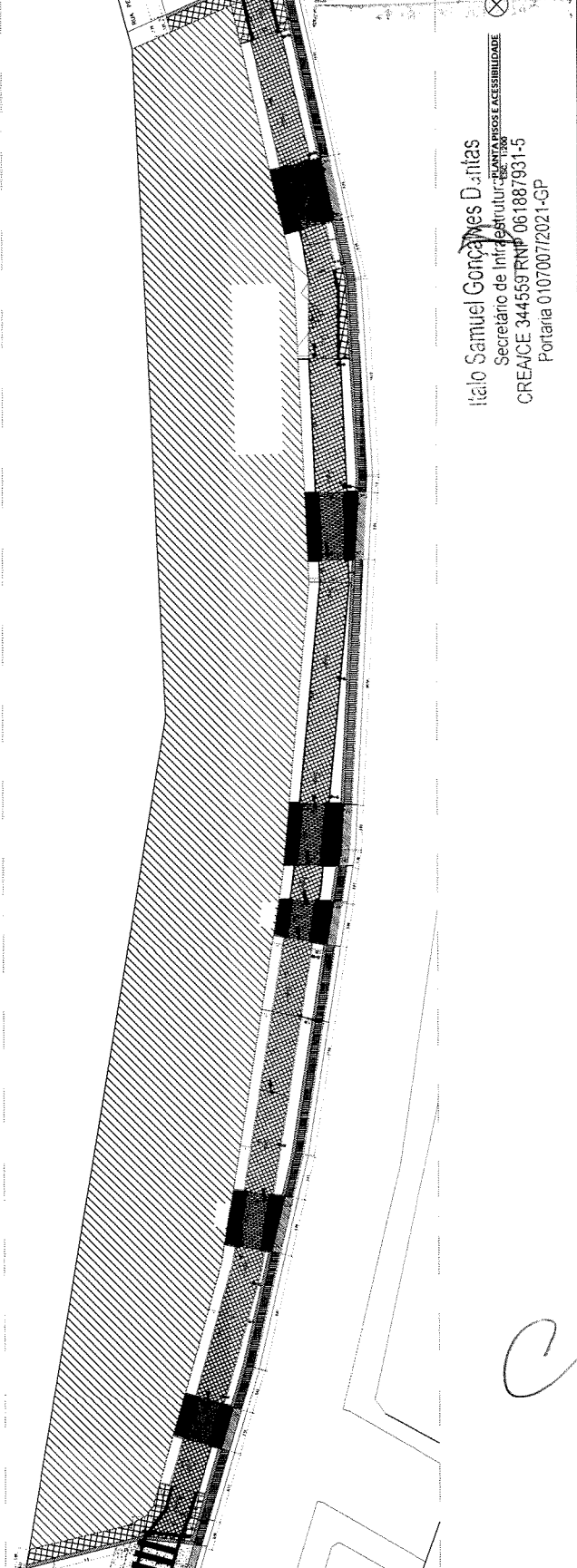
VEGETAÇÃO ARBÓREA

REPRESENTAÇÃO	NOME	QUANT.	PROTEÇÃO	DIAM.
[Símbolo]	Árvore pequena	14	1,0m	1,00m
[Símbolo]	Árvore média	01	0,8m	0,80m
[Símbolo]	Árvore grande	18	0,6m	0,60m
[Símbolo]	Árvore muito grande	04	0,4m	0,40m
[Símbolo]	Árvore muito pequena	07	0,2m	0,20m
[Símbolo]	Árvore muito muito pequena	01	0,1m	0,10m



PASSAGEM - 3,50m x 3,00m

Matheus Aves
ARQUITETO E URBANISTA
CAU 00A2403005



PREFEITURA MUNICIPAL DE CRATO/CE

854

Italo Samuel Gonçalves Dantas
Secretário de Infraestrutura - PLANTA PRISOS E ACESSIBILIDADE
CREACE 344559 RNP 061887931-5
Portaria 01070072021-GP

PROJETO CALÇADÃO DO GRANJEIRO

LOCALIZAÇÃO: CALÇADÃO DO GRANJEIRO, CRATO, CEARÁ

TIPO: URBANÍSTICA

ESCALA: 1:500

FECHA: 10/08/2021

FUNÇÃO: PROJETISTA

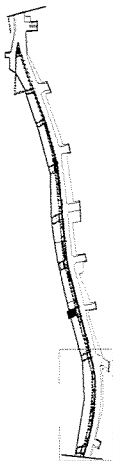
70/85

PREFEITURA DO CRATO
SECRETARIA MUNICIPAL DE URBANISMO E INFRAESTRUTURA

SECRETARIA MUNICIPAL DE URBANISMO E INFRAESTRUTURA

SECRETARIA MUNICIPAL DE URBANISMO E INFRAESTRUTURA

SECRETARIA MUNICIPAL DE URBANISMO E INFRAESTRUTURA



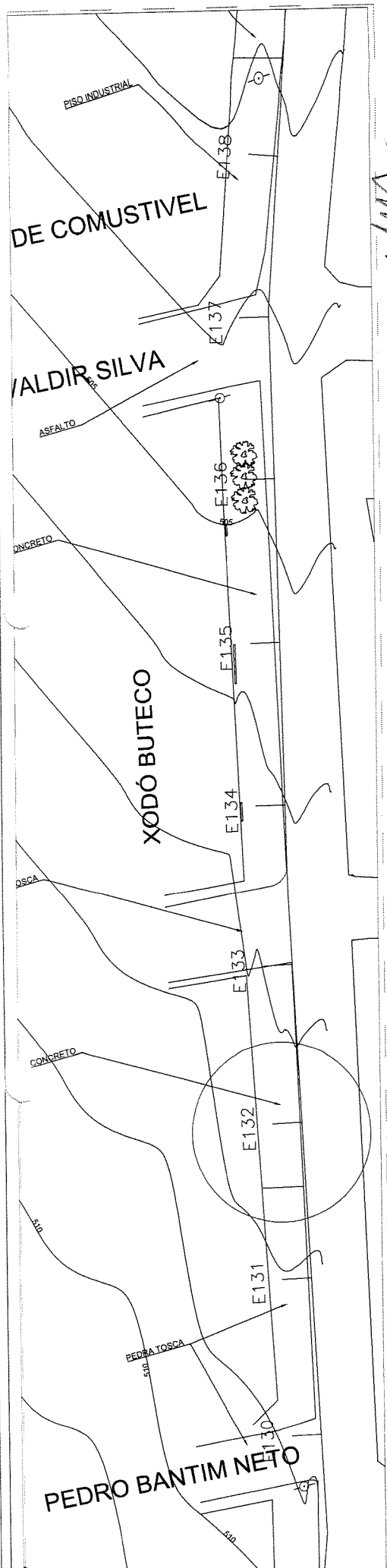
LOCALIZAÇÃO

LEGENDA:

LEGENDA

TIPO DE VEGETAÇÃO	QUANTIDADE	PROTEÇÃO	DIAM.
[Símbolo]	14	1,0m	1,00m
[Símbolo]	01	0,8m	0,80m
[Símbolo]	18	0,6m	0,60m
[Símbolo]	04	0,4m	0,40m
[Símbolo]	07	0,2m	0,20m
[Símbolo]	01	0,1m	0,10m

QUADRA 23



Matheus Alves

 ARQUITETO E URBANISTA

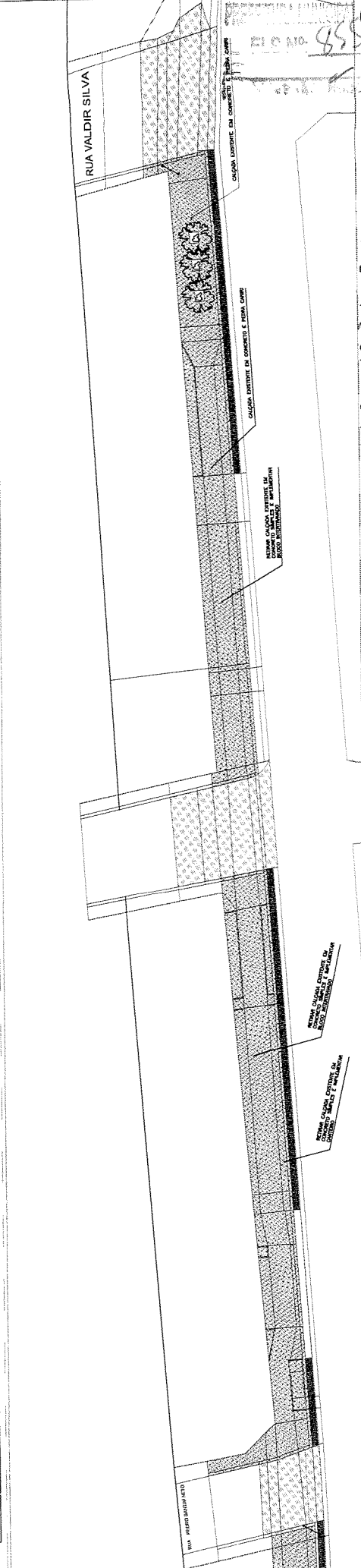
 CAU 00A2403005

LEVANTAMENTO

 ESC. 1280

LEGENDA DE ITENS

EO	ESTACAS	POSTE EXISTENTE	ÁRVORE EXISTENTE	PLACA EXISTENTE



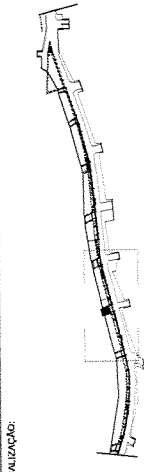
ilio Samuel Gonçalves Dantas

 Secretário de Infraestrutura

 CREA/CE 344559/RNP 061887931-5

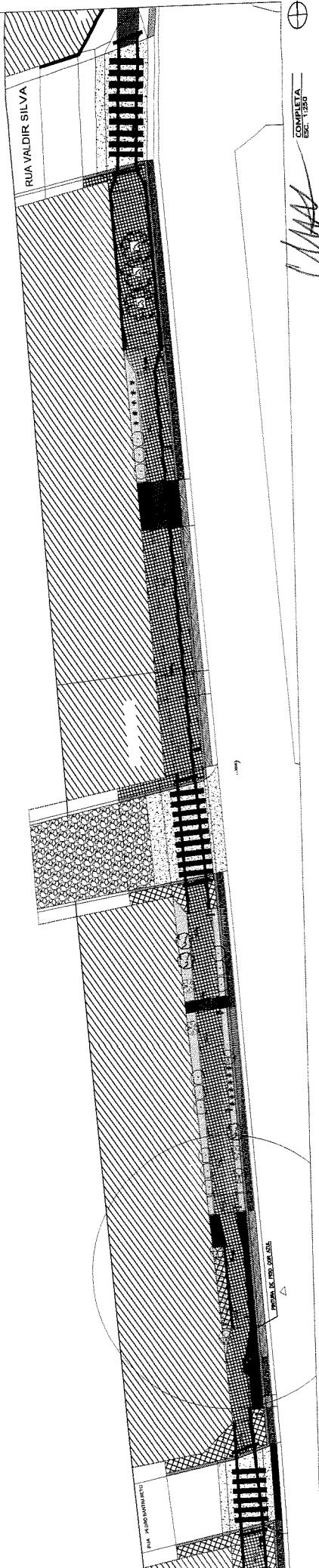
 Portaria 010700712021-GP


PREFETURA DO CRATO SECRETARIA DE INFRAESTRUTURA	
PROJETO	PROJETO CALÇADA DO GRANJEIRO
DATA: JULHO/2021	TÍTULO: CALÇADA DO GRANJEIRO
ESCALA: INDICADA	TÍTULO: CALÇADA DO GRANJEIRO
DATA: JULHO/2021	TÍTULO: CALÇADA DO GRANJEIRO
DATA: JULHO/2021	TÍTULO: CALÇADA DO GRANJEIRO
DATA: JULHO/2021	TÍTULO: CALÇADA DO GRANJEIRO
DATA: JULHO/2021	TÍTULO: CALÇADA DO GRANJEIRO



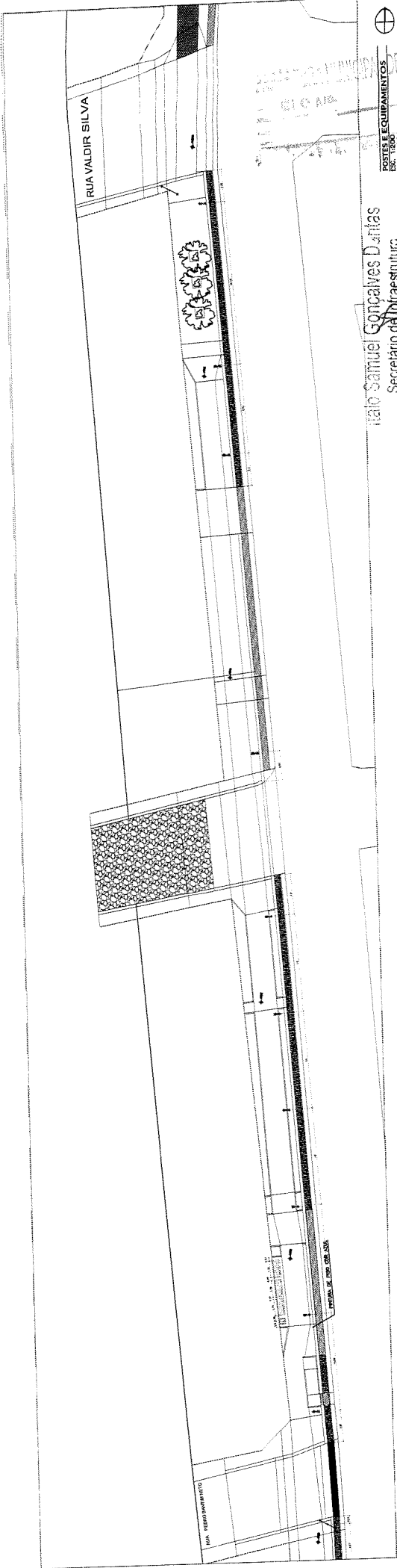
LEGENDA

CONSTRUÇÃO E DEMARCAÇÃO	QUANT.	LOCAL	QUANT.	QUANT.	QUANT.
OBRAS E OBRAS	0.00m ²	0.00m ²	0.00m ²	0.00m ²	0.00m ²
OBRAS E OBRAS	0.00m ²	0.00m ²	0.00m ²	0.00m ²	0.00m ²
OBRAS E OBRAS	0.00m ²	0.00m ²	0.00m ²	0.00m ²	0.00m ²




Matheus Aves
 ARQUITETO E URBANISTA
 CAU 00A2403005


COMPLETA
 ESC. 1336

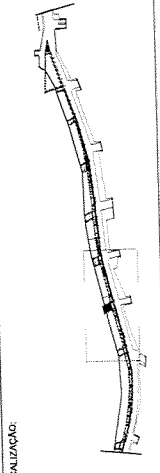


Ilmo. Sr. Manoel Gonçalves Dantas
 Secretário de Infraestrutura
 CREACE 344559/RNP 061887931-5
 Portaria 01070072021-GP

POSTES E EQUIPAMENTOS
 ESC. 1336

856
 DE OPORTE

 PREFEITURA DO CRATO SECRETARIA DE INFRAESTRUTURA		REGIO 04
PROJETO: PROJETO DE CALÇADÃO DO GRANJEIRO	TIPO DE INTERVENÇÃO: RECONSTRUÇÃO DE CALÇADÃO	ESTADO: EXECUTIVO
DATA: 23/03/2023	LOCAL: CALÇADÃO DO GRANJEIRO	ESCALA: INDICADA
FOLHA Nº: 72/85		FOLHA Nº: 72/85



LOCALIZAÇÃO:

LEGENDA:

ÍCONE	DESCRIÇÃO	ÍCONE	DESCRIÇÃO	ÍCONE	DESCRIÇÃO	ÍCONE	DESCRIÇÃO
	REVESTIMENTO DE CALÇADÃO		ÁRVORE		BANDEJA		POSTE
	DESAGUAMENTO		MURTO		LÂMPADA		EXTINTOR
	BOCA DE LULA		CAIXA D'ÁGUA		POÇO DE VISITAÇÃO		POSTE
	POSTE		POSTE		POSTE		POSTE



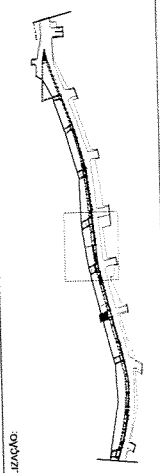
LEVANTAMENTO
ESC. 1:250

Matheus Aives
ARQUITETO E URBANISTA
CAU 00A2403005

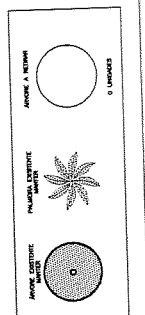
CONSTRUÇÃO E DEMOLIÇÃO
ESC. 1:200

Italo Samuel Gonçalves Dantas
Secretário de Infraestrutura
CREANCE 344569-1/MP 061887931-5
Portaria 01070072021-GP

DATA	PROJETO CALÇADO DO GRANJEIRO	FRECHO	04
TIPO DE PROJETO	RECONSTRUÇÃO - ZONA DIFERENCIADA	TIPO	EXECUTIVO
DATA	04/10/2023	PROJETA	INDUSTRIAL
CONTIEM	PLANILHAS DE CALÇAMENTO, PLANILHAS DE CANTARELOS, PLANILHAS DE CANTARELOS, PLANILHAS DE CANTARELOS	PROJETA	74/85
PREZADO	SECRETARIA DE INFRAESTRUTURA	PROJETA	

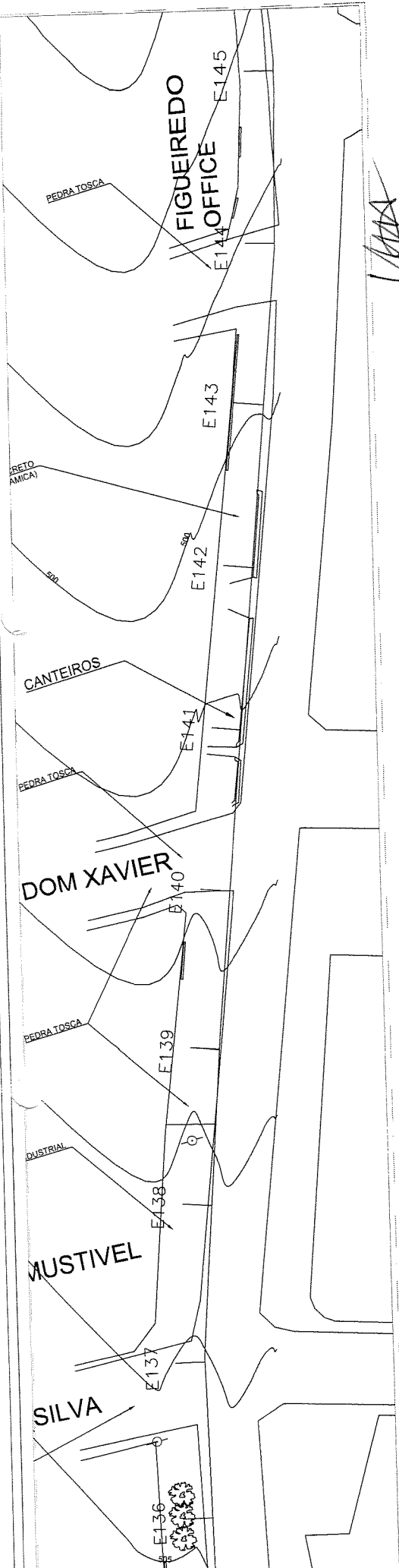


LOCALIZAÇÃO:



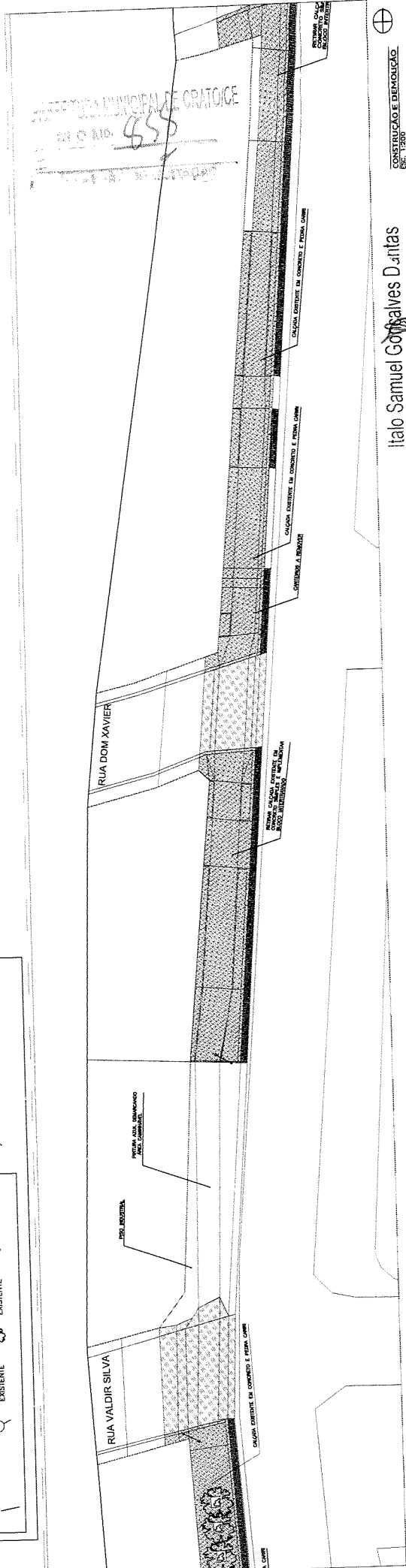
CONSTRUÇÃO E DEMOLIÇÃO REPRESENTADA (NOME)	LOCAL	QUANT.	VALOR	VALOR TOTAL	VALOR UNITÁRIO
CONSTRUIR	ÁREA DE CALÇAMENTO	100,00m²	100,00	100,00	1,00
DEMOLIR	ÁREA DE CALÇAMENTO	100,00m²	100,00	100,00	1,00
CONSTRUIR	ÁREA DE CALÇAMENTO	100,00m²	100,00	100,00	1,00

QUADRA 26

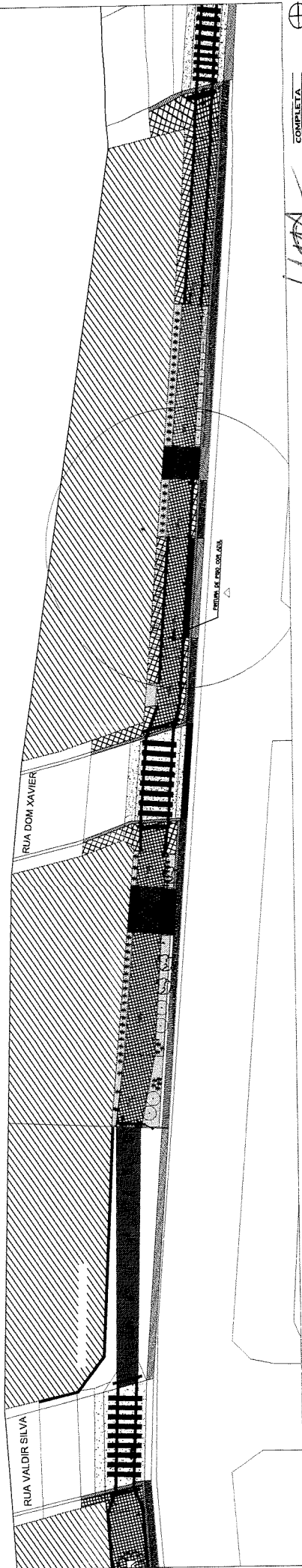


LEGENDA DE ITENS

E0	ESTACIOS	POSTE EXISTENTE	ÁRVORE EXISTENTE	PLACA EXISTENTE
800	CURVA DE NIVEL 1m-1m	CURVA DESTRA	CURVA ESQUERDA	CURVA NIVEL

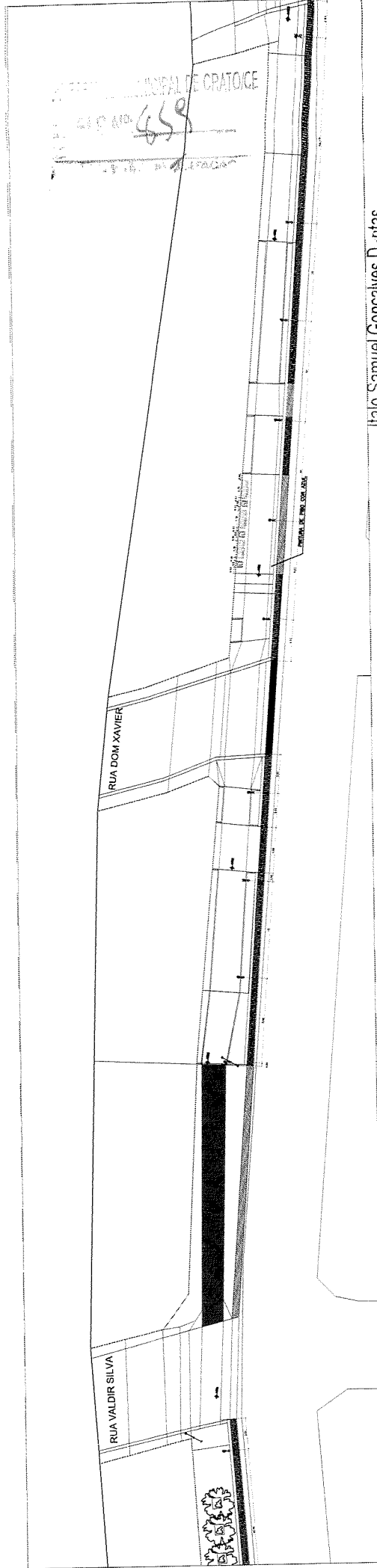


LEGENDA:



COMPLETA
ESC. 1/2500

MA
Matheus Aives
ARQUITETO E URBANISTA
CAU 00A2403005



PORTES E EQUIPAMENTOS
ESC. 1/2500

Italo Samuel Gonçalves Dantas
Secretário de Infraestrutura
CREA/CE 344559 B/P 061887931-5
Portaria 010700/72021-GP

LOCALIZAÇÃO:

CORRETORES	PROFESSORES	REVISORES	REVISÃO	REVISÃO	REVISÃO	REVISÃO	REVISÃO
Nome: <input type="checkbox"/>	Nome: <input type="checkbox"/>	Nome: <input type="checkbox"/>	Nome: <input type="checkbox"/>	Nome: <input type="checkbox"/>	Nome: <input type="checkbox"/>	Nome: <input type="checkbox"/>	Nome: <input type="checkbox"/>

<p>PREFEITURA DO CRATO SECRETARIA DE INFRAESTRUTURA</p>	<p>PROJETO DE CRIAÇÃO DO GRANJEIRO</p>	
	<p>TRABALHO</p>	<p>PROJETO DE CRIAÇÃO DO GRANJEIRO</p>
	<p>DATA: 15/08/2023</p>	<p>PROJETO DE CRIAÇÃO DO GRANJEIRO</p>
	<p>CONTEÚDO: PLANO DE CRIAÇÃO DO GRANJEIRO, PROJETO DE CRIAÇÃO DO GRANJEIRO, PROJETO DE CRIAÇÃO DO GRANJEIRO</p>	<p>PROJETO DE CRIAÇÃO DO GRANJEIRO</p>

75/85

QUADRA 26

LEGENDA

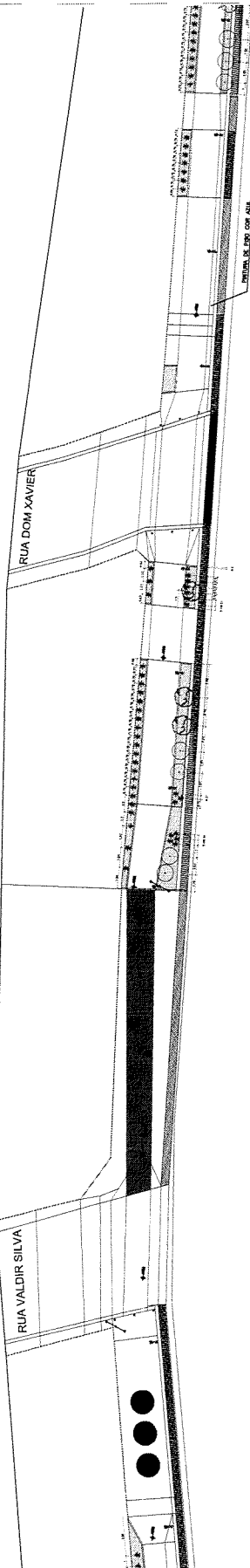
QUANT. MÓDULO/EDIM. (M x M)

1	10 x 10	1,2m	1,2m
2	10 x 10	1,2m	1,2m
3	10 x 10	1,2m	1,2m
4	10 x 10	1,2m	1,2m
5	10 x 10	1,2m	1,2m
6	10 x 10	1,2m	1,2m
7	10 x 10	1,2m	1,2m
8	10 x 10	1,2m	1,2m
9	10 x 10	1,2m	1,2m
10	10 x 10	1,2m	1,2m
11	10 x 10	1,2m	1,2m
12	10 x 10	1,2m	1,2m
13	10 x 10	1,2m	1,2m
14	10 x 10	1,2m	1,2m
15	10 x 10	1,2m	1,2m
16	10 x 10	1,2m	1,2m
17	10 x 10	1,2m	1,2m
18	10 x 10	1,2m	1,2m
19	10 x 10	1,2m	1,2m
20	10 x 10	1,2m	1,2m

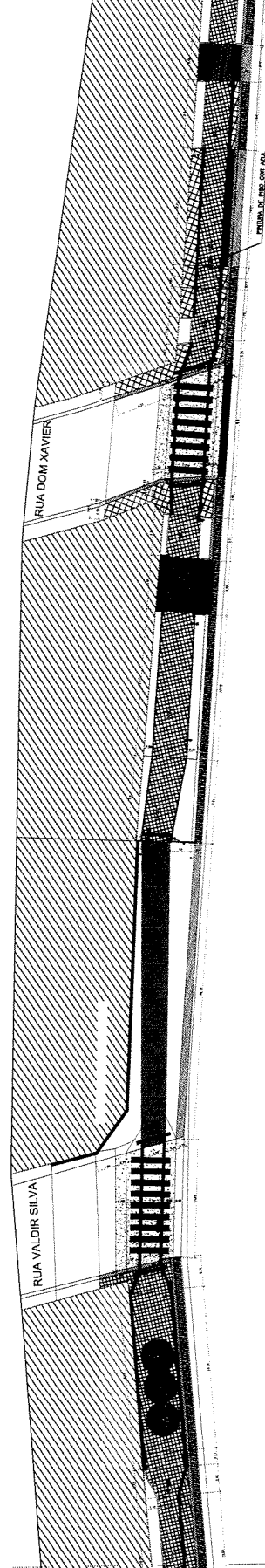
FORMAÇÃO HIERÁRQUICA E ABREVIATURAS DO COMPLEXO LOCAL

LEGENDA DE ESPÉCIES ARBÓREAS

ESPÉCIE	ABREVIATURA	QUANT.
ALICIA	ALICIA	02
BANANEA	BANANEA	01
BRACHYSTYLIS	BRACHYSTYLIS	01
CASAHuate	CASAHuate	01
COCCINELLEA	COCCINELLEA	01
FRAXINUS	FRAXINUS	01
LAGERHEDDIA	LAGERHEDDIA	01
LEUCANTHUS	LEUCANTHUS	01
LYGODIA	LYGODIA	01
MAHONIA	MAHONIA	01
MICHELIA	MICHELIA	01
MYRTILLUS	MYRTILLUS	01
PLATANUS	PLATANUS	01
RAPIUNUS	RAPIUNUS	01
STYRACIS	STYRACIS	01
TILIUM	TILIUM	01
TRINIA	TRINIA	01
YUCCA	YUCCA	01




Italo Sabatini
Matheus Alves
ARQUITETO E URBANISTA
CAU 00A2403005



LEGENDA DE ESPÉCIES ARBÓREAS

ESPÉCIE	ABREVIATURA	QUANT.
ALICIA	ALICIA	02
BANANEA	BANANEA	01
BRACHYSTYLIS	BRACHYSTYLIS	01
CASAHuate	CASAHuate	01
COCCINELLEA	COCCINELLEA	01
FRAXINUS	FRAXINUS	01
LAGERHEDDIA	LAGERHEDDIA	01
LEUCANTHUS	LEUCANTHUS	01
LYGODIA	LYGODIA	01
MAHONIA	MAHONIA	01
MICHELIA	MICHELIA	01
MYRTILLUS	MYRTILLUS	01
PLATANUS	PLATANUS	01
RAPIUNUS	RAPIUNUS	01
STYRACIS	STYRACIS	01
TILIUM	TILIUM	01
TRINIA	TRINIA	01
YUCCA	YUCCA	01

Italo Sabatini
Matheus Alves
SECRETÁRIO DE INFRAESTRUTURA
CREA/CE 344559 - INP 061887931-5
Portaria 0107/07/2021-GP

PREFEITURA MUNICIPAL DE CRATO
 860
 360

PREFEITURA DO CRATO
 SECRETARIA DE INFRAESTRUTURA

PROJETO CALÇADÃO DO GRANJEIRO

CRATO

DATA: 20/12/2023

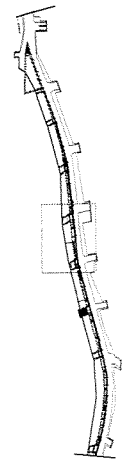
PROJETO: PROJETO DE CALÇADÃO DO GRANJEIRO

PREÇO: 04

FORMA: EXECUTIVO

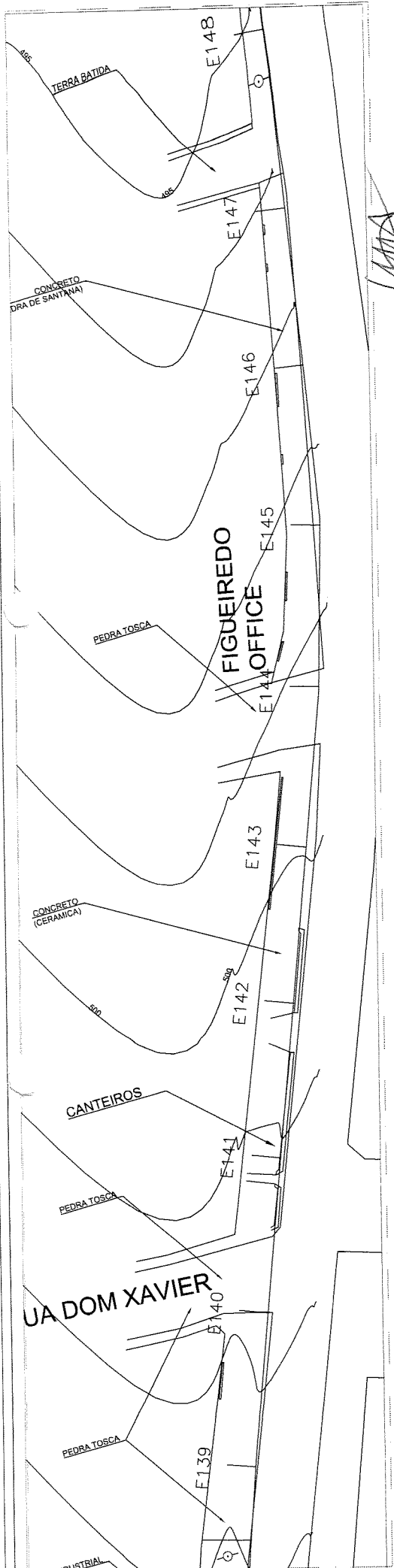
INSCRIÇÃO: 76/85

LOCALIZAÇÃO:



LEGENDA

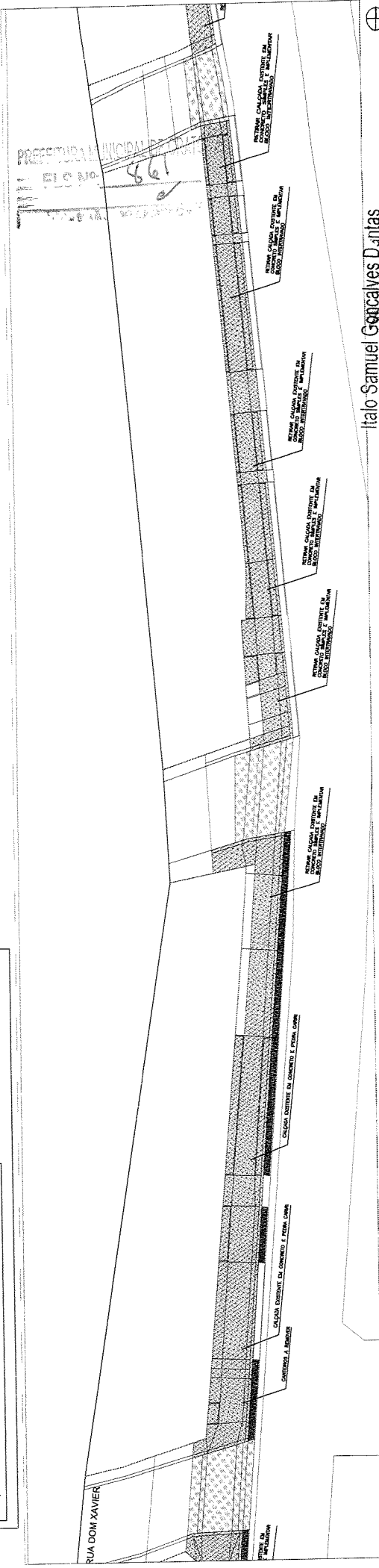
LEGENDA	QUANT.	MÓDULO/EDIM.	QUANT.	MÓDULO/EDIM.	QUANT.	MÓDULO/EDIM.	QUANT.	MÓDULO/EDIM.	QUANT.	MÓDULO/EDIM.		
1	10 x 10	1,2m	1,2m	10 x 10	1,2m	1,2m	10 x 10	1,2m	1,2m	10 x 10	1,2m	1,2m



Matheus Alves
 ARQUITETO E URBANISTA
 CAU 00A2403005

LEGENDA DE ITENS

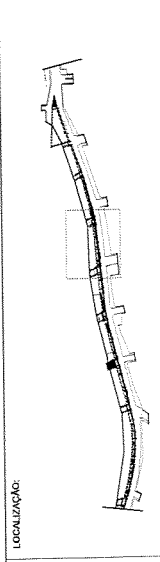
EO	ESTACAS	POSTE EXISTENTE	ARVORE EXISTENTE	PIÇA EXISTENTE	CURVA DE NIVEL 1m-1m
					CURVA MESTRA



Italo Samuel Gonçalves Dantas
 Secretário de Infraestrutura
 CREA/CE 34455/2019 (RNP 061887931-5)
 Prefeitura 01070072921-GP

LEGENDA

QUADRA 27	LOCAL	QUANT.	UNID.	VALOR UNIT.	VALOR TOTAL
CONCRETO	M3	100	M3	100,00	10.000,00
ALVENARIA	M2	200	M2	200,00	20.000,00
...



LEGENDA

QUADRA 27	LOCAL	QUANT.	UNID.	VALOR UNIT.	VALOR TOTAL
CONCRETO	M3	100	M3	100,00	10.000,00
ALVENARIA	M2	200	M2	200,00	20.000,00
...

QUADRA 27

TRECHO: 04

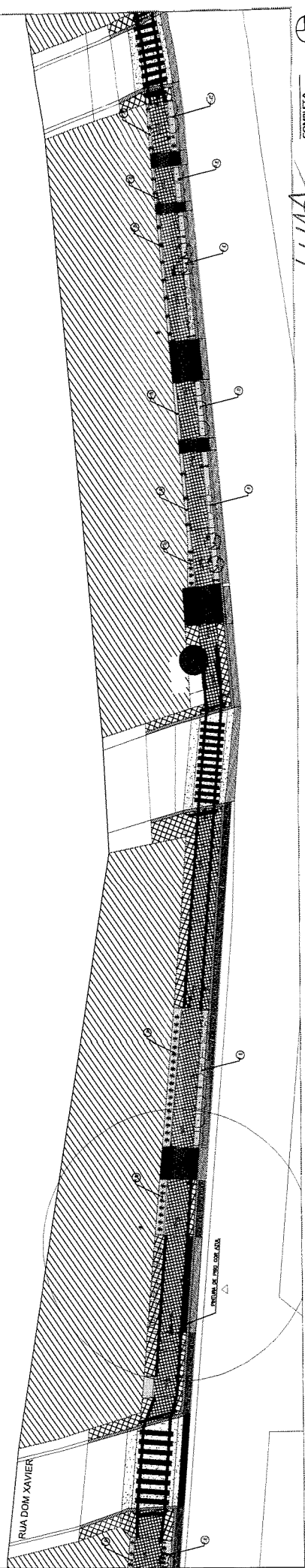
PROJETO	PROJETO DE CALÇADA DO GRANJEIRO
PROJETO DE ARQUITETURA	PROJETO DE ARQUITETURA
PROJETO DE FUNDAMENTOS	PROJETO DE FUNDAMENTOS
PROJETO DE INSTALAÇÃO	PROJETO DE INSTALAÇÃO
PROJETO DE PAVIMENTAÇÃO	PROJETO DE PAVIMENTAÇÃO
PROJETO DE SANEAMENTO	PROJETO DE SANEAMENTO
PROJETO DE VENTILAÇÃO	PROJETO DE VENTILAÇÃO
PROJETO DE ILUMINAÇÃO	PROJETO DE ILUMINAÇÃO
PROJETO DE SEGURANÇA	PROJETO DE SEGURANÇA
PROJETO DE OUTROS	PROJETO DE OUTROS


PRELIMINAR

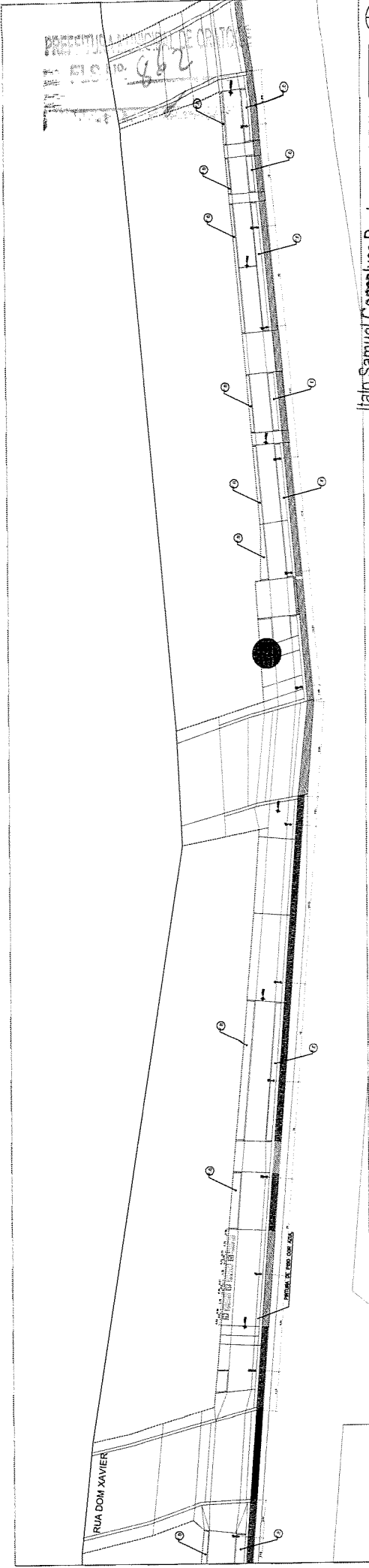
PROJETO	PROJETO DE CALÇADA DO GRANJEIRO
PROJETO DE ARQUITETURA	PROJETO DE ARQUITETURA
PROJETO DE FUNDAMENTOS	PROJETO DE FUNDAMENTOS
PROJETO DE INSTALAÇÃO	PROJETO DE INSTALAÇÃO
PROJETO DE PAVIMENTAÇÃO	PROJETO DE PAVIMENTAÇÃO
PROJETO DE SANEAMENTO	PROJETO DE SANEAMENTO
PROJETO DE VENTILAÇÃO	PROJETO DE VENTILAÇÃO
PROJETO DE ILUMINAÇÃO	PROJETO DE ILUMINAÇÃO
PROJETO DE SEGURANÇA	PROJETO DE SEGURANÇA
PROJETO DE OUTROS	PROJETO DE OUTROS

PROJETO	PROJETO DE CALÇADA DO GRANJEIRO
PROJETO DE ARQUITETURA	PROJETO DE ARQUITETURA
PROJETO DE FUNDAMENTOS	PROJETO DE FUNDAMENTOS
PROJETO DE INSTALAÇÃO	PROJETO DE INSTALAÇÃO
PROJETO DE PAVIMENTAÇÃO	PROJETO DE PAVIMENTAÇÃO
PROJETO DE SANEAMENTO	PROJETO DE SANEAMENTO
PROJETO DE VENTILAÇÃO	PROJETO DE VENTILAÇÃO
PROJETO DE ILUMINAÇÃO	PROJETO DE ILUMINAÇÃO
PROJETO DE SEGURANÇA	PROJETO DE SEGURANÇA
PROJETO DE OUTROS	PROJETO DE OUTROS

77/85



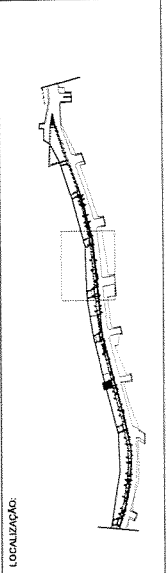

COMPLANTA
 ESC. 12/200
Matheus Aives
 ARQUITETO E URBANISTA
 CAU 00A2403005















Italo Samuel Gonçalves Dantas
 Secretário de Infraestrutura
 CREA/CE 344569 RNP 061887931-5
 FONE: 01670072021 R6

POSTES E EQUIPAMENTOS
 ESC. 12/200

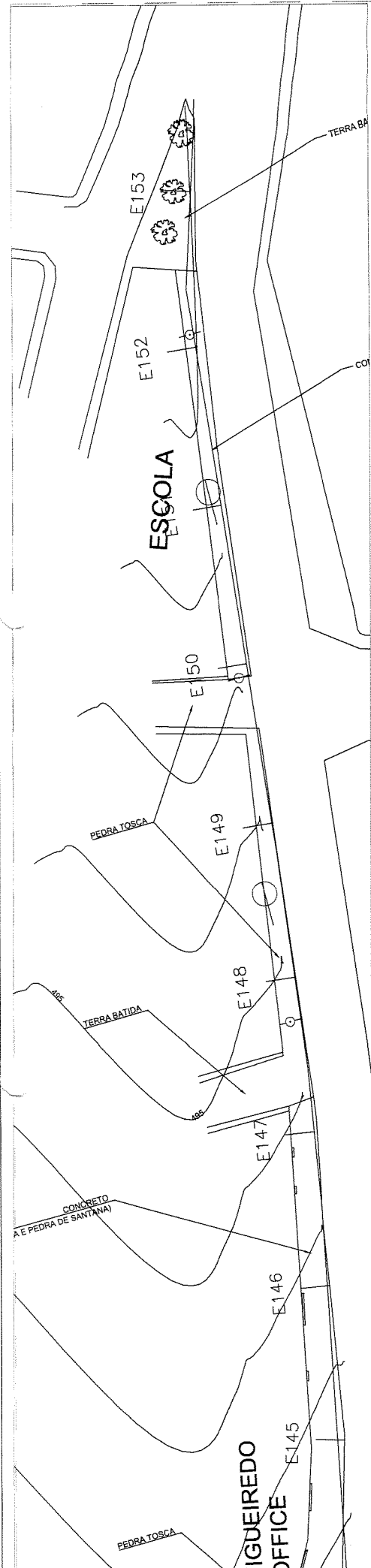
PREFETURA DO GRATO SECRETARIA DE INFRAESTRUTURA		PROJETO CALÇADO DO GRANJEIRO METROPLAN, S/A PIAUI, BRASIL	TRECHO 04 TIPO: EXECUTIVO ESCALA: METRICA
LOCALIZAÇÃO:		COMISSÃO DE FISCALIZAÇÃO SECRETARIA DE INFRAESTRUTURA PIAUI, BRASIL	78/85



LEGENDA

EQUIPAMENTOS	IMAGEM	NOBRE	IMAGEM	NOBRE	IMAGEM	NOBRE	IMAGEM	NOBRE	IMAGEM	NOBRE	
 BANCALIM BANCALIM COM BARRAS BANCALIM COM BARRAS E LUMINÁRIOS	 LIXEIRA LIXEIRA COM BARRAS LIXEIRA COM BARRAS E LUMINÁRIOS	 LUMINÁRIO LUMINÁRIO COM BARRAS LUMINÁRIO COM BARRAS E LUMINÁRIOS	 PLANTAS PLANTAS COM BARRAS PLANTAS COM BARRAS E LUMINÁRIOS	 PÓLEA PÓLEA COM BARRAS PÓLEA COM BARRAS E LUMINÁRIOS	 LUMINÁRIO LUMINÁRIO COM BARRAS LUMINÁRIO COM BARRAS E LUMINÁRIOS	 BANCALIM BANCALIM COM BARRAS BANCALIM COM BARRAS E LUMINÁRIOS	 LIXEIRA LIXEIRA COM BARRAS LIXEIRA COM BARRAS E LUMINÁRIOS	 LUMINÁRIO LUMINÁRIO COM BARRAS LUMINÁRIO COM BARRAS E LUMINÁRIOS	 PLANTAS PLANTAS COM BARRAS PLANTAS COM BARRAS E LUMINÁRIOS	 PÓLEA PÓLEA COM BARRAS PÓLEA COM BARRAS E LUMINÁRIOS	 LUMINÁRIO LUMINÁRIO COM BARRAS LUMINÁRIO COM BARRAS E LUMINÁRIOS

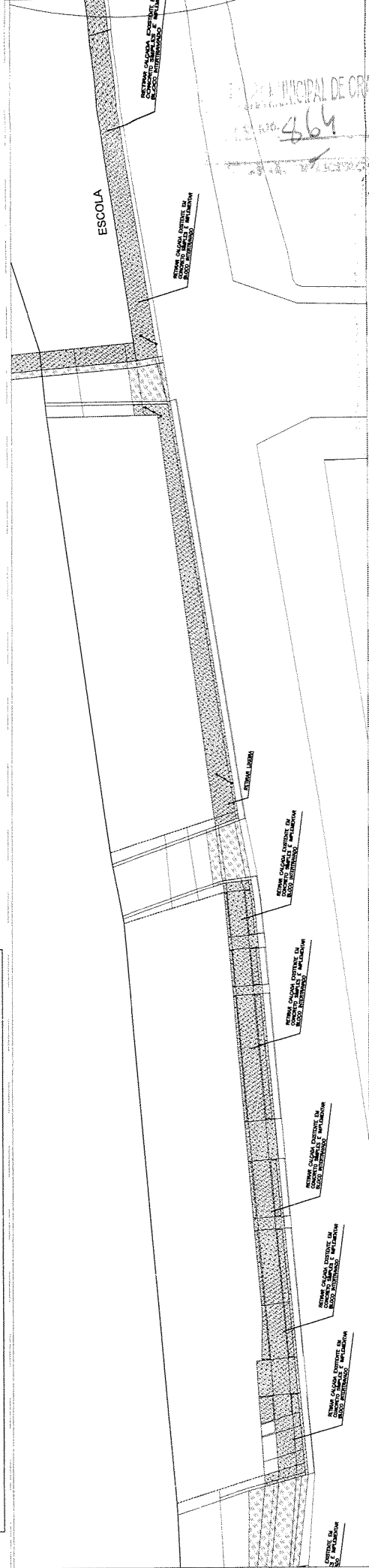




EVANTAMENTO ESC. 1/200

Matheus Aves
ARQUITETO E URBANISTA
CAU 00A2403005

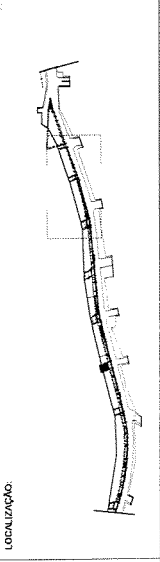
LEGENDA DE ITENS		CURVAS DE NIVEL 1m-1m	
EO	ESTACAS	—	—
⊙	POSTE EXISTENTE	~	—
⊙	ÁRVORE EXISTENTE	—	—
⊙	PLACA EXISTENTE	—	—



CONSTRUÇÃO E DEMOLIÇÃO ESC. 1/200

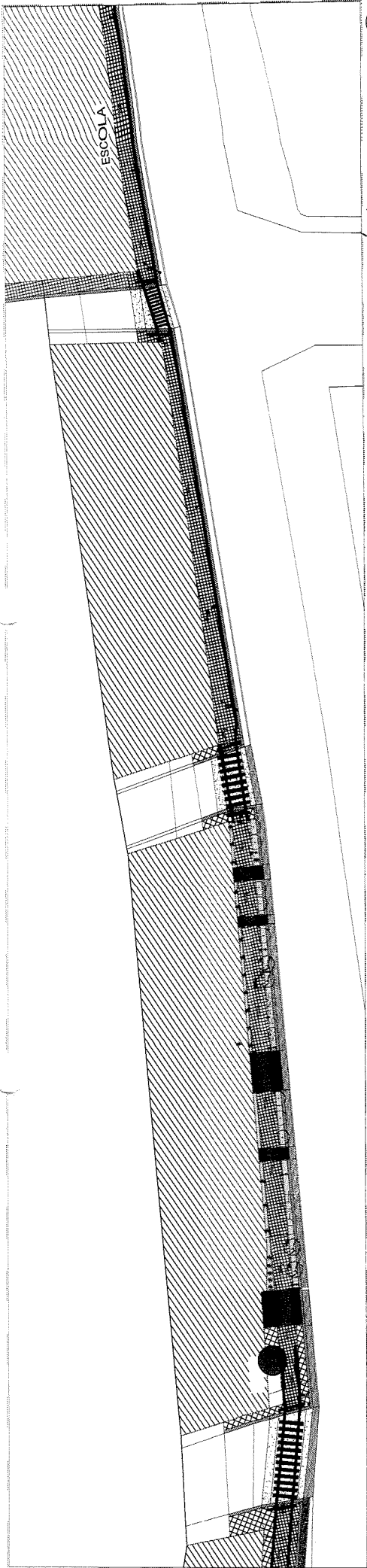
Italo Samuel Gonçalves Dantas
Secretário de Infraestrutura
CREA/CE 344559 RNP 061887931-5
Portaria 0107007/2021-GP

PROJETO DE CALDAIO DO GRANDEIRO		FOLHA 04	
PROJETO	INFRAESTRUTURA - REDE DE DRENAGEM	ETAPA	EXECUTIVO
PROJETO	PROJETO DE CALDAIO DO GRANDEIRO	FECHA	INDICADA
PROJETO	PROJETO DE CALDAIO DO GRANDEIRO	ESCALA	1/50
PROJETO	PROJETO DE CALDAIO DO GRANDEIRO	PROJETA	80/85



LEGENDA		LOCALIZAÇÃO	
—	AVENIDA EXISTENTE	—	AVENIDA A RECONSTRUIR
—	PLANTAS EXISTENTES	—	PLANTAS A RECONSTRUIR
—	ÁRVORES EXISTENTES	—	ÁRVORES A RECONSTRUIR
—	PLACAS EXISTENTES	—	PLACAS A RECONSTRUIR

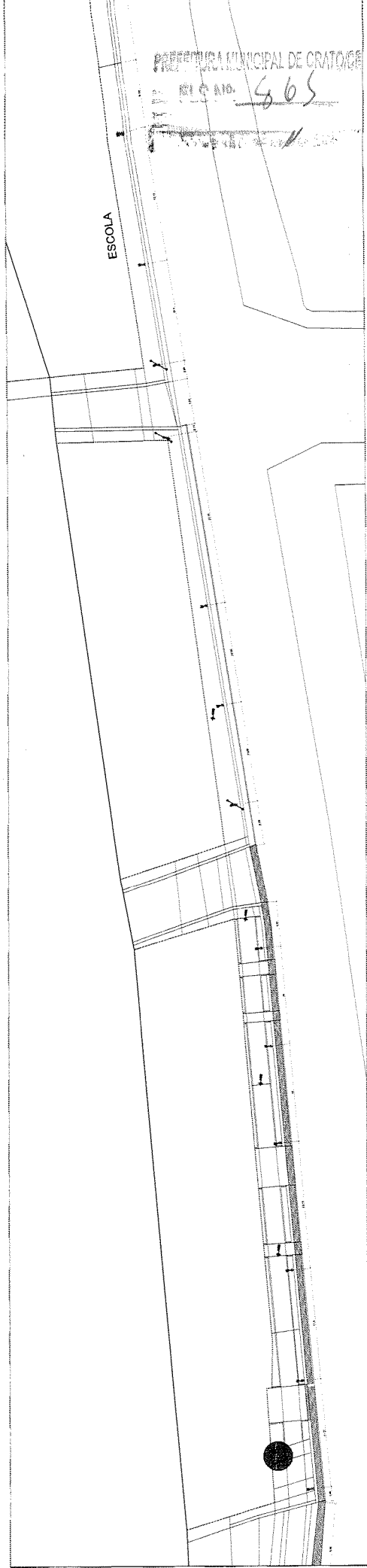
QUADRA 28/29



COMPLETA
ESC. 1130

AAA

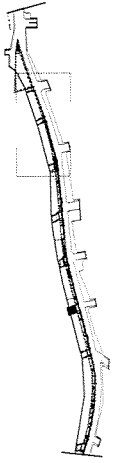
Matheus Alves
ARQUITETO E URBANISTA
CAU 00A2403005




Italo Samuel Gonçalves Dantas
Secretário de Infraestrutura
CREA/CE 344559 RNP 061887931-5
Portaria 0107007/2021-CP

POSTES E EQUIPAMENTOS
ESC. 1130

LOCALIZAÇÃO:

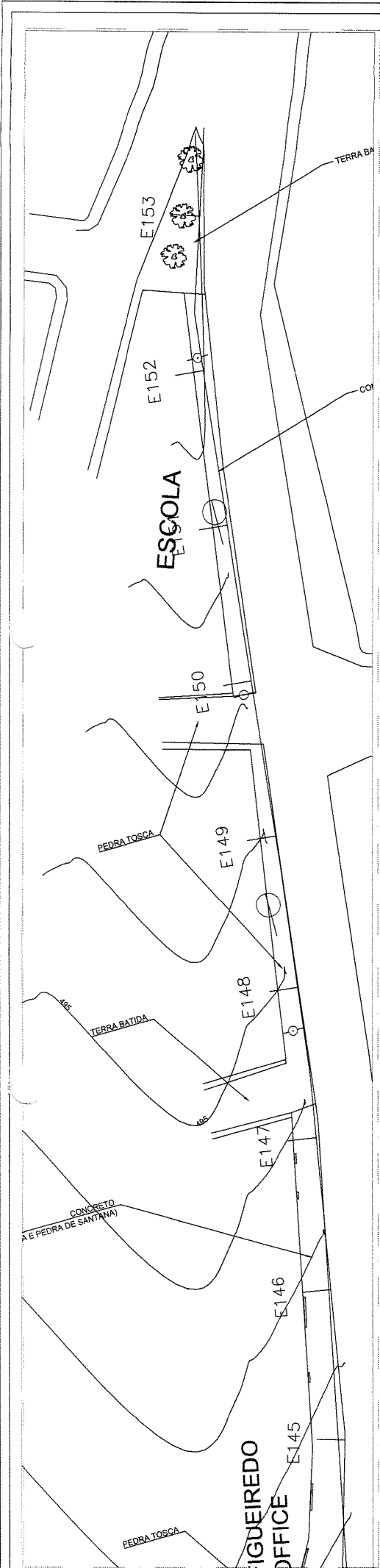


 PREFEITURA DO CRATO MUNICÍPIO DE CRATO - CE SECRETARIA DE INFRAESTRUTURA		PROJETO CALÇADO DO GRANJEIRO	FOLHA EXECUTIVO
TÍTULO PROJETO CALÇADO DO GRANJEIRO	REGISTRO Nº 1130	DATA 25/09/2021	FOLHA INDICADA
AUTOR MATHEUS ALVES	DATA 25/09/2021	LOCAL MUNICÍPIO DE CRATO - CE	FOLHA 81/85
PARA APROVAÇÃO, SOLICITAÇÃO DE LICENCIAMENTO E CANCELAMENTO, PRECISANDO EM ANEXO O VALOR DA TAXA DE LICENCIAMENTO E CANCELAMENTO DE PROJETOS.			

LEGENDA:

COMPLEMENTOS	IMAGEM	NOTA	IMAGEM	NOTA	IMAGEM	NOTA	IMAGEM	NOTA
<input checked="" type="checkbox"/> MURTO MURTO DE CIMENTADO MURTO DE ALVENARIA MURTO DE TUBULÃO		MURTO DE CIMENTADO MURTO DE ALVENARIA MURTO DE TUBULÃO		MURTO DE CIMENTADO MURTO DE ALVENARIA MURTO DE TUBULÃO		MURTO DE CIMENTADO MURTO DE ALVENARIA MURTO DE TUBULÃO		MURTO DE CIMENTADO MURTO DE ALVENARIA MURTO DE TUBULÃO
<input checked="" type="checkbox"/> PORTÃO PORTÃO DE CIMENTADO PORTÃO DE ALVENARIA		PORTÃO DE CIMENTADO PORTÃO DE ALVENARIA		PORTÃO DE CIMENTADO PORTÃO DE ALVENARIA		PORTÃO DE CIMENTADO PORTÃO DE ALVENARIA		PORTÃO DE CIMENTADO PORTÃO DE ALVENARIA

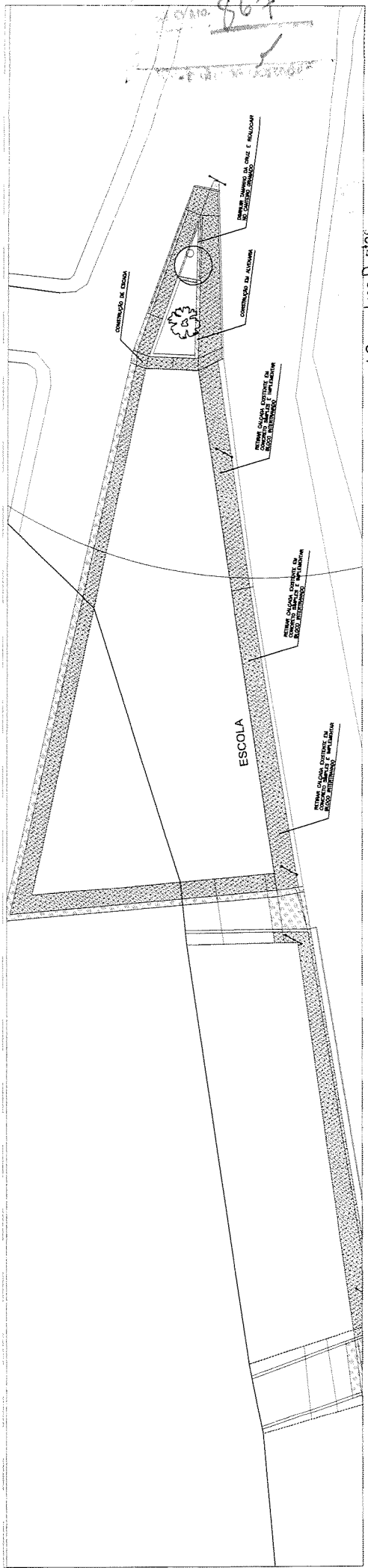
9



LEVANTAMENTO
DEC. 1986

Matheus Alves
ARQUITETO E URBANISTA
CAU 00A2403005

LEGENDA DE ITENS		CURVAS DE NIVEL 1m-1m	
EO	ESTACAS	POSTE EXISTENTE	ÁRVORE EXISTENTE
PLACA EXISTENTE		ÁRVORE EXISTENTE	
		CURVA MESTRA	CURVA NIVEL

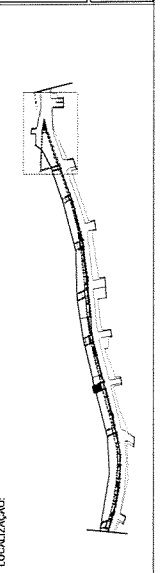


CONSTRUÇÃO E DEMOLIÇÃO
DEC. 1986

Italo Samuel Gonçalves Dantas
Secretário de Infraestrutura
CREACE 344589 RNP 061887931-5
Portaria 01070072021-GP

83/85

PROJETO CALDAIA DO GRANIEIRO		ETAPA EXECUTIVO	
PROJETO	PROJETO	PROJETO	PROJETO
PROJETO	PROJETO	PROJETO	PROJETO



LOCALIZAÇÃO

CONSTRUÇÃO E DEMOLIÇÃO	LOCAL	QUANT	QUANT
CONSTRUÇÃO	LOCAL	QUANT	QUANT
DEMOLIÇÃO	LOCAL	QUANT	QUANT
CONSTRUÇÃO	LOCAL	QUANT	QUANT
DEMOLIÇÃO	LOCAL	QUANT	QUANT

QUADRA 30

QUADRA 30
L. 12.747 / 2013

LEGENDA DE ESPÉCIES ARBÓREAS
VERIFICAÇÃO DE ESPÉCIES ARBÓREAS
REPRESENTAÇÃO SIMBÓLICA QUANT. PONTE (CM)

ESPÉCIE	QUANT.	UNID.	COM.
1. Pinus sp.	0	Unid.	10m
2. Eucalyptus sp.	0	Unid.	10m
3. Citrus sp.	0	Unid.	10m
4. Ficus sp.	0	Unid.	10m
5. Mangifera sp.	0	Unid.	10m
6. Anacardium sp.	0	Unid.	10m
7. Pimenta sp.	0	Unid.	10m
8. Citrus sp.	0	Unid.	10m
9. Citrus sp.	0	Unid.	10m
10. Citrus sp.	0	Unid.	10m
11. Citrus sp.	0	Unid.	10m
12. Citrus sp.	0	Unid.	10m
13. Citrus sp.	0	Unid.	10m
14. Citrus sp.	0	Unid.	10m
15. Citrus sp.	0	Unid.	10m
16. Citrus sp.	0	Unid.	10m
17. Citrus sp.	0	Unid.	10m
18. Citrus sp.	0	Unid.	10m
19. Citrus sp.	0	Unid.	10m
20. Citrus sp.	0	Unid.	10m
21. Citrus sp.	0	Unid.	10m
22. Citrus sp.	0	Unid.	10m
23. Citrus sp.	0	Unid.	10m
24. Citrus sp.	0	Unid.	10m
25. Citrus sp.	0	Unid.	10m
26. Citrus sp.	0	Unid.	10m
27. Citrus sp.	0	Unid.	10m
28. Citrus sp.	0	Unid.	10m
29. Citrus sp.	0	Unid.	10m
30. Citrus sp.	0	Unid.	10m
31. Citrus sp.	0	Unid.	10m
32. Citrus sp.	0	Unid.	10m
33. Citrus sp.	0	Unid.	10m
34. Citrus sp.	0	Unid.	10m
35. Citrus sp.	0	Unid.	10m
36. Citrus sp.	0	Unid.	10m
37. Citrus sp.	0	Unid.	10m
38. Citrus sp.	0	Unid.	10m
39. Citrus sp.	0	Unid.	10m
40. Citrus sp.	0	Unid.	10m
41. Citrus sp.	0	Unid.	10m
42. Citrus sp.	0	Unid.	10m
43. Citrus sp.	0	Unid.	10m
44. Citrus sp.	0	Unid.	10m
45. Citrus sp.	0	Unid.	10m
46. Citrus sp.	0	Unid.	10m
47. Citrus sp.	0	Unid.	10m
48. Citrus sp.	0	Unid.	10m
49. Citrus sp.	0	Unid.	10m
50. Citrus sp.	0	Unid.	10m

Matheus Alves
ARQUITETO E URBANISTA
CAU 00042403605



Italo Samuel Gonçalves de Brito
Secretário de Infraestrutura
CREA/CE 34459 RNP 061887931-5
Portaria nº 107007/2021-GP

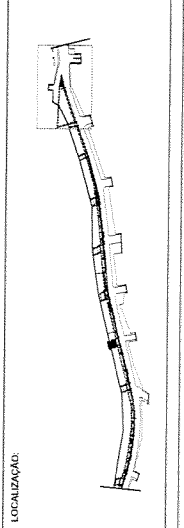
PROJETO CALÇADO DO GRANBEIRO

ETAPA	ESPECIFICAÇÃO	INDICAÇÃO
PROJETO	PROJETO	PROJETO
EXECUÇÃO	EXECUÇÃO	EXECUÇÃO

F. 04/14 85/85

PREFEITURA DO CRATO
SECRETARIA DE INFRAESTRUTURA

PROJETO: CALÇADO DO GRANBEIRO
LOCALIZAÇÃO: CRATO - CE


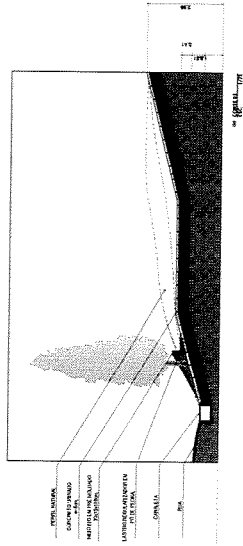
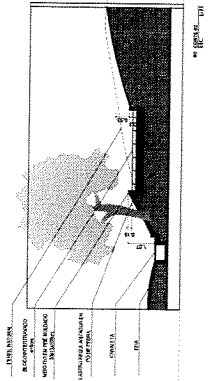
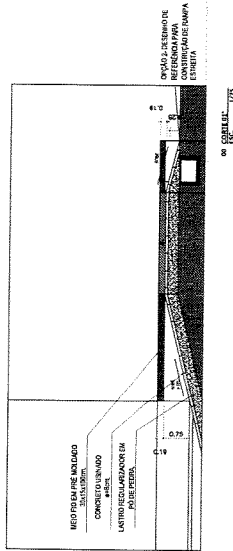

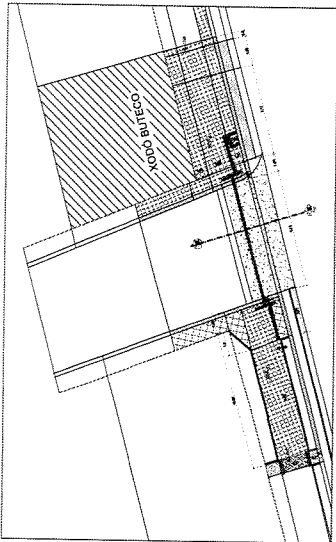
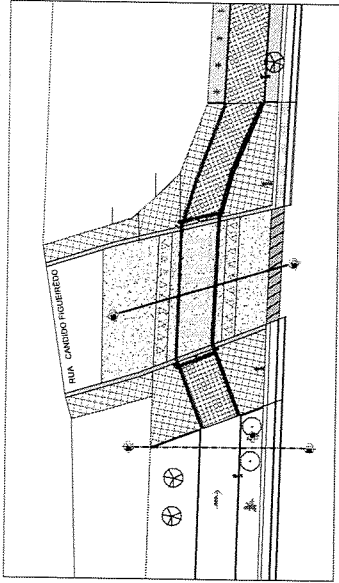
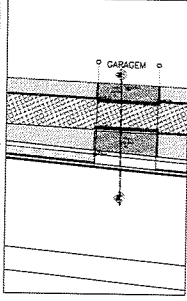


LEGENDA

TIPO DE VEGETAÇÃO	LEGENDA	LEGENDA	LEGENDA	LEGENDA	LEGENDA	LEGENDA	LEGENDA	LEGENDA	LEGENDA	LEGENDA	LEGENDA	LEGENDA	LEGENDA	LEGENDA	LEGENDA	LEGENDA	LEGENDA	LEGENDA
1	2	3	4	5	6	7	8	9	10	11	12	13	14	15	16	17	18	19

Mathheus Alves
 ARQUITETO E URBANISTA
 CAU 00A2403005

RUA PROFESSORA TUDINHA LEMOS




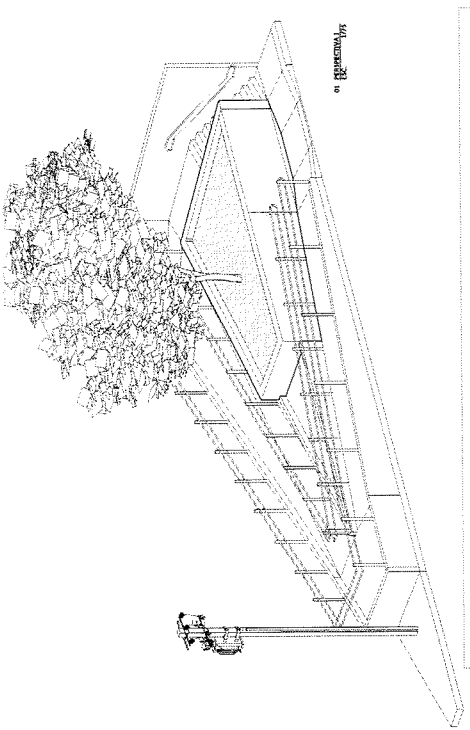
PREFEITURA MUNICIPAL DE CRATO
 SECRETARIA DE INFRAESTRUTURA
 Nº 570

Dr. Samuel Gonçalves Dantas
 Secretário de Infraestrutura
 CREACE 344559 RNP 061887931-5
 Telefone: 011 70072021-GP


	PROJETO CALÇADO DO GRANDEIRO Nº 570	TRECHO: EXECUTIVO
	DATA: 20/02/2023 LOCAL: CRATO - CE	ESCALA: 1/50 FOLHA: 02/02
PROJETO: CALÇADO DO GRANDEIRO Nº 570	EXECUTIVO	02/02

C

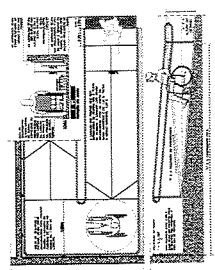

Mathheus Alves
 ARQUITETO E URBANISTA
 CAU 00A2403005




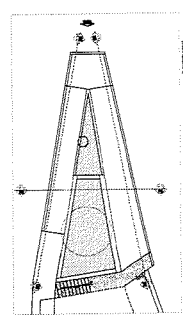
01 Elevação



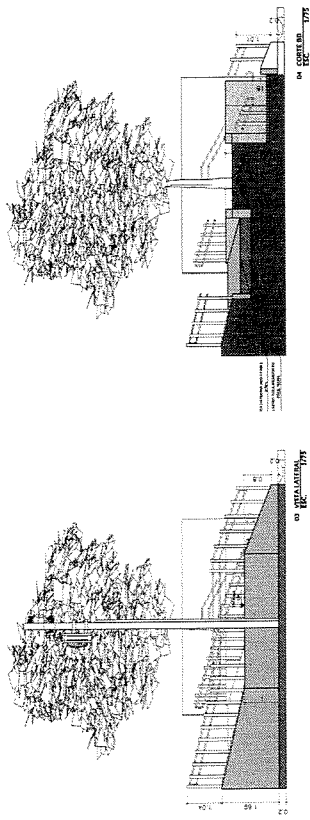
02 Elevação



03 Planta Constituinte de Planta Assis




04 Elevação



05 Elevação

Italo Samuel Gonçalves Dantas
 Secretário de Infraestrutura
 CREA/CE 344.659 RNP 061887931-5
 Portaria 0107007/2021-CPS

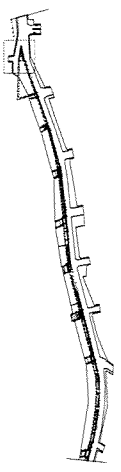
PREFEITURA MUNICIPAL DE CRATO/CE
 Nº 471



06 Elevação

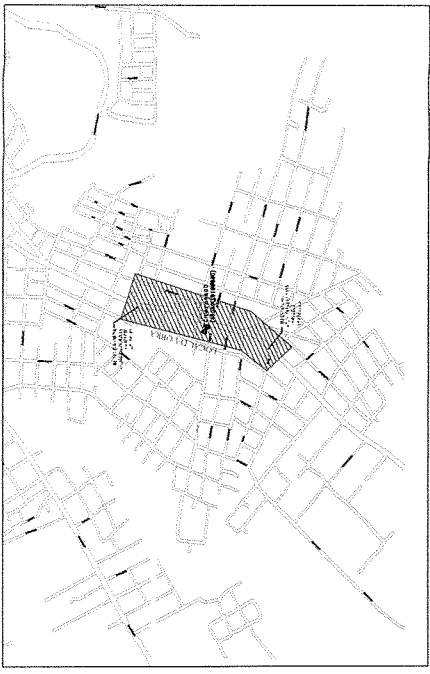
LEGENDA:

LOCALIZAÇÃO:



PREFEITURA DO CRATO SECRETARIA DE INFRAESTRUTURA		PROJETO CALÇADO DO GRANIEIRO	
Nº DE LICENÇA: 2748/2017	Nº DE CONTRATO: 471	Nº DE PROJETO: 01/2021	Nº DE FOLHA: 01/02
DATA: 15/03/2021	REVISÃO: 01	TÍTULO: PROPOSTA DE CALÇADO	FASE: EXECUTIVO
LOCAL: CRATO - CE	PROJETO: CALÇADO DO GRANIEIRO	ESCALA: 1:50	DATA: 15/03/2021
PROJETO: CALÇADO DO GRANIEIRO	PROJETO: CALÇADO DO GRANIEIRO	PROJETO: CALÇADO DO GRANIEIRO	PROJETO: CALÇADO DO GRANIEIRO

PLANTA DE SITUAÇÃO



- LEGENDA DE SÍMBOLOS:**
- Linhas de transmissão de energia elétrica
 - Linhas de distribuição de energia elétrica
 - Linhas de iluminação pública
 - Linhas de água
 - Linhas de esgoto
 - Linhas de gás
 - Linhas de fibra óptica
 - Linhas de telefonia
 - Linhas de TV a cabo
 - Linhas de dados
 - Linhas de sinalização
 - Linhas de drenagem
 - Linhas de saneamento
 - Linhas de transporte
 - Linhas de infraestrutura
 - Linhas de utilidade pública
 - Linhas de infraestrutura urbana
 - Linhas de infraestrutura rural
 - Linhas de infraestrutura industrial
 - Linhas de infraestrutura comercial
 - Linhas de infraestrutura residencial
 - Linhas de infraestrutura pública
 - Linhas de infraestrutura privada
 - Linhas de infraestrutura mista
 - Linhas de infraestrutura não classificadas

- LEGENDA DAS LÂMPADAS:**
- IP1 = 70w
 - IP2 = 150w
 - IP3 = 250w
 - IP4 = 250w 01 REFLEXA

SECRETARIA MUNICIPAL DE CRATO
 Nº 422

Italo Samuel Gonçalves Dantas
 Secretário de Infraestrutura
 CREANCE 344559 RNP 061887931-5
 Portaria 01070072021-GP

SECRETARIA MUNICIPAL DE CRATO
 PREFEITO PEDRINA AMADO
 CRI. 16.893-06
 CEP. 61627-910
 CRATO - CE
 27/07/2023

SECRETARIA DO SISTEMA DE ILUMINAÇÃO PÚBLICA DA CIDADE DO MUNICÍPIO DE CRATO
 SECRETARIA DO SISTEMA DE ILUMINAÇÃO PÚBLICA AV. PEDRO FELICIO CAVALCANTE 03

O uso de tecnologias modernas relacionadas a sustentabilidade de energia e meio ambiente é incentivado e o uso de materiais reciclados e polímeros ambientais de origem vegetal é incentivado.



PROJETO ILUMINAÇÃO - VISTA SUPERIOR

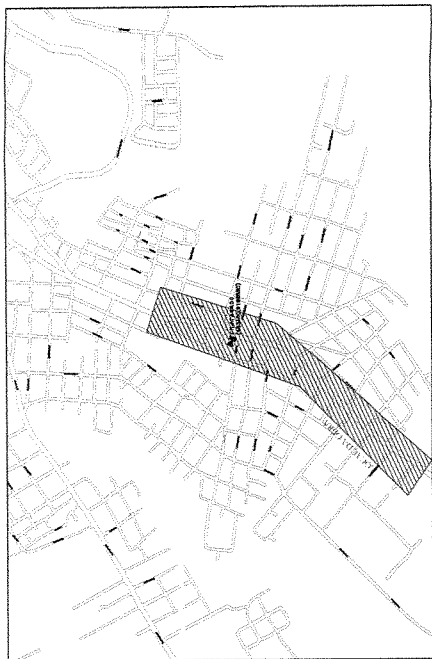
LEGENDA

- Polo Círculo Protetor
- Polo Círculo Existente
- ▣ Polo Proposto
- ▢ Poste e Railer
- ▤ Poste Substituído
- ▥ Poste Existente
- ▧ Trão Ent Existente
- ▨ Trão Particular em Calçada
- ▩ Trão e Implantar
- Trão e Substituir
- Trão e Railer
- ▬ Luminária de Rua Existente
- ▭ Luminária de Rua e Railer
- ▮ Luminária de 70w e Existente
- ▯ Luminária LED de 70w e Implantar
- ▰ Luminária de 100w e 400w Brega Curta
- ▱ Luminária LED de 100w e 400w Brega Curta
- ▲ Implantar 100w e 150w e Substituir
- △ Luminária de 400w Brega Longa e Implantar
- ▴ Medidor Horodímetro e Existente
- ▵ Cx. Subterrâneo Existente
- ▶ Cx. Subterrâneo e Armazenamento
- ▷ Armazenamento 1 Metro
- Rede de Brega Tenso Subterrâneo 380/220V
- Rede de Brega Tenso Subterrâneo 380/220V
- Rede de Médio Tenso Aéreo 13,8KV
- ▻ Rede de Médio Tenso Subterrâneo 13,8KV
- ▼ Rede de Médio Tenso Composto 13,8KV
- ▽ Rede de Distribuição de Alta Tenso 69KV
- ▾ Favela
- ▿ Cerce
- ▿ RODOVIA FEDERAL (BR)
- ▿ RODOVIA ESTADUAL (CE)
- ▿ Haste de Aterramento e Implantar
- ▿ Haste de Aterramento Existente
- ▿ Haste de Aterramento no Delineamento
- ▿ Poste
- ▿ Selo Coletivo

REMARKS:
 Durante o processo de obra, o engenheiro responsável pelo projeto deverá verificar no local se o equipamento de iluminação e aterramento existentes em conformação com o projeto e, caso contrário, deverá ser substituído imediatamente. O uso de materiais reciclados e polímeros ambientais de origem vegetal é incentivado. O uso de tecnologias modernas relacionadas a sustentabilidade de energia e meio ambiente é incentivado.



PLANTA DE SITUAÇÃO



- LEGENDA
- Para Diretor Projeto
 - Para Diretor Existente
 - Para Projeto
 - Para a Refletor
 - Para Substituição
 - Para Estabelecimento
 - Para Refletor em Gabinete
 - Para o Implanter
 - Para o Substituir
 - Para o Refletor
 - Luminária de 80w Existente
 - Luminária de 80w a Refletor
 - Luminária de 70w a Estância
 - Luminária LED de 70w a Implanter
 - Luminária de 100w e 70w Substituir
 - Luminária LED de 100w e 400w Bresp Curto
 - Luminária de 100w e 400w Bresp Longo
 - Luminária de 100w e 400w a Substituir
 - Luminária de 400w Bresp Longo e Implanter
 - Medição Monofásica e Existente
 - Cx. Subterráneo Existente
 - Cx. Subterráneo a 40x60x40 Implanter
 - Rede Elétrica com 3 Fases e 1 Neutro
 - Rede de Baixa Tensão 400V/220V
 - Rede de Baixa Tensão Subterrânea 3M/220V
 - Rede de Média Tensão 13.8kV
 - Rede de Média Tensão Subterrânea 13.8kV
 - Rede de Média Tensão Convencional 13.8kV
 - Rede de Distribuição de Alta Tensão 69kV
 - Ferrovia
 - Cerca
 - Rodovia FEDERAL (BR)
 - Rodovia ESTADUAL (CE)
 - Haste de Alarmento e Implanter
 - Haste de Alarmento Existente
 - Haste de Alarmento no Desligamento
 - Pódo
 - Sítio Cercado

- LEGENDA DAS LUMINARIAS
- P1 = 70w
 - P2 = 150w
 - P3 = 220w
 - P4 = 250w 01 FEMAL

OBSERVAÇÕES:
 Durante a execução do obra, o responsável pelo obra deverá elevar no local as o aparelho de medição e armazenamento satisfatório os condições de medição para o comprimento 13.8kV, deverá ser de responsabilidade total e exclusiva de turno da firma que o obra deverá ser iniciado após a conclusão dos trabalhos de linha morta.

PREFEITURA MUNICIPAL DE CRATO
 Nº 8329

Italo Samuel Gonçalves Dantas
 Secretário de Infraestrutura
 CREA 344559-RN/061867931-5
 Portaria 01070072021-GF

Prefeitura Municipal de Crato
 Rua José de Alencar, 100 - Centro - Crato - CE
 CEP: 63011-000
 Fone: (33) 3316-1000
 E-mail: prefeitura@crato.ce.gov.br

PREFEITO PEDRO ALBUQUERQUE
 Nº 053.14593-05
 CPF 01878797-1

SECRETÁRIO DE INFRAESTRUTURA
 Nº 01878797-1

PREFEITO PEDRO ALBUQUERQUE
 Nº 053.14593-05
 CPF 01878797-1

PREFEITO PEDRO ALBUQUERQUE
 Nº 053.14593-05
 CPF 01878797-1

O uso de computadores, impressoras, e demais equipamentos de informática, bem como a manutenção dos mesmos, é de responsabilidade do usuário.

0