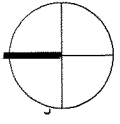


*Matheus Alves*  
**Matheus Alves**  
 ARQUITETO E URBANISTA  
 CAU 00A2403005

**Italo Samuel Gonçalves Dantas**  
 Secretário de Infraestrutura  
 CREA Nº 344559-EMEP/061887931-5  
 PORTARIA 00070/2021-63


PREFEITURA MUNICIPAL DE CRATOICE  
 Nº 784



LEGENDA

▨	TRECHO 01
▨	TRECHO 02
▨	TRECHO 03
▨	TRECHO 04

LEGENDA  
 CALÇADÃO GRANJEIRO

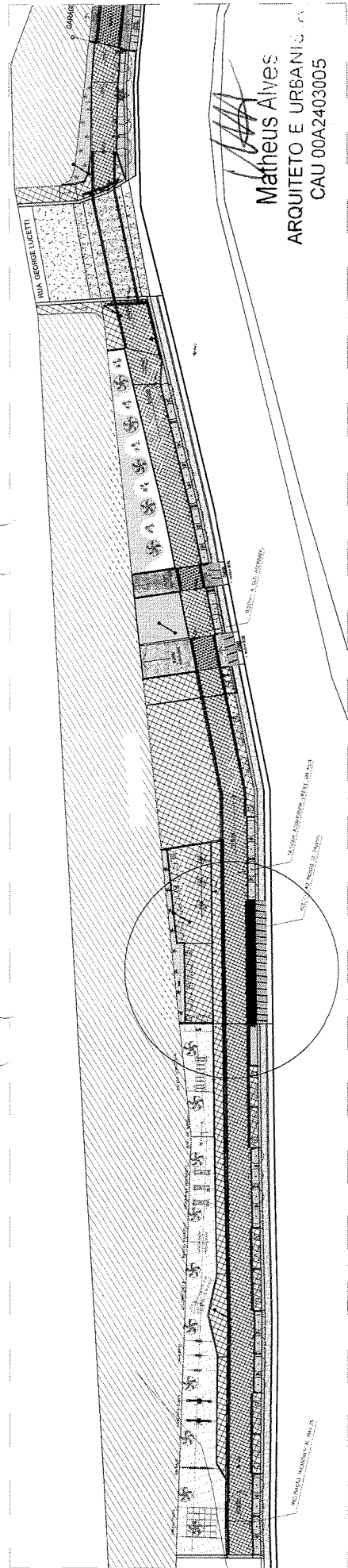


PLANTA DE SITUAÇÃO - CALÇADÃO GRANJEIRO  
 ESCALA

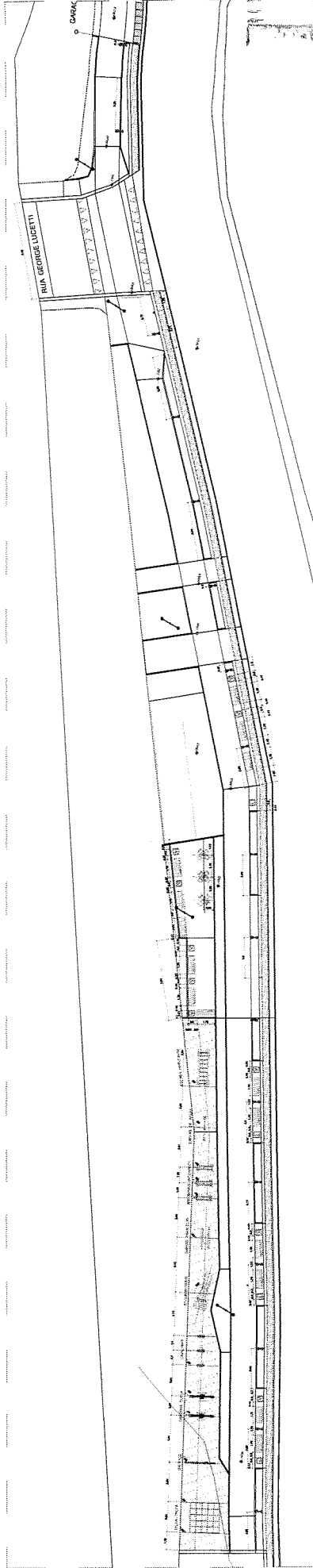


 PREFEITURA DO <b>CRATO</b> SECRETARIA DE INFRAESTRUTURA	PROJETO CALÇADÃO DO GRANJEIRO
	DATA: 24/09/2023 FUNDAÇÃO: 1954 PLANTA DE SITUAÇÃO CRIADOR: MATEUS ALVES
Nº 784	EXECUTIVO: [ ] ESCALA: [ ] INDICADA: [ ]
01/85	





COMPLETA  
ESC. 1/2000



Italo Samuel Gonçalves D. Silva  
Secretário de Infraestrutura  
CREA/CE 344559 RNP 061887931-5  
Portaria 0107007/2021-GP

PREFEITURA MUNICIPAL DE CRATO/CE  
E.L.O.M. 786

QUADRA 01

LEGENDA

EQUIPAMENTOS	IMAGEM	IMAGEM	IMAGEM	IMAGEM	IMAGEM	IMAGEM	IMAGEM
Área de estacionamento	Área de estacionamento	Área de estacionamento	Área de estacionamento	Área de estacionamento	Área de estacionamento	Área de estacionamento	Área de estacionamento
Área de estacionamento	Área de estacionamento	Área de estacionamento	Área de estacionamento	Área de estacionamento	Área de estacionamento	Área de estacionamento	Área de estacionamento
Área de estacionamento	Área de estacionamento	Área de estacionamento	Área de estacionamento	Área de estacionamento	Área de estacionamento	Área de estacionamento	Área de estacionamento
Área de estacionamento	Área de estacionamento	Área de estacionamento	Área de estacionamento	Área de estacionamento	Área de estacionamento	Área de estacionamento	Área de estacionamento

LOCALIZAÇÃO:

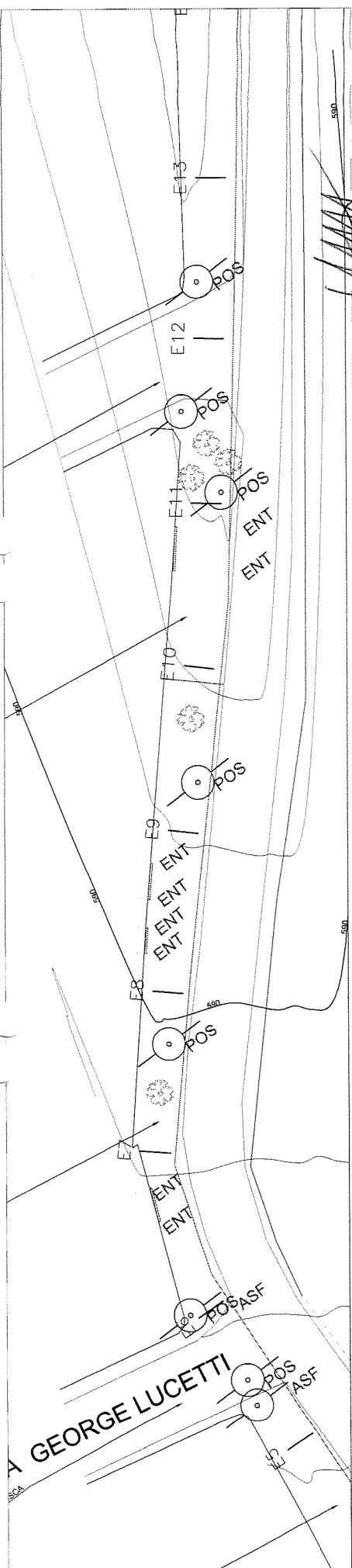


PREFEITURA DO  
**CRATO**  
SECRETARIA DE INFRAESTRUTURA

PROJETO	PROJETO CALÇADO DO GRANJEIRO	TRECHO:	01
INTERVENÇÃO	RECONSTRUÇÃO DE CALÇADO	ETAPA	EXECUTIVO
DATA	12/2020	FECHA	REVISADA
PROFESSOR	MATHEUS ALVES	PROJETA	03/85

ELABORADO POR: MATHEUS ALVES  
REVISADO POR: ITALO SAMUEL GONÇALVES D. SILVA  
AUTORIZADO POR: ITALO SAMUEL GONÇALVES D. SILVA



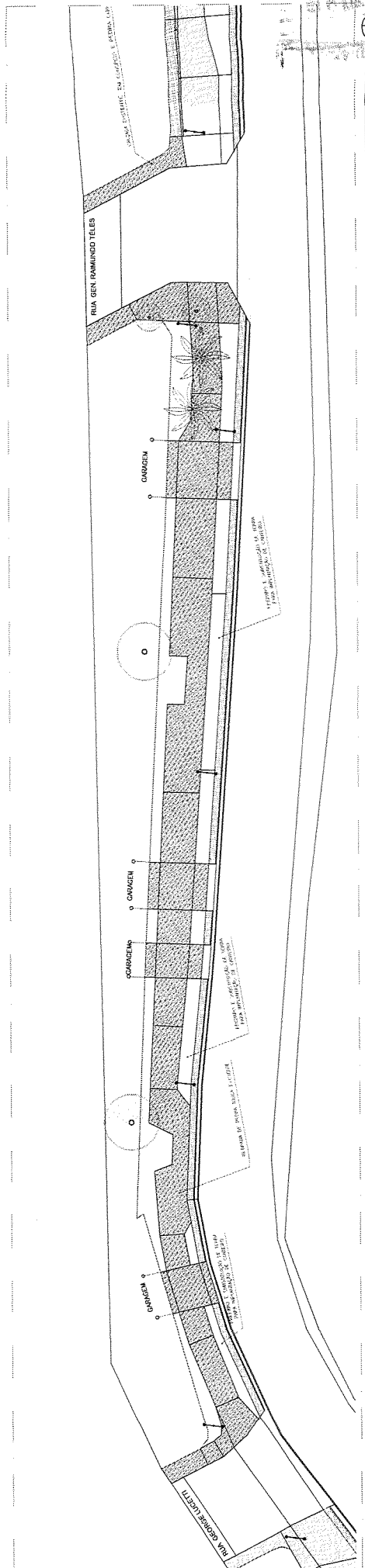


**Matheus Alves**  
**ARQUITETO E URBANISTA**  
**CAU 00A2403005**

**LEGENDA DE TIPOS**

ED	ESTACA	POSTE EVIDENTE	ARVORE COBERTA	PLACA EXTERNE						
CURVAS DE NIVEL 1/50m	<table border="0"> <tr> <td></td> <td>CURVA RECTA</td> </tr> <tr> <td></td> <td>CURVA RECICLA</td> </tr> <tr> <td></td> <td>CURVA NIVEL</td> </tr> </table>					CURVA RECTA		CURVA RECICLA		CURVA NIVEL
	CURVA RECTA									
	CURVA RECICLA									
	CURVA NIVEL									

LEVANTAMENTO  
 10/09/2020



**Salvo Samuel Gonçalves Dantas**  
 Secretário de Infraestrutura  
 FONE (11) 344.559-1101  
 Portaria 01070072021-GP

9

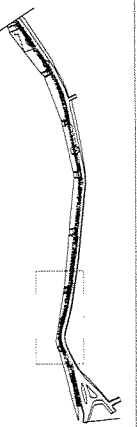
**TRECHO: 01**

PROJETO	CADASTRO DO GRANJEIRO	ESTADO
PROJETO DE REFORMA E RECONSTRUÇÃO DO PAVILÃO DE DESENVOLVIMENTO COMUNITÁRIO DO GRANJEIRO	PROJETO DE REFORMA E RECONSTRUÇÃO DO PAVILÃO DE DESENVOLVIMENTO COMUNITÁRIO DO GRANJEIRO	PROJETO DE REFORMA E RECONSTRUÇÃO DO PAVILÃO DE DESENVOLVIMENTO COMUNITÁRIO DO GRANJEIRO
DATA	PROJETO	PROJETO



**05/85**

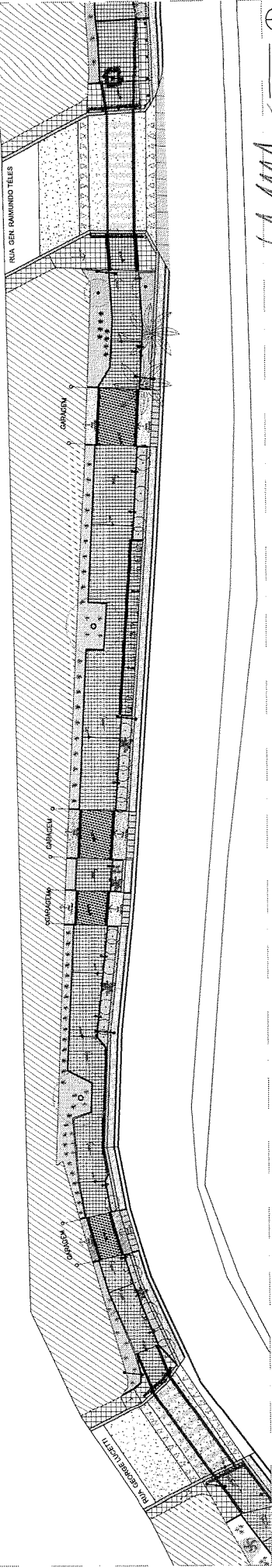
LOCALIZAÇÃO



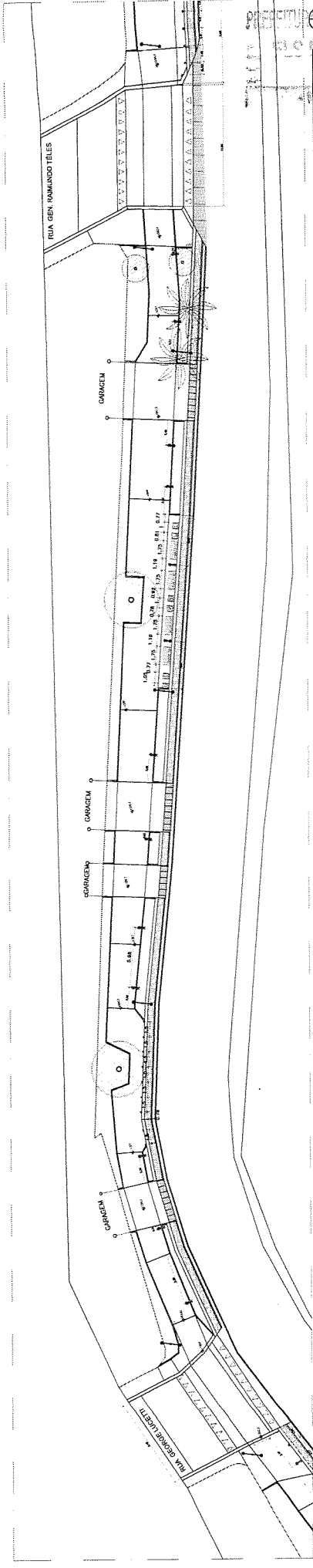
QUADRA 02

LEGENDA	
	ÁREA A REFORMA
	ÁREA A RECONSTRUÇÃO
	ÁREA A SER RECONSTRUÍDA
	ÁREA A SER RECONSTRUÍDA

PREFEITURA MUNICIPAL DE CRATO  
 288



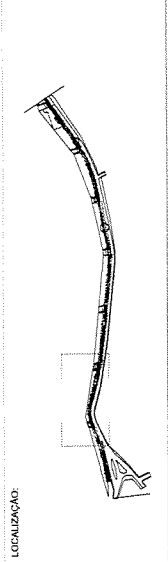
  
**Matheus Aves**  
 ARQUITETO E URBANISTA  
 CAU 00A2403005



**Italo Samuel Gonçalves Dantas**  
 Secretário de Infraestrutura  
 CREA/CE 344559/B-1P 061887931-5  
 Portaria 01070072021-GP

MUNICIPAL DE CRATO/CE  
 389  
 POSTOS E EQUIPAMENTOS  
 ESC. 11208

<b>TRECHO: 01</b> CRAMA EXECUTIVO ESCALA INDICADA	
PROJETO CALÇADO DO GRANJEIRO IMPLANTADO EM 1977 AREA PARCELA: 10.777,00m² DATA: 1977 JALINHO: 1977	ESCALA: 1:100 DATA: 1977 JALINHO: 1977
PREFEITURA DO CRATO SECRETARIA DE INFRAESTRUTURA	



LOCALIZAÇÃO:

LEGENDA:	POSTOS E EQUIPAMENTOS	IMAGEM	IMAGEM	IMAGEM	IMAGEM	IMAGEM	IMAGEM	IMAGEM
IMAGEM: 1:100 DATA: 1977 JALINHO: 1977	IMAGEM: 1:100 DATA: 1977 JALINHO: 1977	IMAGEM: 1:100 DATA: 1977 JALINHO: 1977	IMAGEM: 1:100 DATA: 1977 JALINHO: 1977	IMAGEM: 1:100 DATA: 1977 JALINHO: 1977	IMAGEM: 1:100 DATA: 1977 JALINHO: 1977	IMAGEM: 1:100 DATA: 1977 JALINHO: 1977	IMAGEM: 1:100 DATA: 1977 JALINHO: 1977	IMAGEM: 1:100 DATA: 1977 JALINHO: 1977

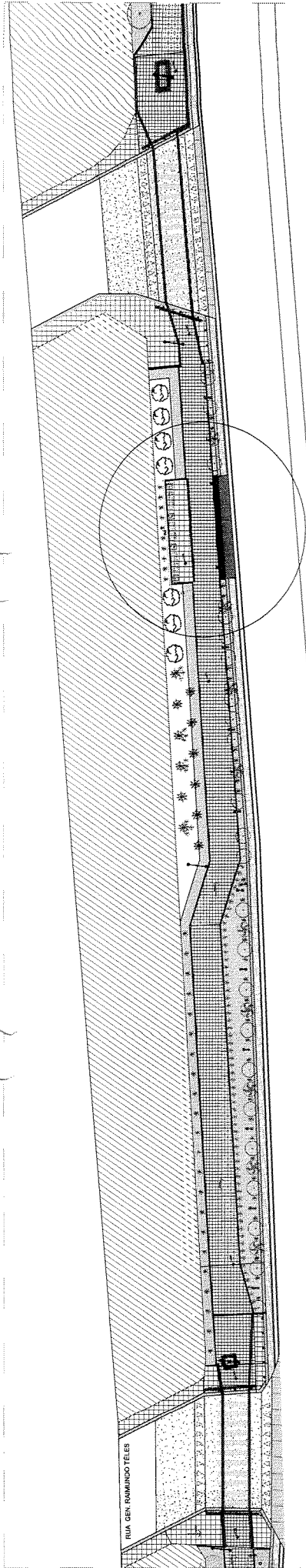
06/85

QUADRA 02



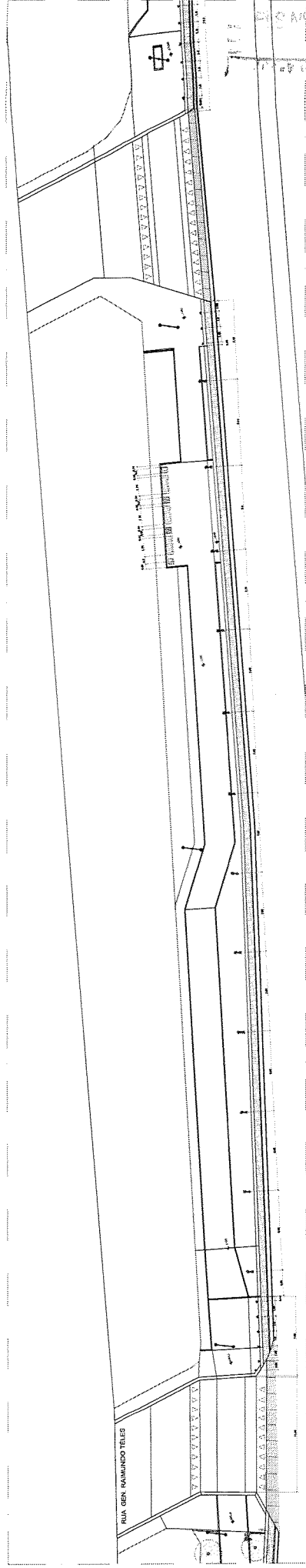






  
**Mathheus AVES**  
 ARQUITETO E URBANISTA  
 CAU 00A2403005


COMPLETA  
 ESC. 1/500

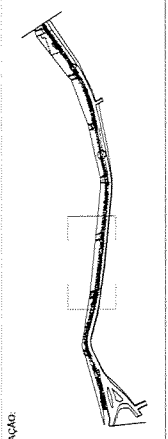


Iliao Samuel Cordeiro Mendes  
 Secretário de Infraestrutura  
 CREA/CE 344559-RNP 061887931-5  
 Portaria 0107007/2021-GP

POSTES E EQUIPAMENTOS  
 ESC. 1/500

*Handwritten mark resembling the number 9*

 PREFEITURA DO <b>CRATO</b> <small>Município do Crato - Ceará</small>		TRECHO: <b>01</b>
PROJETO: PROJETO DALCADIO DO GRANJEIRO	DATA: 04/08/2021	ESCALA: INDICADA
AUTORIZADO:	DATA:	INDICADA:
PROJETO:	DATA:	INDICADA:
ESTABELECIDO EM CONFORMIDADE COM O ART. 173 DO REGIMENTO MUNICIPAL DE CRATO/CE E O ART. 173 DO REGIMENTO MUNICIPAL DE CRATO/CE.		
09/85		



LOCALIZAÇÃO:

QUADRA 03

INSTRUMENTOS	IMAGEM	NOME	IMAGEM	NOME	IMAGEM	NOME	IMAGEM
PROPOSTA DE PROJETO DE ARQUITETURA E URBANISMO		PROPOSTA DE PROJETO DE ARQUITETURA E URBANISMO		PROPOSTA DE PROJETO DE ARQUITETURA E URBANISMO		PROPOSTA DE PROJETO DE ARQUITETURA E URBANISMO	
PROPOSTA DE PROJETO DE ARQUITETURA E URBANISMO		PROPOSTA DE PROJETO DE ARQUITETURA E URBANISMO		PROPOSTA DE PROJETO DE ARQUITETURA E URBANISMO		PROPOSTA DE PROJETO DE ARQUITETURA E URBANISMO	

LEGENDA:

**LEGENDA**  
 VERIFICAÇÃO AMBIENTATIVA  
 REPRESENTAÇÃO / NOME  
 QUANT. POR M² DM

1	Árvore adulta	30 DM²	1,20m	1,20m
2	Árvore jovem	40 DM²	1,20m	0,80m
3	Árvore adulta	40 DM²	1,20m	0,80m
4	Árvore adulta	12 DM²	0,50m	0,50m
5	Árvore adulta	0 DM²	0,50m	0,50m
6	Árvore adulta	0 DM²	1,20m	1,20m
7	Árvore adulta	20 DM²	1,20m	1,20m
8	Árvore adulta	0 DM²	0,50m	0,50m
9	Árvore adulta	0 DM²	0,50m	0,50m
10	Árvore adulta	0 DM²	0,50m	0,50m
11	Árvore adulta	0 DM²	0,50m	0,50m
12	Árvore adulta	0 DM²	0,50m	0,50m
13	Árvore adulta	0 DM²	0,50m	0,50m
14	Árvore adulta	0 DM²	0,50m	0,50m
15	Árvore adulta	0 DM²	0,50m	0,50m
16	Árvore adulta	0 DM²	0,50m	0,50m
17	Árvore adulta	0 DM²	0,50m	0,50m
18	Árvore adulta	0 DM²	0,50m	0,50m
19	Árvore adulta	0 DM²	0,50m	0,50m
20	Árvore adulta	0 DM²	0,50m	0,50m

**LEGENDA DE ESPÉCIES ARBÓREAS**  
 VERIFICAÇÃO AMBIENTATIVA E AMBIENTALIZADA  
 REPRESENTAÇÃO / NOME  
 QUANT. POR M² DM

1	Árvore adulta	0 DM²	1,20m	1,20m
2	Árvore adulta	24 DM²	1,20m	1,20m
3	Árvore adulta	0 DM²	1,20m	1,20m
4	Árvore adulta	0 DM²	1,20m	1,20m
5	Árvore adulta	0 DM²	1,20m	1,20m
6	Árvore adulta	0 DM²	1,20m	1,20m
7	Árvore adulta	0 DM²	1,20m	1,20m
8	Árvore adulta	0 DM²	1,20m	1,20m
9	Árvore adulta	0 DM²	1,20m	1,20m
10	Árvore adulta	0 DM²	1,20m	1,20m
11	Árvore adulta	0 DM²	1,20m	1,20m
12	Árvore adulta	0 DM²	1,20m	1,20m
13	Árvore adulta	0 DM²	1,20m	1,20m
14	Árvore adulta	0 DM²	1,20m	1,20m
15	Árvore adulta	0 DM²	1,20m	1,20m
16	Árvore adulta	0 DM²	1,20m	1,20m
17	Árvore adulta	0 DM²	1,20m	1,20m
18	Árvore adulta	0 DM²	1,20m	1,20m
19	Árvore adulta	0 DM²	1,20m	1,20m
20	Árvore adulta	0 DM²	1,20m	1,20m

**LEGENDA DE ESPÉCIES ARBÓREAS**  
 VERIFICAÇÃO AMBIENTATIVA E AMBIENTALIZADA  
 REPRESENTAÇÃO / NOME  
 QUANT. POR M² DM

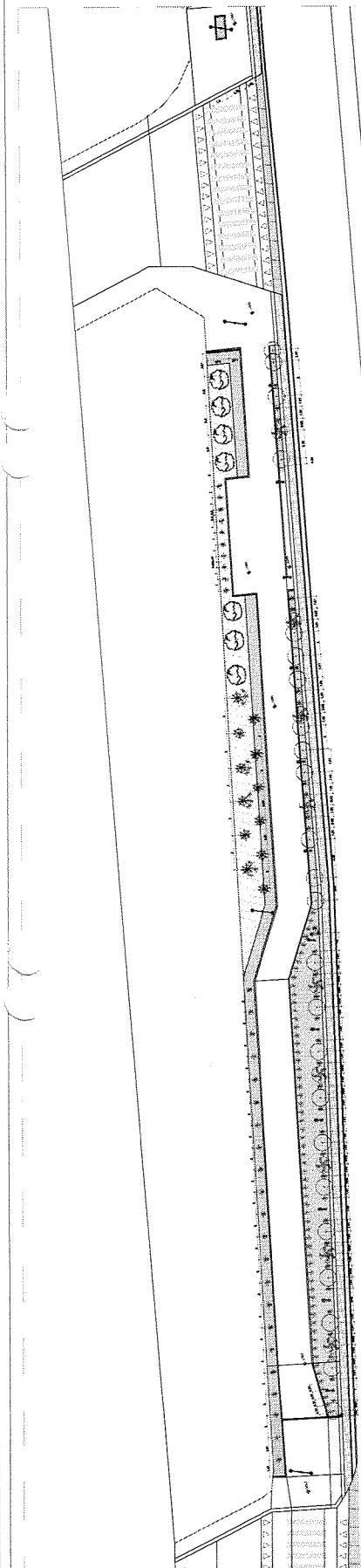
1	Árvore adulta	0 DM²	1,20m	1,20m
2	Árvore adulta	24 DM²	1,20m	1,20m
3	Árvore adulta	0 DM²	1,20m	1,20m
4	Árvore adulta	0 DM²	1,20m	1,20m
5	Árvore adulta	0 DM²	1,20m	1,20m
6	Árvore adulta	0 DM²	1,20m	1,20m
7	Árvore adulta	0 DM²	1,20m	1,20m
8	Árvore adulta	0 DM²	1,20m	1,20m
9	Árvore adulta	0 DM²	1,20m	1,20m
10	Árvore adulta	0 DM²	1,20m	1,20m
11	Árvore adulta	0 DM²	1,20m	1,20m
12	Árvore adulta	0 DM²	1,20m	1,20m
13	Árvore adulta	0 DM²	1,20m	1,20m
14	Árvore adulta	0 DM²	1,20m	1,20m
15	Árvore adulta	0 DM²	1,20m	1,20m
16	Árvore adulta	0 DM²	1,20m	1,20m
17	Árvore adulta	0 DM²	1,20m	1,20m
18	Árvore adulta	0 DM²	1,20m	1,20m
19	Árvore adulta	0 DM²	1,20m	1,20m
20	Árvore adulta	0 DM²	1,20m	1,20m

**LEGENDA DE ESPÉCIES ARBÓREAS**  
 VERIFICAÇÃO AMBIENTATIVA E AMBIENTALIZADA  
 REPRESENTAÇÃO / NOME  
 QUANT. POR M² DM

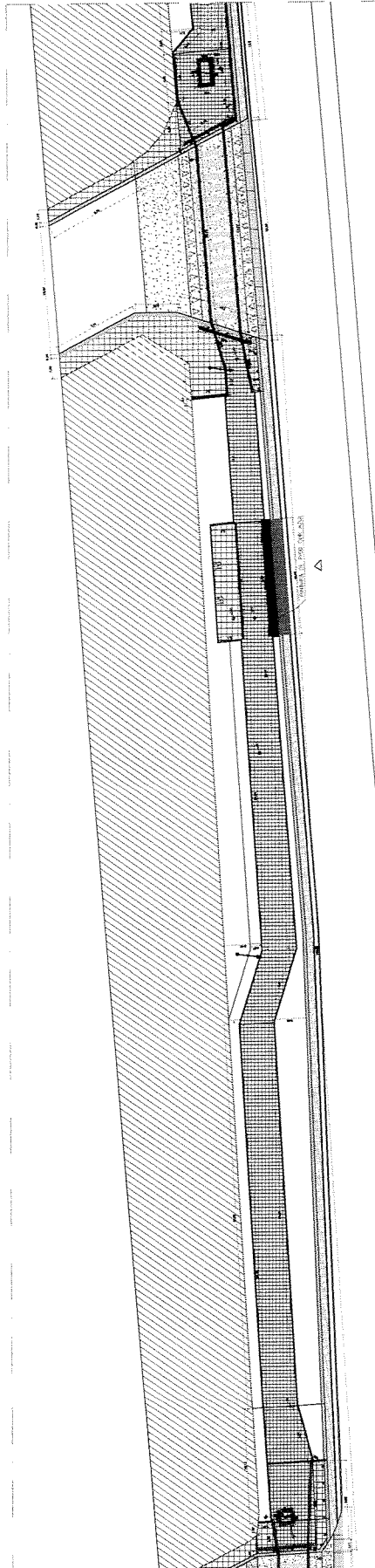
1	Árvore adulta	0 DM²	1,20m	1,20m
2	Árvore adulta	24 DM²	1,20m	1,20m
3	Árvore adulta	0 DM²	1,20m	1,20m
4	Árvore adulta	0 DM²	1,20m	1,20m
5	Árvore adulta	0 DM²	1,20m	1,20m
6	Árvore adulta	0 DM²	1,20m	1,20m
7	Árvore adulta	0 DM²	1,20m	1,20m
8	Árvore adulta	0 DM²	1,20m	1,20m
9	Árvore adulta	0 DM²	1,20m	1,20m
10	Árvore adulta	0 DM²	1,20m	1,20m
11	Árvore adulta	0 DM²	1,20m	1,20m
12	Árvore adulta	0 DM²	1,20m	1,20m
13	Árvore adulta	0 DM²	1,20m	1,20m
14	Árvore adulta	0 DM²	1,20m	1,20m
15	Árvore adulta	0 DM²	1,20m	1,20m
16	Árvore adulta	0 DM²	1,20m	1,20m
17	Árvore adulta	0 DM²	1,20m	1,20m
18	Árvore adulta	0 DM²	1,20m	1,20m
19	Árvore adulta	0 DM²	1,20m	1,20m
20	Árvore adulta	0 DM²	1,20m	1,20m

**LEGENDA**  
 VERIFICAÇÃO AMBIENTATIVA  
 REPRESENTAÇÃO / NOME  
 QUANT. POR M² DM

1	Árvore adulta	30 DM²	1,20m	1,20m
2	Árvore adulta	40 DM²	1,20m	0,80m
3	Árvore adulta	40 DM²	1,20m	0,80m
4	Árvore adulta	12 DM²	0,50m	0,50m
5	Árvore adulta	0 DM²	0,50m	0,50m
6	Árvore adulta	0 DM²	1,20m	1,20m
7	Árvore adulta	20 DM²	1,20m	1,20m
8	Árvore adulta	0 DM²	0,50m	0,50m
9	Árvore adulta	0 DM²	0,50m	0,50m
10	Árvore adulta	0 DM²	0,50m	0,50m
11	Árvore adulta	0 DM²	0,50m	0,50m
12	Árvore adulta	0 DM²	0,50m	0,50m
13	Árvore adulta	0 DM²	0,50m	0,50m
14	Árvore adulta	0 DM²	0,50m	0,50m
15	Árvore adulta	0 DM²	0,50m	0,50m
16	Árvore adulta	0 DM²	0,50m	0,50m
17	Árvore adulta	0 DM²	0,50m	0,50m
18	Árvore adulta	0 DM²	0,50m	0,50m
19	Árvore adulta	0 DM²	0,50m	0,50m
20	Árvore adulta	0 DM²	0,50m	0,50m



**Matheus AIVES**  
 ARQUITETO E URBANISTA  
 CAU 00A2403005

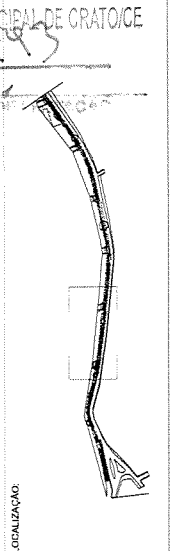


**PREFEITURA MUNICIPAL DE CRATO**  
 SECRETARIA DE INFRAESTRUTURA  
 RUA SERRA DO CARVALHO, 100 - CRATO - CE  
 SECRETÁRIO: RAYSSA DE ALMEIDA  
 RNP 061887931-5  
 PORTARIA 01070072021-GP

**TRECHO: 01**

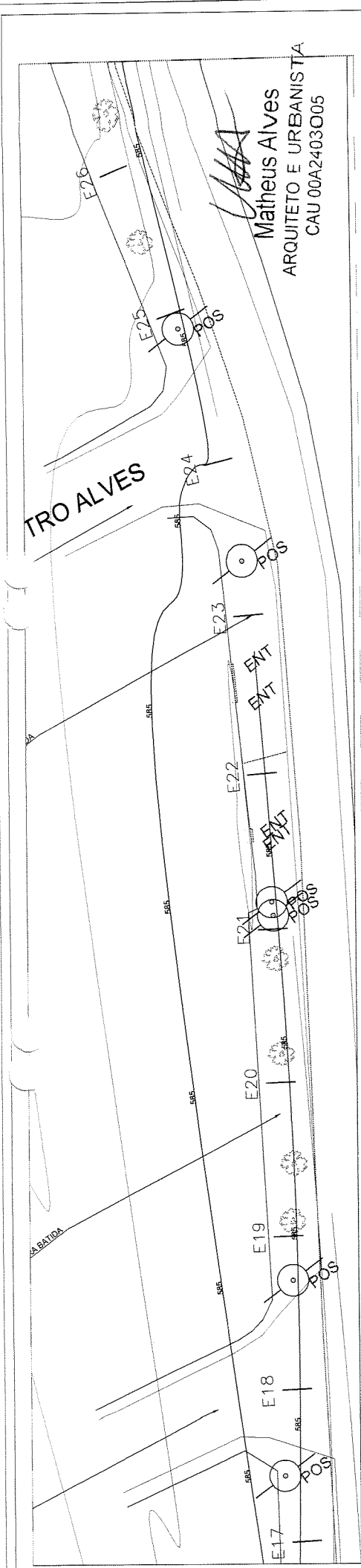
ETAPA	DESCRIÇÃO
PROJETO	PROJETO CALÇADÃO DO GRANJEIRO
REVISÃO	REVISÃO DO PROJETO
DATA	10/08/2025
PROJETA	PROJETA
PROFESSOR	PROFESSOR

**PREFEITURA DO CRATO**  
 SECRETARIA DE INFRAESTRUTURA  
 RUA SERRA DO CARVALHO, 100 - CRATO - CE



**LEGENDA**

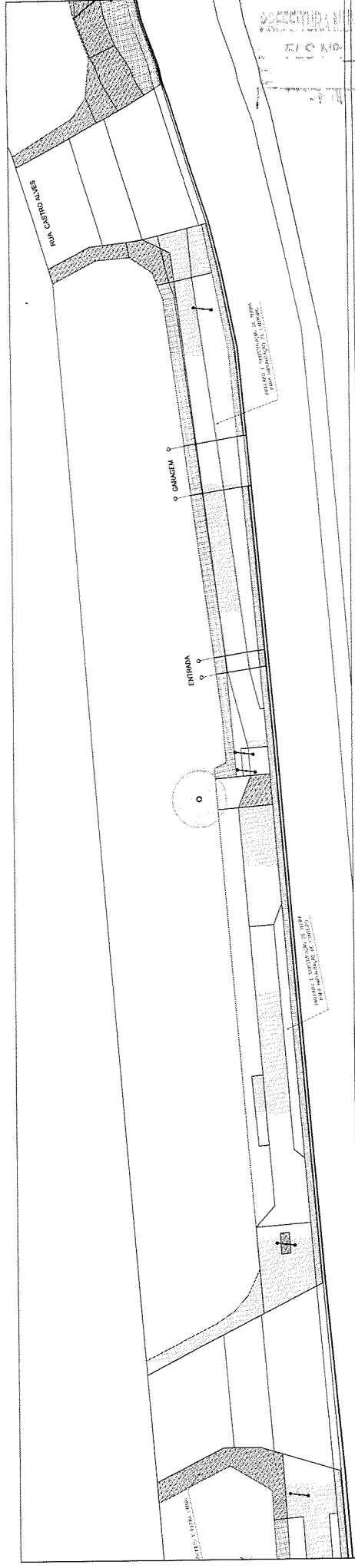
1	Árvore adulta	30 DM²	1,20m	1,20m
2	Árvore adulta	40 DM²	1,20m	0,80m
3	Árvore adulta	40 DM²	1,20m	0,80m
4	Árvore adulta	12 DM²	0,50m	0,50m
5	Árvore adulta	0 DM²	0,50m	0,50m
6	Árvore adulta	0 DM²	1,20m	1,20m
7	Árvore adulta	20 DM²	1,20m	1,20m
8	Árvore adulta	0 DM²	0,50m	0,50m
9	Árvore adulta	0 DM²	0,50m	0,50m
10	Árvore adulta	0 DM²	0,50m	0,50m
11	Árvore adulta	0 DM²	0,50m	0,50m
12	Árvore adulta	0 DM²	0,50m	0,50m
13	Árvore adulta	0 DM²	0,50m	0,50m
14	Árvore adulta	0 DM²	0,50m	0,50m
15	Árvore adulta	0 DM²	0,50m	0,50m
16	Árvore adulta	0 DM²	0,50m	0,50m
17	Árvore adulta	0 DM²	0,50m	0,50m
18	Árvore adulta	0 DM²	0,50m	0,50m
19	Árvore adulta	0 DM²	0,50m	0,50m
20	Árvore adulta	0 DM²	0,50m	0,50m



LEVANTAMENTO  
EPT 10360

**LEGENDA DE ITENS**

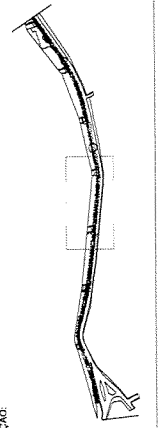
- E0 ESTACÃO
- PODE EXISTIR
- ANIQUE EXISTIR
- FAZÇA EXISTIR
- CURVAS DE NÍVEL (m) 1m
- CURVA ALTA
- CURVA BAIXA
- CURVA NULA



**Italo Samuel Gonçalves Dantas**  
 Secretário de Infraestrutura  
 CREA/CE 344537 RNP 061887931-5  
 Portaria 01/7007/2021-GP

1

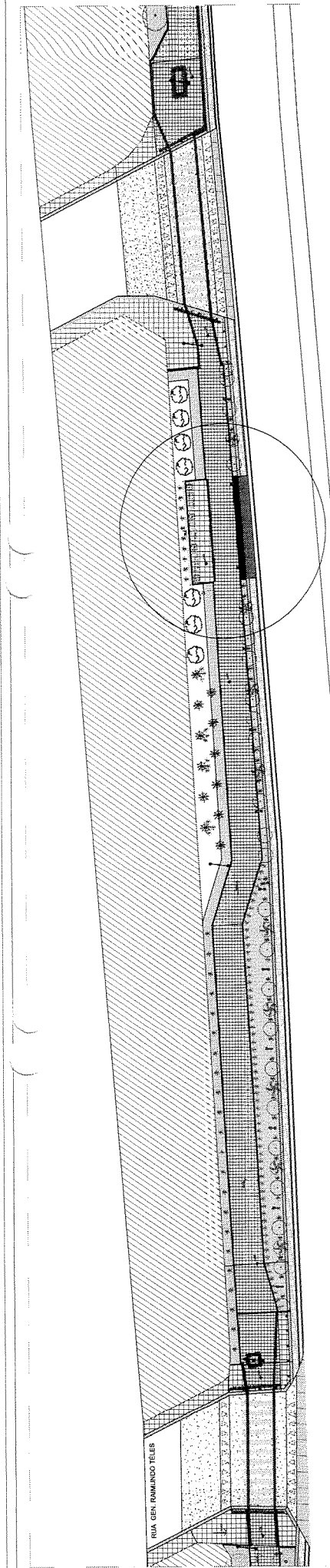
<b>PREFETURA DO CRATO</b>		<b>TRECHO: 01</b>
<b>PROJETO CALÇADO DO GRANJEIRO</b>	<b>AVIA</b>	<b>ESPECÍFICO</b>
<b>NÚMERO</b>	<b>DATA</b>	<b>INDICAÇÃO</b>
<b>PROJETO</b>	<b>DATA</b>	<b>INDICAÇÃO</b>
<b>PROJETO</b>	<b>DATA</b>	<b>INDICAÇÃO</b>
<b>11/85</b>		



**LEGENDA**

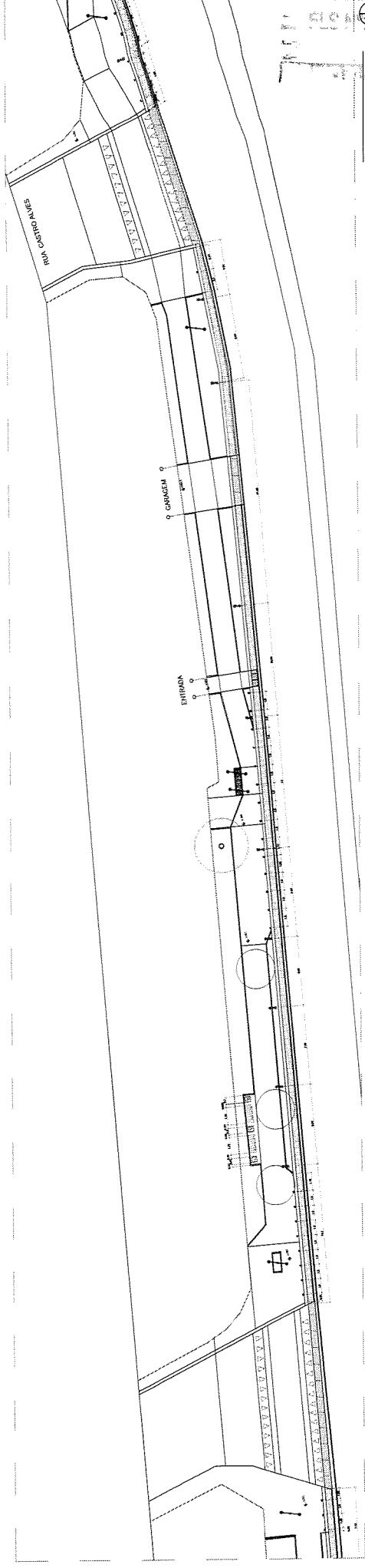
**LEGENDA DE CONTRIBUIÇÃO FUNDIÁRIA LOCAL**

CONTRIBUÍVEL	ALÍQUOTA	BASE DE CÁLCULO	VALOR ANUAL
IMPOSTO DE RENDIMENTO	0,5%	IR	IR x 0,005
IMPOSTO DE PATRIMÔNIO	0,5%	IP	IP x 0,005
IMPOSTO DE TRANSFERÊNCIA DE BENS	0,5%	ITBI	ITBI x 0,005
IMPOSTO DE TRANSMISSÃO DE BENS	0,5%	ITCDE	ITCDE x 0,005
IMPOSTO DE SUBSTITUIÇÃO DE BENS	0,5%	ISUB	ISUB x 0,005



COMPLETA  
ESC. 1/2000

*MA*  
**Mathews Alves**  
ARQUITETO E URBANISTA  
CAU 00A2403005



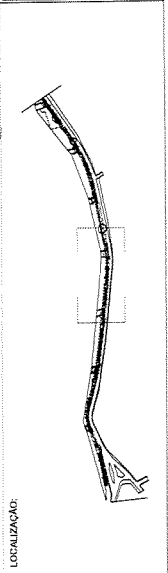

**Italo Samuel Gonçalves Dantas**  
Secretário de Infraestrutura  
CREA/CE 344559 RFB 061887931-5  
Portaria 010720/72021-GP

POSTES E EQUIPAMENTOS  
ESC. 1/2000

PREFEITURA MUNICIPAL DE CRATO/CE  
385

TRECHO 01  
ETAPA EXECUTIVO  
F. ESCALA 1:2000  
F. PLANO 12/185

PROJETO CALÇADO DO GRANJEIRO	
PROJ. AUT. Nº 11.113.000/2011	PROJ. AUT. Nº 11.113.000/2011
PROJ. AUT. Nº 11.113.000/2011	PROJ. AUT. Nº 11.113.000/2011
PROJ. AUT. Nº 11.113.000/2011	PROJ. AUT. Nº 11.113.000/2011



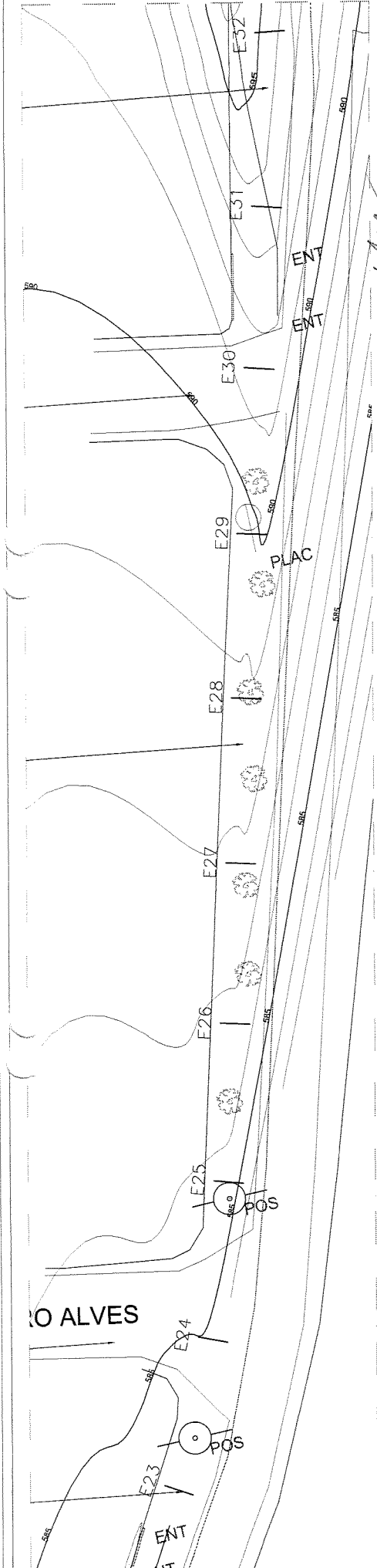
ITEM	QUANTIDADE	UNIDADE	VALOR UNITÁRIO (R\$)	VALOR TOTAL (R\$)
1	1	m	100,00	100,00

LEGENDA:

ÍMAGEM	NOME	DESCRIÇÃO	ÍMAGEM	NOME	DESCRIÇÃO
	EQUIPAMENTOS	POSTES DE ILUMINAÇÃO		MANEIO	MANEIO DE BARRIL
	MANEIO	MANEIO DE BARRIL		MANEIO	MANEIO DE BARRIL

*C*





LEVANTAMENTO  
2020

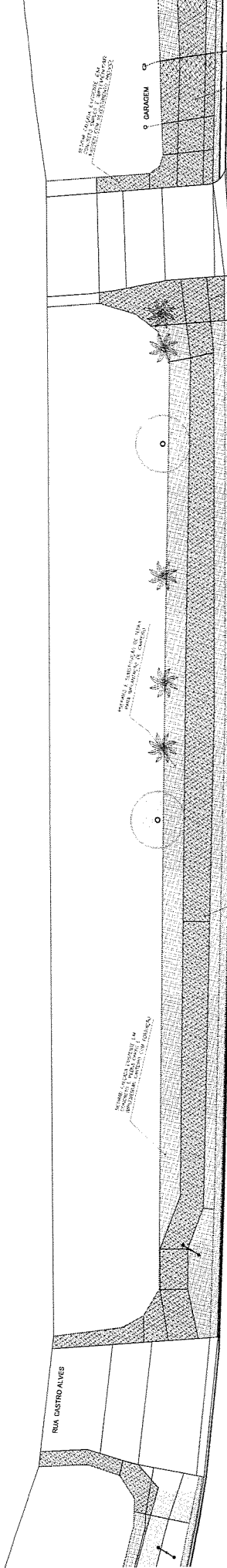
*Matheus Alves*  
ARQUITETO E URBANISTA  
CAU 00A2403005

**LEGENDA DE ITENS**

EO	ESTRUCAS	POS	POS EXISTENTE	POS EXISTENTE	PLACA EXISTENTE
---	---	---	---	---	---

**CURVAS DE NIVEL 1m-1m**

---	CURVA NIVEL
---	CURVA NIVEL
---	CURVA NIVEL



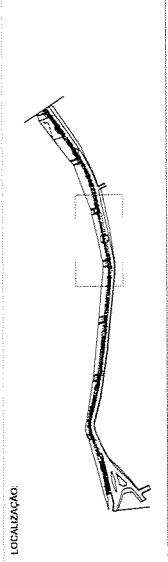
SECRETARIA MUNICIPAL DE CRATOGE  
2020

**PROTEGE EQUIPAMENTOS**  
RUA GUSTAVO ALVES

Matheus Alves  
Arquiteto e Urbanista  
CAU 00A2403005

Ilcio Samuel Gonçalves Dantas  
Secretário de Infraestrutura  
CREACE 344559 RNP 061887931-5  
Portaria 01070072021-GP

PROJETO CALÇADO DO GRANJERIO		PRETCHO: 01
PROJETO DE CALÇADO	PROJETO DE CALÇADO	PROJETO DE CALÇADO
PROJETO DE CALÇADO	PROJETO DE CALÇADO	PROJETO DE CALÇADO
PROJETO DE CALÇADO	PROJETO DE CALÇADO	PROJETO DE CALÇADO
PROJETO DE CALÇADO	PROJETO DE CALÇADO	PROJETO DE CALÇADO
PROJETO DE CALÇADO	PROJETO DE CALÇADO	PROJETO DE CALÇADO
PROJETO DE CALÇADO	PROJETO DE CALÇADO	PROJETO DE CALÇADO
PROJETO DE CALÇADO	PROJETO DE CALÇADO	PROJETO DE CALÇADO
PROJETO DE CALÇADO	PROJETO DE CALÇADO	PROJETO DE CALÇADO



**LOCALIZAÇÃO:**

QUADRA 05

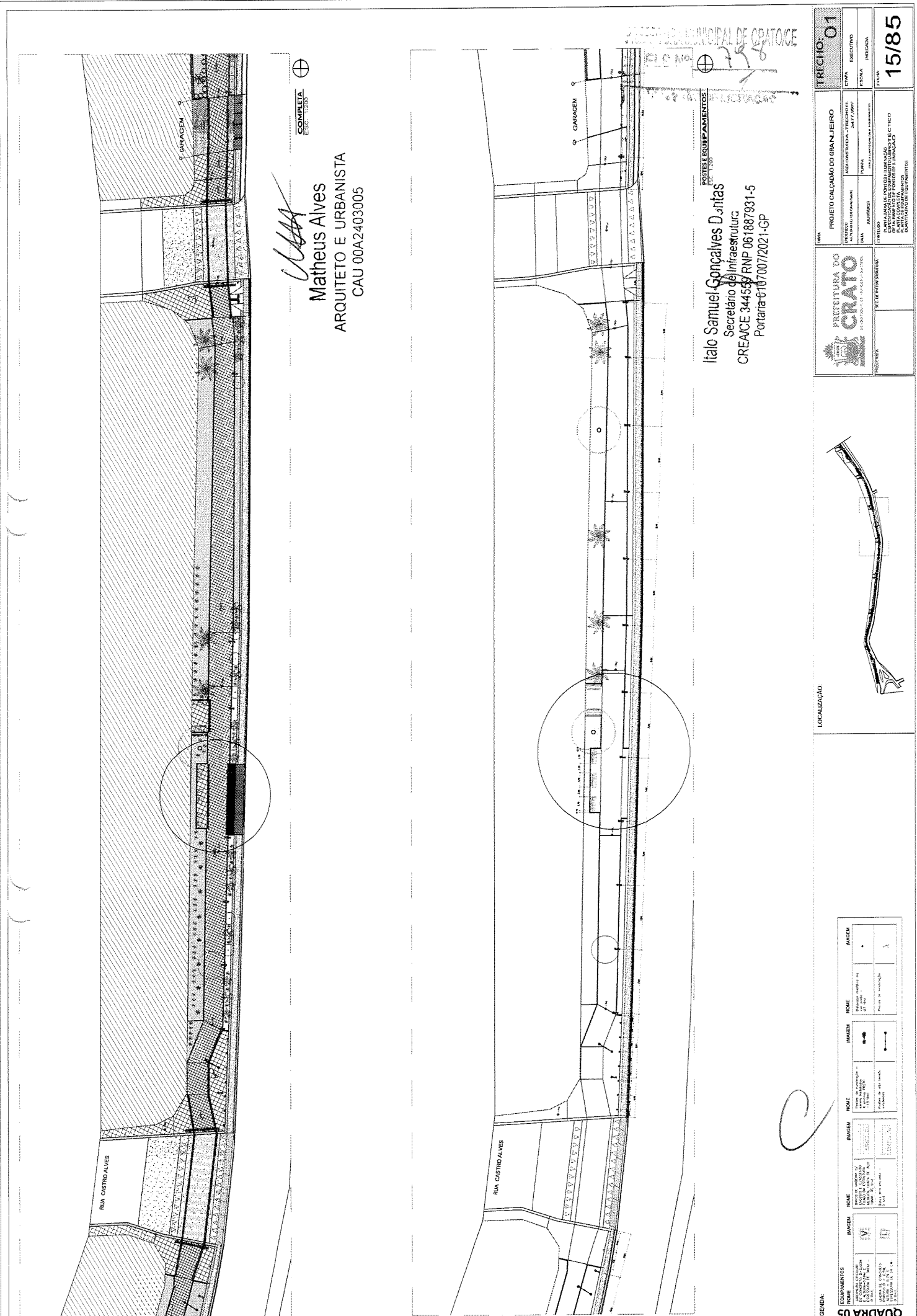
**LEGENDA DE CONTINHAÇÃO E DEMONSTRAÇÃO LOCAL**

TIPO	TIPO	TIPO	TIPO	TIPO	TIPO
---	---	---	---	---	---

PRETCHO: 01

SECRETARIA MUNICIPAL DE CRATOGE

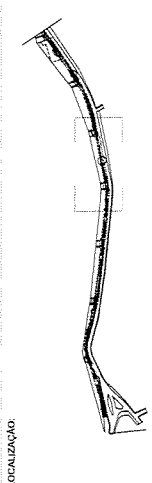
2020



*UMA*  
**Matheus Alves**  
 ARQUITETO E URBANISTA  
 CAU 00A2403005

**Italo Samuel Gonçalves Diniz**  
 Secretário de Infraestrutura  
 CREA-CE 344559/RNP 061887931-5  
 Portaria 01070072021-GP

PREFEITURA DO CRATO	
SECRETARIA DE INFRAESTRUTURA	
SECRETARIA DE URBANISMO	
SECRETARIA DE SANEAMENTO	
SECRETARIA DE TRÁFICO	
SECRETARIA DE TRANSPORTES	
SECRETARIA DE PLANEJAMENTO E POLÍTICA URBANA	
SECRETARIA DE PATRIMÔNIO CULTURAL	
SECRETARIA DE SAÚDE	
SECRETARIA DE SEGURANÇA PÚBLICA	
SECRETARIA DE EDUCAÇÃO	
SECRETARIA DE CULTURA	
SECRETARIA DE RECREIO E Lazer	
SECRETARIA DE MEIO AMBIENTE E PLANEJAMENTO	
SECRETARIA DE AGRICULTURA, Pecuária e Pesca	
SECRETARIA DE FOMENTO ECONÔMICO	
SECRETARIA DE EMPREGO, RENDIMENTO E PROTEÇÃO SOCIAL	
SECRETARIA DE HABITABILIDADE E SERVIÇOS COMUNITÁRIOS	
SECRETARIA DE DEFESA CONSUMIDOR	
SECRETARIA DE DEFESA DO CONSUMIDOR	
SECRETARIA DE DEFESA DO CONSUMIDOR	
SECRETARIA DE DEFESA DO CONSUMIDOR	
SECRETARIA DE DEFESA DO CONSUMIDOR	

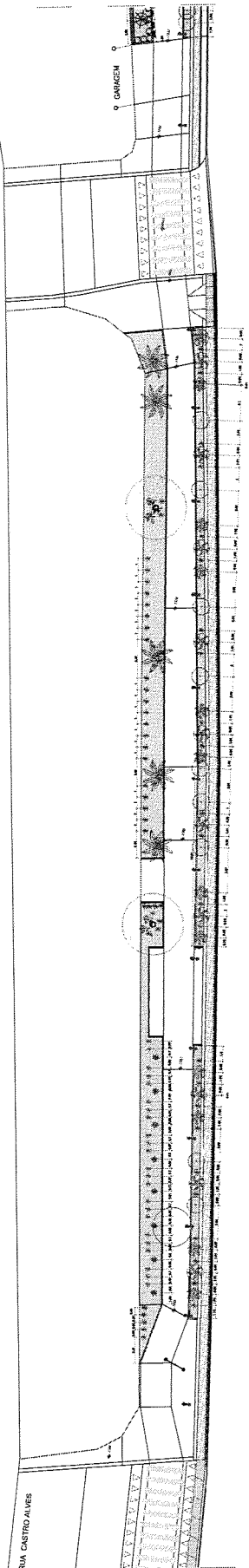



LOCALIZAÇÃO

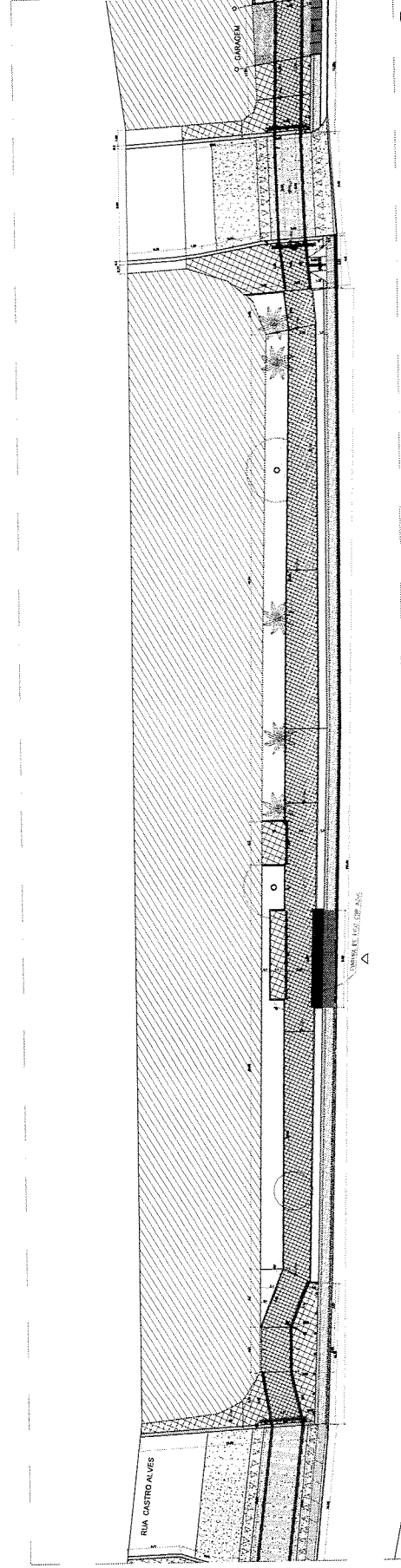
EQUIPAMENTOS	NOME	IMAGEM	IMAGEM	IMAGEM	IMAGEM	IMAGEM	IMAGEM	IMAGEM	IMAGEM
PROTEÇÃO DE CALÇADA		[Ícone]	[Ícone]	[Ícone]	[Ícone]	[Ícone]	[Ícone]	[Ícone]	[Ícone]
MOBILIÁRIO URBANO		[Ícone]	[Ícone]	[Ícone]	[Ícone]	[Ícone]	[Ícone]	[Ícone]	[Ícone]
PLANTIO DE VEGETAL		[Ícone]	[Ícone]	[Ícone]	[Ícone]	[Ícone]	[Ícone]	[Ícone]	[Ícone]
REDE DE DRENAGEM		[Ícone]	[Ícone]	[Ícone]	[Ícone]	[Ícone]	[Ícone]	[Ícone]	[Ícone]
REDE DE ABASTECIMENTO DE ÁGUA		[Ícone]	[Ícone]	[Ícone]	[Ícone]	[Ícone]	[Ícone]	[Ícone]	[Ícone]
REDE DE SANEAMENTO BÁSICO		[Ícone]	[Ícone]	[Ícone]	[Ícone]	[Ícone]	[Ícone]	[Ícone]	[Ícone]
REDE DE ENERGIA ELÉTRICA		[Ícone]	[Ícone]	[Ícone]	[Ícone]	[Ícone]	[Ícone]	[Ícone]	[Ícone]
REDE DE TELEFONIA		[Ícone]	[Ícone]	[Ícone]	[Ícone]	[Ícone]	[Ícone]	[Ícone]	[Ícone]
REDE DE GÁS		[Ícone]	[Ícone]	[Ícone]	[Ícone]	[Ícone]	[Ícone]	[Ícone]	[Ícone]

QUADRA 05

C



  
**Matheus Alves**  
 ARQUITETO E URBANISTA  
 CAU 00A2403005



**Planta Próse e Acessibilidade**  
 FIC. 1 - 2/01  
**Italo Samuel Gonçalves Dantas**  
 Secretário de Infraestrutura  
 CREA/CE 344559/RNP 061887931-5  
 Portaria DT07/007/2021-GP



**LEGENDA**  
VERIFICAÇÃO ARBÓREA  
REPRESENTAÇÃO / NOME QUANT. PORTE DIAM.

1	Arboreta	14 Unid.	1,2m	1,2m
2	Arboreta - 25x10x10x10	0 Unid.	0,20m	0,20m
3	Arboreta - 25x10x10x10	37 Unid.	0,20m	0,20m
4	Arboreta - 25x10x10x10	0 Unid.	0,20m	0,20m
5	Arboreta - 25x10x10x10	19 Unid.	1,2m	1,2m
6	Arboreta - 25x10x10x10	18 Unid.	1,2m	1,2m
7	Arboreta - 25x10x10x10	0 Unid.	0,20m	0,20m
8	Arboreta - 25x10x10x10	01 Unid.	1,2m	1,2m
9	Arboreta - 25x10x10x10	0 Unid.	0,20m	0,20m
10	Arboreta - 25x10x10x10	0 Unid.	0,20m	0,20m

**LEGENDA**  
FORMAÇÃO DE HERBÁCEAS E ARBUSTOS ATÉ 30 CM LOCAL

1	Gramíneas	0,20m	0,20m
2	Herbáceas	0,20m	0,20m
3	Arbustos	0,20m	0,20m
4	Arbustos	0,20m	0,20m

**LEGENDA**  
FORMAÇÃO DE HERBÁCEAS E ARBUSTOS ATÉ 30 CM LOCAL

1	Gramíneas	0,20m	0,20m
2	Herbáceas	0,20m	0,20m
3	Arbustos	0,20m	0,20m
4	Arbustos	0,20m	0,20m

**LEGENDA**  
FORMAÇÃO DE HERBÁCEAS E ARBUSTOS ATÉ 30 CM LOCAL

1	Gramíneas	0,20m	0,20m
2	Herbáceas	0,20m	0,20m
3	Arbustos	0,20m	0,20m
4	Arbustos	0,20m	0,20m

**LEGENDA**  
FORMAÇÃO DE HERBÁCEAS E ARBUSTOS ATÉ 30 CM LOCAL

1	Gramíneas	0,20m	0,20m
2	Herbáceas	0,20m	0,20m
3	Arbustos	0,20m	0,20m
4	Arbustos	0,20m	0,20m

**LEGENDA**  
FORMAÇÃO DE HERBÁCEAS E ARBUSTOS ATÉ 30 CM LOCAL

1	Gramíneas	0,20m	0,20m
2	Herbáceas	0,20m	0,20m
3	Arbustos	0,20m	0,20m
4	Arbustos	0,20m	0,20m

**LEGENDA**  
FORMAÇÃO DE HERBÁCEAS E ARBUSTOS ATÉ 30 CM LOCAL

1	Gramíneas	0,20m	0,20m
2	Herbáceas	0,20m	0,20m
3	Arbustos	0,20m	0,20m
4	Arbustos	0,20m	0,20m

**LEGENDA**  
FORMAÇÃO DE HERBÁCEAS E ARBUSTOS ATÉ 30 CM LOCAL

1	Gramíneas	0,20m	0,20m
2	Herbáceas	0,20m	0,20m
3	Arbustos	0,20m	0,20m
4	Arbustos	0,20m	0,20m

**LEGENDA**  
FORMAÇÃO DE HERBÁCEAS E ARBUSTOS ATÉ 30 CM LOCAL

1	Gramíneas	0,20m	0,20m
2	Herbáceas	0,20m	0,20m
3	Arbustos	0,20m	0,20m
4	Arbustos	0,20m	0,20m

**LEGENDA**  
FORMAÇÃO DE HERBÁCEAS E ARBUSTOS ATÉ 30 CM LOCAL

1	Gramíneas	0,20m	0,20m
2	Herbáceas	0,20m	0,20m
3	Arbustos	0,20m	0,20m
4	Arbustos	0,20m	0,20m

**LEGENDA**  
FORMAÇÃO DE HERBÁCEAS E ARBUSTOS ATÉ 30 CM LOCAL

1	Gramíneas	0,20m	0,20m
2	Herbáceas	0,20m	0,20m
3	Arbustos	0,20m	0,20m
4	Arbustos	0,20m	0,20m

**LEGENDA**  
FORMAÇÃO DE HERBÁCEAS E ARBUSTOS ATÉ 30 CM LOCAL

1	Gramíneas	0,20m	0,20m
2	Herbáceas	0,20m	0,20m
3	Arbustos	0,20m	0,20m
4	Arbustos	0,20m	0,20m

**LEGENDA**  
FORMAÇÃO DE HERBÁCEAS E ARBUSTOS ATÉ 30 CM LOCAL

1	Gramíneas	0,20m	0,20m
2	Herbáceas	0,20m	0,20m
3	Arbustos	0,20m	0,20m
4	Arbustos	0,20m	0,20m

**LEGENDA**  
FORMAÇÃO DE HERBÁCEAS E ARBUSTOS ATÉ 30 CM LOCAL

1	Gramíneas	0,20m	0,20m
2	Herbáceas	0,20m	0,20m
3	Arbustos	0,20m	0,20m
4	Arbustos	0,20m	0,20m

**LEGENDA**  
FORMAÇÃO DE HERBÁCEAS E ARBUSTOS ATÉ 30 CM LOCAL

1	Gramíneas	0,20m	0,20m
2	Herbáceas	0,20m	0,20m
3	Arbustos	0,20m	0,20m
4	Arbustos	0,20m	0,20m

**LEGENDA**  
FORMAÇÃO DE HERBÁCEAS E ARBUSTOS ATÉ 30 CM LOCAL

1	Gramíneas	0,20m	0,20m
2	Herbáceas	0,20m	0,20m
3	Arbustos	0,20m	0,20m
4	Arbustos	0,20m	0,20m

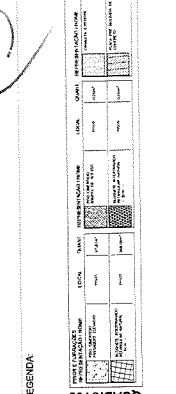
**LEGENDA**  
FORMAÇÃO DE HERBÁCEAS E ARBUSTOS ATÉ 30 CM LOCAL

1	Gramíneas	0,20m	0,20m
2	Herbáceas	0,20m	0,20m
3	Arbustos	0,20m	0,20m
4	Arbustos	0,20m	0,20m

**LEGENDA**  
FORMAÇÃO DE HERBÁCEAS E ARBUSTOS ATÉ 30 CM LOCAL

1	Gramíneas	0,20m	0,20m
2	Herbáceas	0,20m	0,20m
3	Arbustos	0,20m	0,20m
4	Arbustos	0,20m	0,20m

**LOCALIZAÇÃO:**



**TRECHO: 01**

PROJETO CALÇADO DO BRANQUEIRO

ARQUITETO: MATHEUS ALVES

EMPRESA: MATHEUS ALVES ARQUITETO E URBANISTA

DATA: 16/85

PROJETO: CALÇADO DO BRANQUEIRO

LOCALIZAÇÃO: RUA CASTRO ALVES, CRATO - CE

PROJETO: CALÇADO DO BRANQUEIRO

LOCALIZAÇÃO: RUA CASTRO ALVES, CRATO - CE

**QUADRA 05**

PROJETO: CALÇADO DO BRANQUEIRO

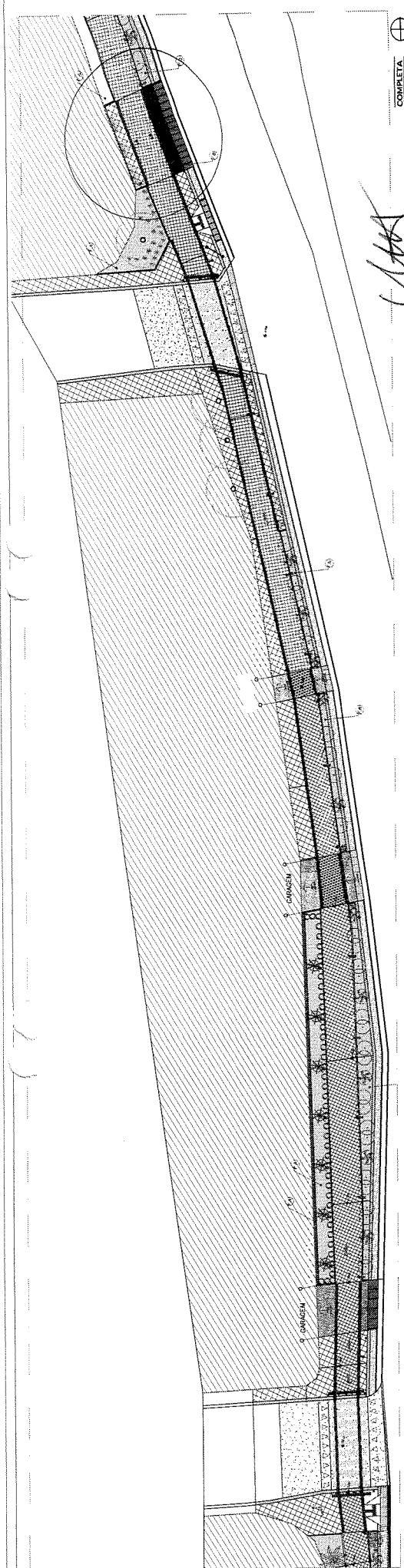
LOCALIZAÇÃO: RUA CASTRO ALVES, CRATO - CE


PROJETO: CALÇADO DO BRANQUEIRO

LOCALIZAÇÃO: RUA CASTRO ALVES, CRATO - CE

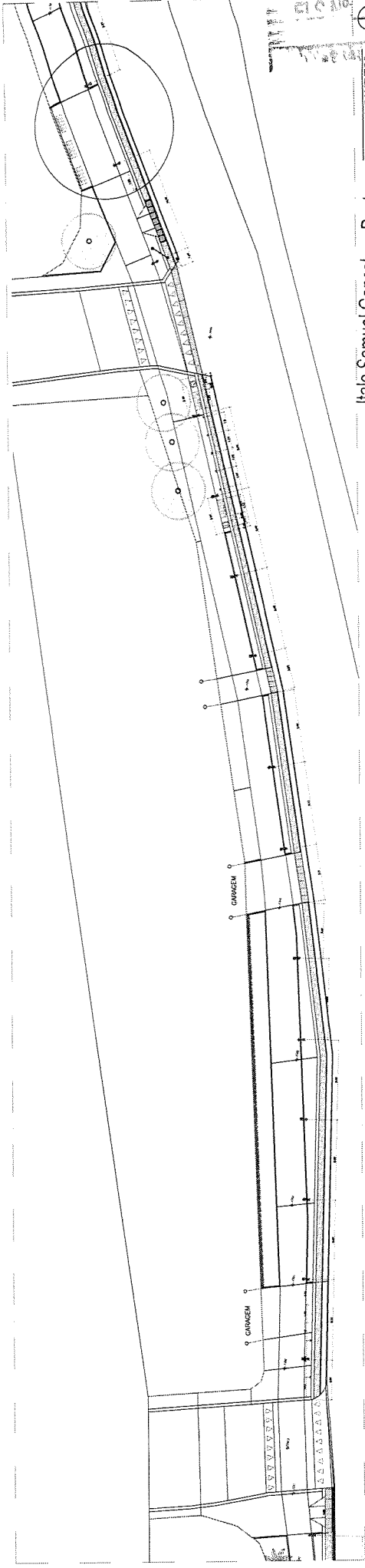






  
**Matheus Aives**  
 ARQUITETO E URBANISTA  
 CAU 00A2403005


COMPLETA  
 100%









**Italo Samuel Gonçalves Dantas**  
 Secretário de Infraestrutura  
 CREA/CE 344559 RNP 061887931-5  
 Portaria-01070072021-GP

PREFEITURA MUNICIPAL DE CRATO/CE  
 801

POSTES E EQUIPAMENTOS  
 Escala: 1:100

 PREFEITURA DO <b>CRATO</b> <small>SECRETARIA DE INFRAESTRUTURA</small>	PROJETO CALÇADO DO GRANJEIRO	<b>TRECHO 01</b>
	DATA: 10/01/2021 PROJETO: 00A2403005 DATA: 10/01/2021	ESCALA: EXECUTIVO ESCALA: 1:100
PROJETO: 00A2403005 DATA: 10/01/2021	PROJETO: 00A2403005 DATA: 10/01/2021	PROJETO: 00A2403005 DATA: 10/01/2021

LOCALIZAÇÃO:

LEGENDA	IMAGEM	NOME	IMAGEM	NOME	IMAGEM	NOME
		PAVIMENTO EM CONCRETO 15x15x8cm				PAVIMENTO EM CONCRETO 15x15x8cm
		PAVIMENTO EM CONCRETO 15x15x8cm				PAVIMENTO EM CONCRETO 15x15x8cm
		PAVIMENTO EM CONCRETO 15x15x8cm				PAVIMENTO EM CONCRETO 15x15x8cm



LEGENDA

VEGETAÇÃO ARBUSTIVA	REPRESENTAÇÃO / NOME	QUANT. PORTE DÁRM.
g	...	0 Unid. 1,7m 1,7m
h	...	10 Unid. 0,5m 0,5m
i	...	12 Unid. 0,5m 0,5m
j	...	0 Unid. 0,5m 0,5m
k	...	0 Unid. 1,2m 3,0m
l	...	0 Unid. 1,2m 1,5m
m	...	42 Unid. 0,5m 1,0m
n	...	0 Unid. 1,0m 1,0m
o	...	0 Unid. 0,5m 1,0m

FORMAS DE FUNDAÇÃO E ABRUSTOS DE SOLO

FORMAS DE FUNDAÇÃO E ABRUSTOS DE SOLO	REPRESENTAÇÃO / NOME	QUANT. PORTE DÁRM.
PA	...	71,27m <sup>2</sup>
PB	...	...
PC	...	...
PD	...	...
PE	...	...
PF	...	...
PG	...	...

LEGENDA DE ESPÉCIES ARBÓREAS

ESPÉCIES ARBÓREAS	REPRESENTAÇÃO / NOME	QUANT. PORTE DÁRM.
1	...	0 Unid. 1,2m 1,0m
2	...	18 Unid. 1,2m 1,0m
3	...	0 Unid. 1,2m 1,0m
4	...	0 Unid. 1,2m 1,0m
5	...	0 Unid. 1,2m 1,0m
6	...	0 Unid. 1,2m 1,0m

LEGENDA DE ESPÉCIES ARBÓREAS

ESPÉCIES ARBÓREAS	REPRESENTAÇÃO / NOME	QUANT. PORTE DÁRM.
7	...	0 Unid. 3m 2,0m
8	...	18 Unid. 1,0m 1,0m
9	...	0 Unid. 2m 2m
10	...	11 Unid. 1,0m 1,0m
11	...	0 Unid. 1,0m 1,0m
12	...	0 Unid. 1,0m 1,0m
13	...	0 Unid. 1,0m 1,0m



PLANTA PISO E ACESSIBILIDADE

Italo Samuel Gonçalves Dantas  
 Secretário de Infraestrutura  
 CREA/CE 344559/RNP 061887931-5  
 Portaria 0117/2021-GP

**QUADRA 06**

LOCALIZAÇÃO

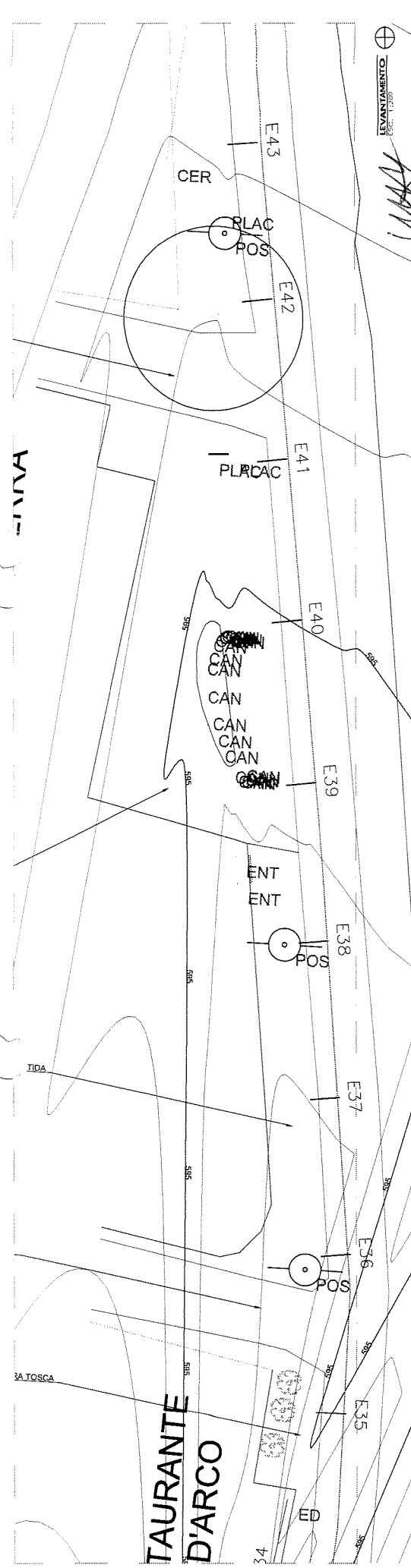
PROJETO CALÇADO DO GRAN JEIRO	PROJETO Nº	01
PROJETO DE PAVIMENTAÇÃO	ETAPA	DESENIADO
PROJETO DE PAVIMENTAÇÃO	FECHA	INDICADA
PROJETO DE PAVIMENTAÇÃO	PROJETA	INDICADA

19/85

**PREFEITURA DO CRATO**

SECRETARIA MUNICIPAL DE INFRAESTRUTURA

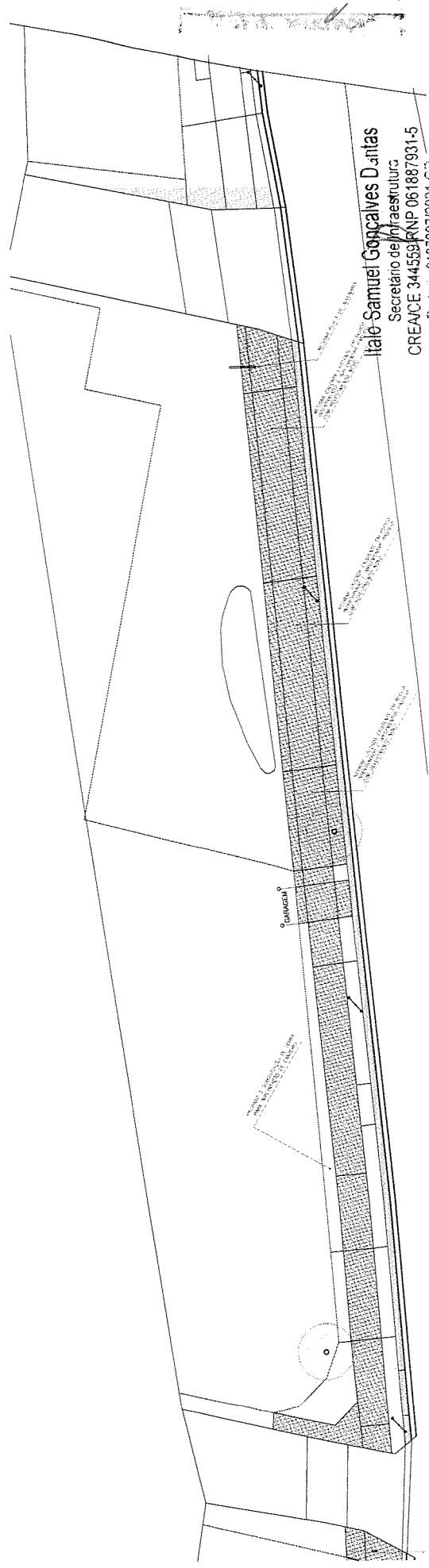
19/85



LEVANTAMENTO  
E.C. 12/200

*Matheus Alves*  
Matheus Alves  
ARQUITETO E URBANISTA  
CAU 00A2403005

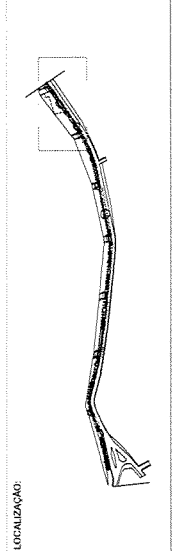
LEGENDA DE ITENS		CURVAS DE NIVEL 1m/1m	
EO	ESCALAS		CURVA CONVEXA
			CURVA CONCAVA
	MANHOLE		MANHOLE
	MANHOLE COBERTO		MANHOLE COBERTO
	MANHOLE COBERTO 'E'		MANHOLE COBERTO 'E'
	MANHOLE COBERTO 'P'		MANHOLE COBERTO 'P'
	MANHOLE COBERTO 'S'		MANHOLE COBERTO 'S'
	MANHOLE COBERTO 'C'		MANHOLE COBERTO 'C'
	MANHOLE COBERTO 'L'		MANHOLE COBERTO 'L'
	MANHOLE COBERTO 'O'		MANHOLE COBERTO 'O'
	MANHOLE COBERTO 'R'		MANHOLE COBERTO 'R'
	MANHOLE COBERTO 'T'		MANHOLE COBERTO 'T'
	MANHOLE COBERTO 'B'		MANHOLE COBERTO 'B'
	MANHOLE COBERTO 'N'		MANHOLE COBERTO 'N'
	MANHOLE COBERTO 'D'		MANHOLE COBERTO 'D'
	MANHOLE COBERTO 'M'		MANHOLE COBERTO 'M'
	MANHOLE COBERTO 'A'		MANHOLE COBERTO 'A'
	MANHOLE COBERTO 'J'		MANHOLE COBERTO 'J'
	MANHOLE COBERTO 'K'		MANHOLE COBERTO 'K'
	MANHOLE COBERTO 'L'		MANHOLE COBERTO 'L'
	MANHOLE COBERTO 'M'		MANHOLE COBERTO 'M'
	MANHOLE COBERTO 'N'		MANHOLE COBERTO 'N'
	MANHOLE COBERTO 'O'		MANHOLE COBERTO 'O'
	MANHOLE COBERTO 'P'		MANHOLE COBERTO 'P'
	MANHOLE COBERTO 'Q'		MANHOLE COBERTO 'Q'
	MANHOLE COBERTO 'R'		MANHOLE COBERTO 'R'
	MANHOLE COBERTO 'S'		MANHOLE COBERTO 'S'
	MANHOLE COBERTO 'T'		MANHOLE COBERTO 'T'
	MANHOLE COBERTO 'U'		MANHOLE COBERTO 'U'
	MANHOLE COBERTO 'V'		MANHOLE COBERTO 'V'
	MANHOLE COBERTO 'W'		MANHOLE COBERTO 'W'
	MANHOLE COBERTO 'X'		MANHOLE COBERTO 'X'
	MANHOLE COBERTO 'Y'		MANHOLE COBERTO 'Y'
	MANHOLE COBERTO 'Z'		MANHOLE COBERTO 'Z'



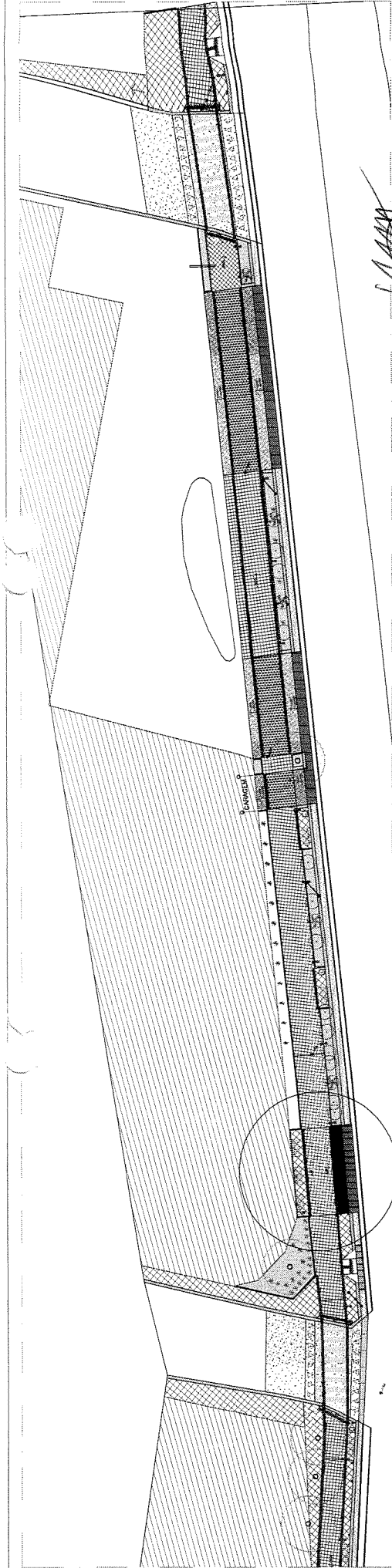
Italo Samuel Gonçalves Dantas  
Secretário de Infraestrutura  
CREANCE 344559/RNP 061887931-5  
Portaria 01070072021-GP


POSTES E EQUIPAMENTOS  
E.C. 12/200

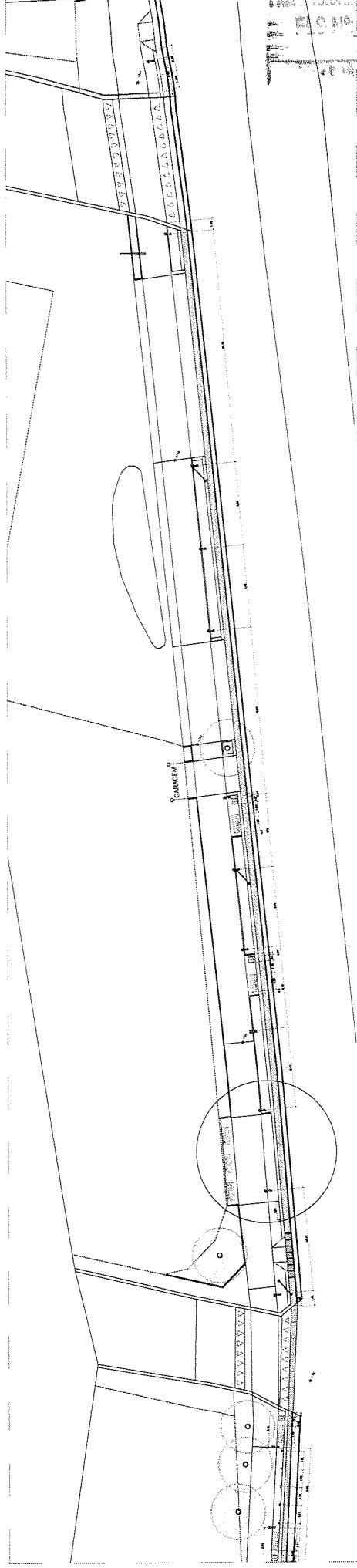
PREFEITURA DO CRATO		PROJETO CALÇADO DO GRANJEIRO		TRECHO: 01	
NUMERO DO PROJETO	DATA	NUMERO DO PROJETO	DATA	ETAPA	ELEGITIVO
10.001.000-10	04/12/2021	10.001.000-10	04/12/2021	PLANO	PROJETAÇÃO
10.001.000-10	04/12/2021	10.001.000-10	04/12/2021	PLANO	PROJETAÇÃO
10.001.000-10	04/12/2021	10.001.000-10	04/12/2021	PLANO	PROJETAÇÃO



LEGENDA				QUADRA 07			
	ALCANTARAL		ALCANTARAL		ALCANTARAL		ALCANTARAL
	ALCANTARAL		ALCANTARAL		ALCANTARAL		ALCANTARAL
	ALCANTARAL		ALCANTARAL		ALCANTARAL		ALCANTARAL






  
**Matheus Alves**  
**ARQUITETO E URBANISTA**  
**CAU 00A2403005**

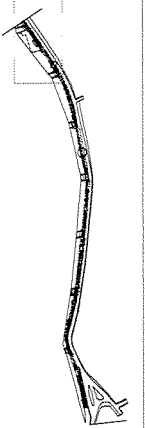


PREFEITURA MUNICIPAL DE CRATO/CE  
 Nº 804  
 804


**Italo Samuel Gonçalves Damás**  
 Secretário de Infraestrutura  
 CREA/CE 34.455-RNP 061887931-5  
 Portaria 0107007/2021-GP



LEGENDA		LOCALIZAÇÃO			
<b>QUADRA 06</b> EQUIPAMENTOS NOME: PROPOSTA DE LOCALIZAÇÃO Nº: DATA: FOLHA Nº: Nº DE COTACÃO: Nº DE PROJETO: Nº DE VOTO: Nº DE LICENÇA:	IMAGEM: 	NOME: Nº: DATA: FOLHA Nº: Nº DE COTACÃO: Nº DE PROJETO: Nº DE VOTO: Nº DE LICENÇA:	IMAGEM: 	NOME: Nº: DATA: FOLHA Nº: Nº DE COTACÃO: Nº DE PROJETO: Nº DE VOTO: Nº DE LICENÇA:	IMAGEM: 

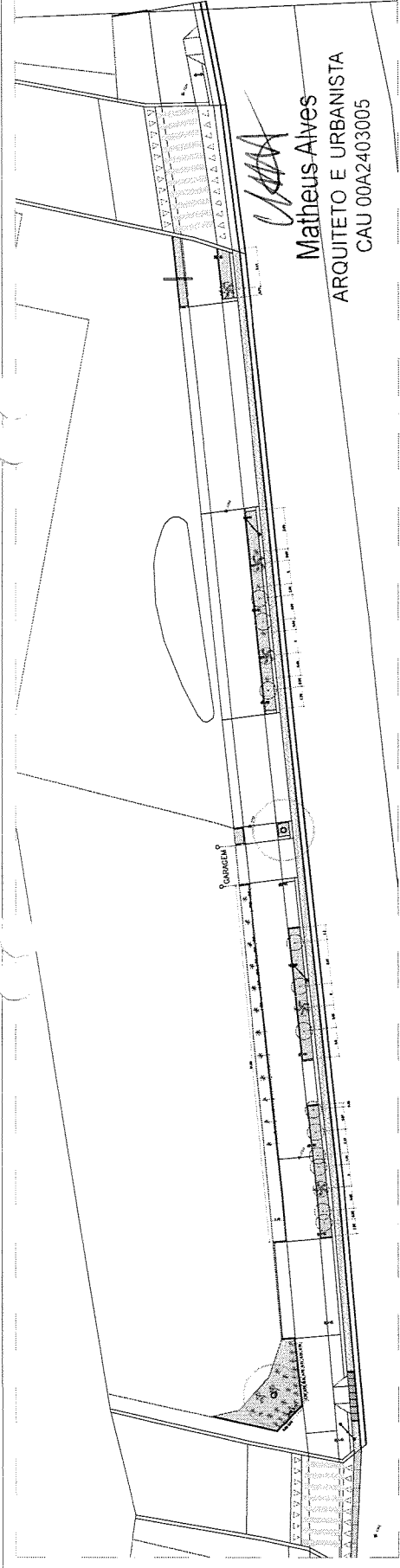


LOCALIZAÇÃO

  
 PREFEITURA DO  
**CRATO**  
 SECRETARIA DE INFRAESTRUTURA  
 Nº 804 - RUA DR. JOSÉ CAVALCANTE

PROJETO CALÇADO DO GRANLEIRO		TRECHO: <b>01</b>
Nº DA AUTORIZAÇÃO: Nº DA LICENÇA: Nº DE VOTO: Nº DE LICENÇA:	Nº DA AUTORIZAÇÃO: Nº DA LICENÇA: Nº DE VOTO: Nº DE LICENÇA:	Nº DA AUTORIZAÇÃO: Nº DA LICENÇA: Nº DE VOTO: Nº DE LICENÇA:
Nº DA AUTORIZAÇÃO: Nº DA LICENÇA: Nº DE VOTO: Nº DE LICENÇA:	Nº DA AUTORIZAÇÃO: Nº DA LICENÇA: Nº DE VOTO: Nº DE LICENÇA:	Nº DA AUTORIZAÇÃO: Nº DA LICENÇA: Nº DE VOTO: Nº DE LICENÇA:

21/85



PAISAGISMO  
ESC. 1:200

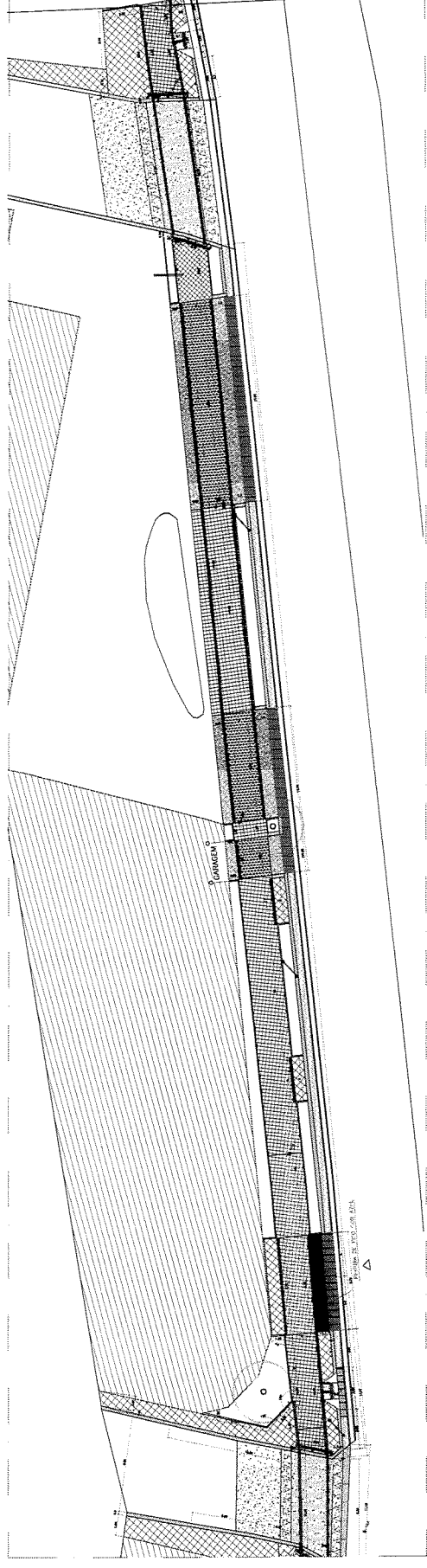


**LEGENDA**  
VERIFICAÇÃO ARBITRÁRIA  
REPRESENTAÇÃO / NOME

QUANT. PORTE DIM.	QUANT. PORTE DIM.
10 Ind. 1,2m	10 Ind. 1,2m
0 Ind. 1,0m	0 Ind. 1,0m
0 Ind. 0,8m	0 Ind. 0,8m
0 Ind. 0,6m	0 Ind. 0,6m
0 Ind. 0,4m	0 Ind. 0,4m
0 Ind. 0,2m	0 Ind. 0,2m
0 Ind. 0,1m	0 Ind. 0,1m
0 Ind. 0,05m	0 Ind. 0,05m
0 Ind. 0,02m	0 Ind. 0,02m
0 Ind. 0,01m	0 Ind. 0,01m

**FORRONS, REBRASAS E ANELADOS DO C/M LOCAL**

REPRESENTAÇÃO / NOME	QUANT.	FORRÃO	REBRASA	ANELADO
F.A.	0 Ind.	FORRÃO		
R.M.	0 Ind.	REBRASA		
F.C.	0 Ind.	FORRÃO		
F.L.	0 Ind.	FORRÃO		
F.E.	0 Ind.	FORRÃO		
F.F.	0 Ind.	FORRÃO		



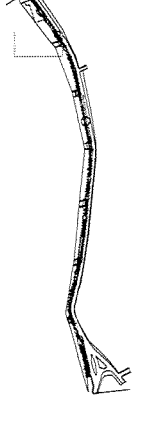
PLANTA PISOS E ACESSIBILIDADE  
ESC. 1:200  
Matheus Alves  
Secretaria de Infraestrutura  
CREA/CE 344355 RNP 061887931-5  
Portaria D107007/2021-GP

**LEGENDA DE ESPÉCIES ARBÓREAS**  
VERIFICAÇÃO PLANIMÉTRICA E ASSEMBLADAS  
REPRESENTAÇÃO / NOME

QUANT.	FORRÃO	REBRASA	ANELADO
0 Ind.	FORRÃO		
0 Ind.	FORRÃO		
0 Ind.	FORRÃO		
0 Ind.	FORRÃO		
0 Ind.	FORRÃO		

9

LOCALIZAÇÃO:



**LEGENDA**

TIPO DE TELA	TÍTULO	DATA	DESIGNADOR	PROJ. EXECUTIVO	PROJ. ARQUITETÔNICO	PROJ. DE ARQUITETURA	PROJ. DE PAISAGISMO	PROJ. DE INTERIORES	PROJ. DE MOBILIDADE	PROJ. DE INFRAESTRUTURA
...	...	...	...	...	...	...	...	...	...	...

**PROJETO CRIAÇÃO DO GRANIEIRO**

TIPO DE TELA	TÍTULO	DATA	DESIGNADOR	PROJ. EXECUTIVO	PROJ. ARQUITETÔNICO	PROJ. DE ARQUITETURA	PROJ. DE PAISAGISMO	PROJ. DE INTERIORES	PROJ. DE MOBILIDADE	PROJ. DE INFRAESTRUTURA
...	...	...	...	...	...	...	...	...	...	...

**PREFETURA MUNICIPAL DE CRATO**  
RUA GONÇALVES DASILVA S/Nº - CRATO - CE  
CREA/CE 344355 RNP 061887931-5  
Portaria D107007/2021-GP

**TRECHO: 01**

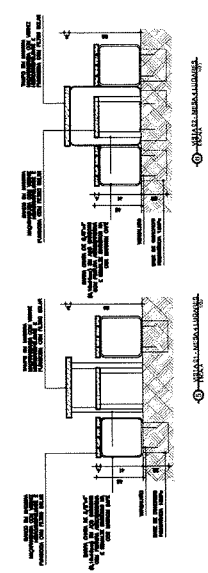
**QUADRA 07**

EXECUTIVO

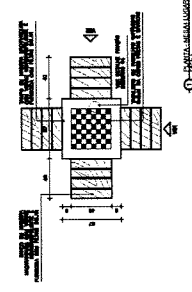
**22/85**



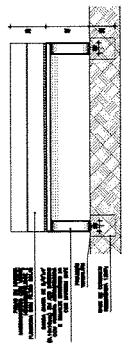
  
**Matheus Alves**  
 ARQUITETO E URBANISTA  
 CAU 00A2403.005



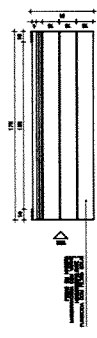
④ - DET. DE ALVENARIA



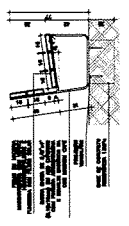
④ - DET. DE ALVENARIA



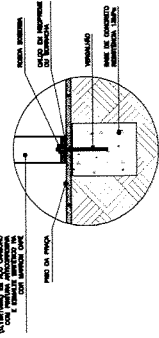
④ - DET. DE ALVENARIA



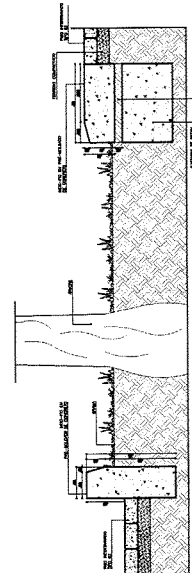
④ - DET. DE ALVENARIA



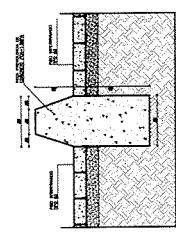
④ - DET. DE ALVENARIA



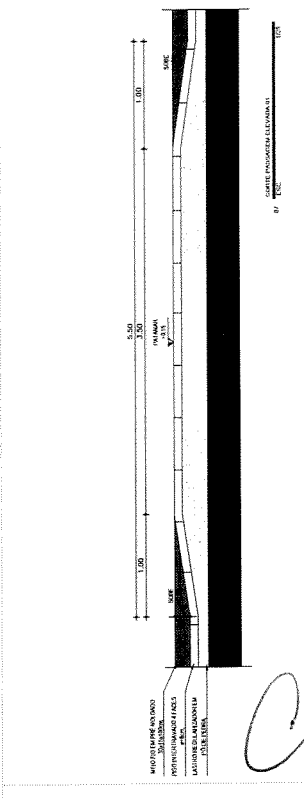
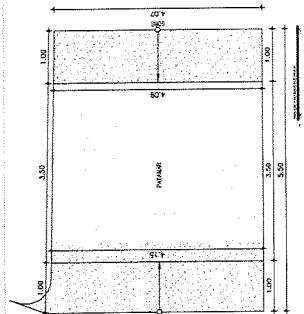
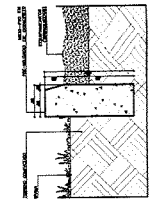
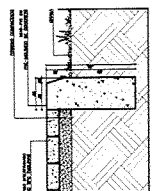
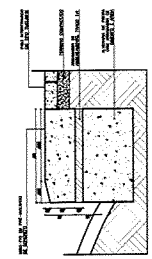
④ - DET. DE ALVENARIA



④ - CORT. AA  
ESCALA 1/15


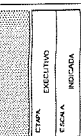


⑤ - DET. ESBARRO DE VEICULOS  
ESCALA 1/15

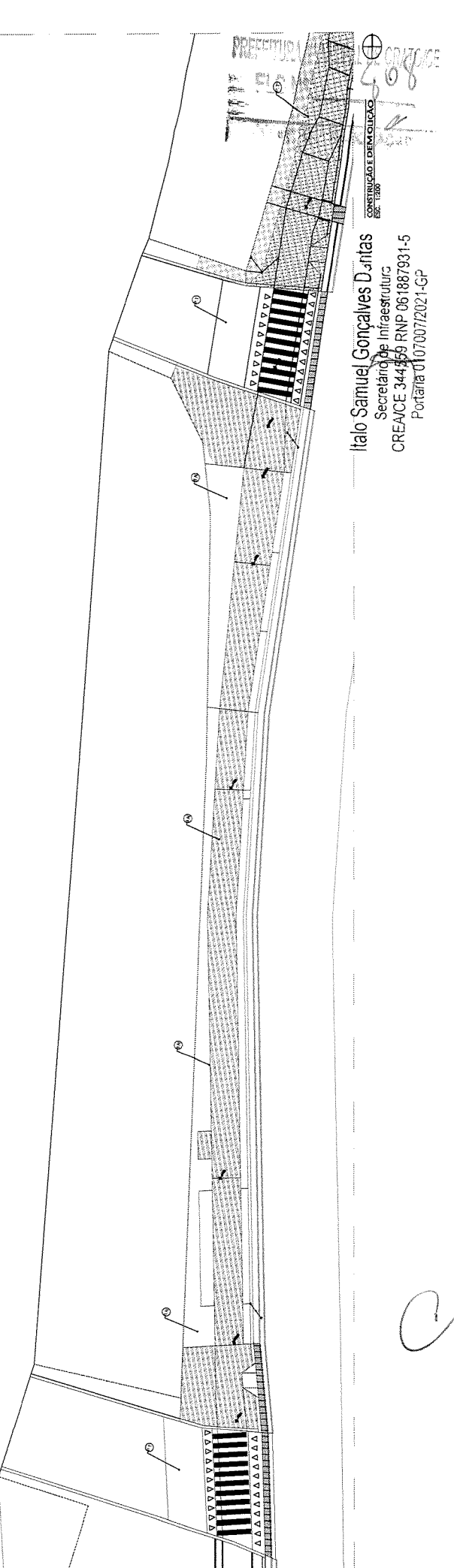
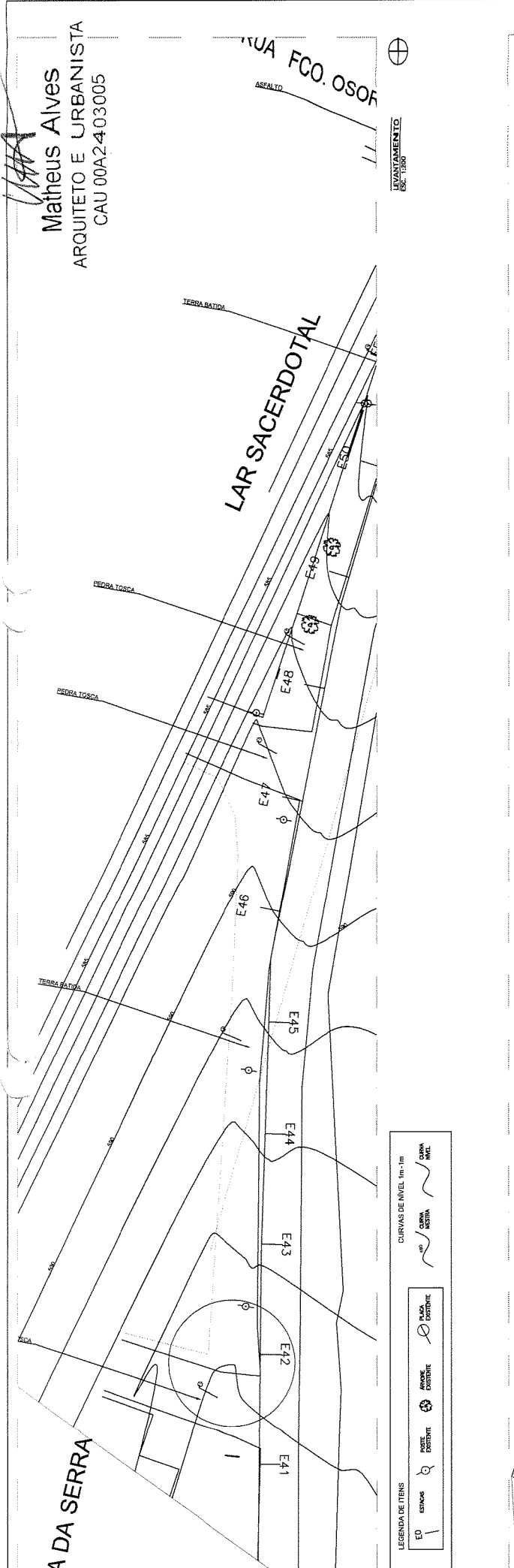


PREFEITURA MUNICIPAL DE CRATOICE  
 ELONAO 802

Italo Samuel Gonçalves Dantas  
 Secretário de Infraestrutura  
 CREA/CE 344559/RNP 061887931-5  
 Portaria 01/07/2007/2021-GP

			
PROJETO CALÇADO DO GRANJEIRO		ETAPA	EXECUTIVO
PERÍODO DE VALIDADE	INDEFINIDA	ESCALA	INDICADA
DATA	24/10/2023	FOLHA	24/85
RUA DE ESTABILIZAÇÃO		RUA DE ESTABILIZAÇÃO	
CONTÉUDO: PROJETO DE CALÇADO DE VEÍCULOS PARA O LOTE 10 DO QUADRA 01 DO LOTEAMENTO DE ESTABILIZAÇÃO DO LOTEAMENTO DE ESTABILIZAÇÃO			





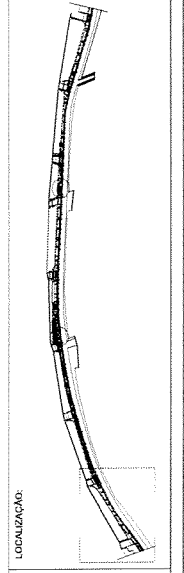
**Matheus Alves**  
ARQUITETO E URBANISTA  
CAU 00A24-03005

**QUADRA 08**  
FRENTE: 02  
25/85

PROJETO CALÇADO DO GRANJEIRO	
TÍTULO	PROJETO DE CALÇADO
DATA	15/08/2021
PROJETADE	MATHEUS ALVES
ESCALA	1:50
TIPO	EXECUTIVO
FECHA	15/08/2021

**PREFEITURA DO CRATO**  
SECRETARIA DE INFRAESTRUTURA

ITULO Samuel Gonçalves Dantas  
Secretaria de Infraestrutura  
CREA/CE 344.559 RNP 061887931-5  
Portaria 0107007/2021-GP



**LEGENDA DE ITENS**


	ESPAÇO
	PISTA DE CORRIDORES
	ÁREA DE CORRIDORES
	PÁTIO DE CORRIDORES
	CURVAS DE NÍVEL 1m - 1m
	PAREDES DE CONTORNO
	PAREDES DE CONTORNO COM ÁREA

**LEGENDA**

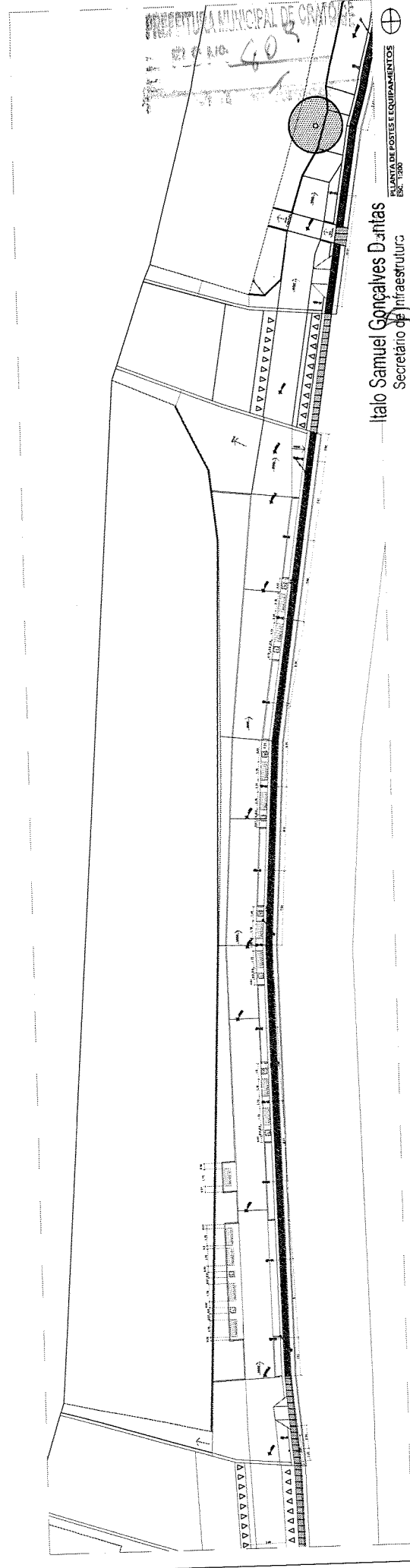
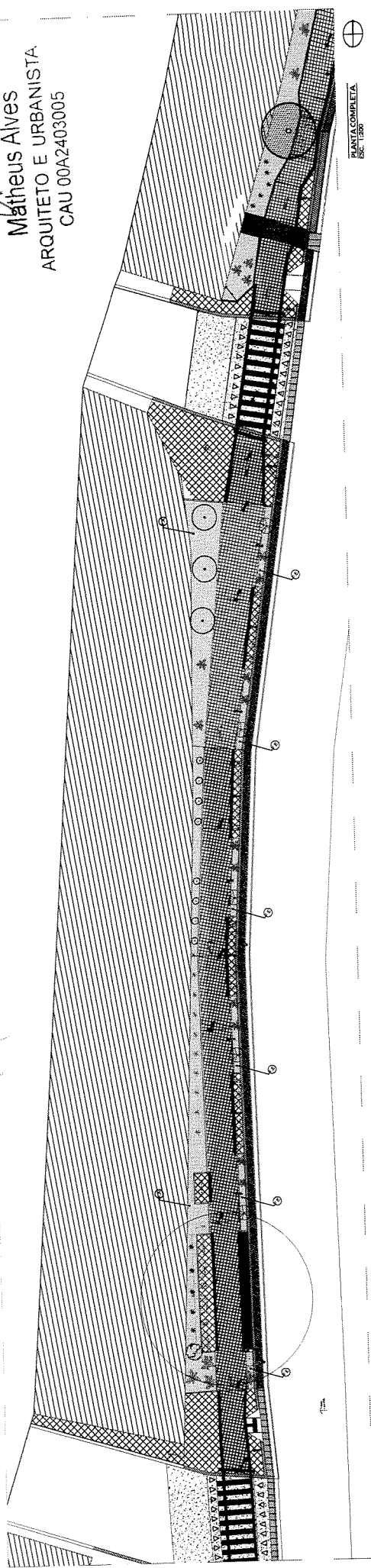
CONSTRUÇÃO E DEMOLIÇÃO	LOCAL	QUANTO	TIPO DE PISO DESTINADO
	POSO	0,00m <sup>2</sup>	POSO
	POSO	431,25m <sup>2</sup>	POSO

TIPO DE PISO DESTINADO	ÁREA (m <sup>2</sup> )
POSO	0,00m <sup>2</sup>
POSO	431,25m <sup>2</sup>

  
**Matheus Alves**  
 ARQUITETO E URBANISTA  
 CAU 00A2403005

PLANTA COMPLETA  
 ESC. 1:500



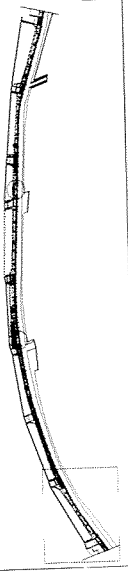
**Italo Samuel Gonçalves Dantas**  
 Secretário de Infraestrutura  
 CREACE 344559/RNP 061887931-5  
 Portaria 010/2021-GP

PLANTA DE POSTES E EQUIPAMENTOS  
 ESC. 1:500

LEGENDA:

EQUIPAMENTOS	NOVA	NOVA	NOVA	NOVA	NOVA	NOVA	NOVA
NOME: ... MATERIAL: ... QUANTIDADE: ... OBS: ...	NOME: ... MATERIAL: ... QUANTIDADE: ... OBS: ...	NOME: ... MATERIAL: ... QUANTIDADE: ... OBS: ...	NOME: ... MATERIAL: ... QUANTIDADE: ... OBS: ...	NOME: ... MATERIAL: ... QUANTIDADE: ... OBS: ...	NOME: ... MATERIAL: ... QUANTIDADE: ... OBS: ...	NOME: ... MATERIAL: ... QUANTIDADE: ... OBS: ...	NOME: ... MATERIAL: ... QUANTIDADE: ... OBS: ...

LOCALIZAÇÃO:



<b>PREFEITURA DO CRATO</b> SECRETARIA DE INFRAESTRUTURA		PROJETO CALÇADO DO GRANJEIRO	
NOME: ... FUNÇÃO: ...	NOME: ... FUNÇÃO: ...	NOME: ... FUNÇÃO: ...	NOME: ... FUNÇÃO: ...
LOCALIZAÇÃO: ...		ESCALA: ...	
DATA: ...		Nº: 26185	

QUADRA 08

LEGENDA

VERIFICAÇÃO ANISOTRÓFICA DE PENETRAÇÃO DE VIBRAÇÕES

TIPO DE VIBRAÇÃO	QUANT.	MODELO	VALOR
Vertical	0	1.00m	0.00m
Horizontal	0	1.00m	0.00m
Rotacional	0	1.00m	0.00m
Vertical	0	1.00m	0.00m
Horizontal	0	1.00m	0.00m
Rotacional	0	1.00m	0.00m
Vertical	0	1.00m	0.00m
Horizontal	0	1.00m	0.00m
Rotacional	0	1.00m	0.00m
Vertical	0	1.00m	0.00m
Horizontal	0	1.00m	0.00m
Rotacional	0	1.00m	0.00m
Vertical	0	1.00m	0.00m
Horizontal	0	1.00m	0.00m
Rotacional	0	1.00m	0.00m
Vertical	0	1.00m	0.00m
Horizontal	0	1.00m	0.00m
Rotacional	0	1.00m	0.00m
Vertical	0	1.00m	0.00m
Horizontal	0	1.00m	0.00m
Rotacional	0	1.00m	0.00m
Vertical	0	1.00m	0.00m
Horizontal	0	1.00m	0.00m
Rotacional	0	1.00m	0.00m
Vertical	0	1.00m	0.00m
Horizontal	0	1.00m	0.00m
Rotacional	0	1.00m	0.00m
Vertical	0	1.00m	0.00m
Horizontal	0	1.00m	0.00m
Rotacional	0	1.00m	0.00m

VERIFICAÇÃO ANISOTRÓFICA DE PENETRAÇÃO DE VIBRAÇÕES

TIPO DE VIBRAÇÃO	QUANT.	MODELO	VALOR
Vertical	0	1.00m	0.00m
Horizontal	0	1.00m	0.00m
Rotacional	0	1.00m	0.00m
Vertical	0	1.00m	0.00m
Horizontal	0	1.00m	0.00m
Rotacional	0	1.00m	0.00m
Vertical	0	1.00m	0.00m
Horizontal	0	1.00m	0.00m
Rotacional	0	1.00m	0.00m
Vertical	0	1.00m	0.00m
Horizontal	0	1.00m	0.00m
Rotacional	0	1.00m	0.00m
Vertical	0	1.00m	0.00m
Horizontal	0	1.00m	0.00m
Rotacional	0	1.00m	0.00m
Vertical	0	1.00m	0.00m
Horizontal	0	1.00m	0.00m
Rotacional	0	1.00m	0.00m
Vertical	0	1.00m	0.00m
Horizontal	0	1.00m	0.00m
Rotacional	0	1.00m	0.00m
Vertical	0	1.00m	0.00m
Horizontal	0	1.00m	0.00m
Rotacional	0	1.00m	0.00m

LEGENDA DE ESPÉCIES ARBÓREAS

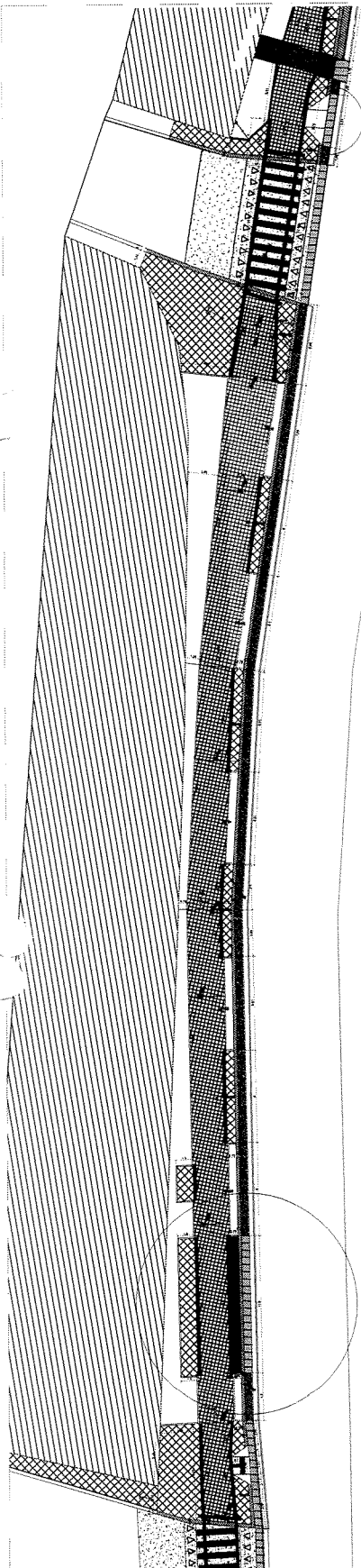
VERIFICAÇÃO ANISOTRÓFICA DE PENETRAÇÃO DE VIBRAÇÕES


TIPO DE VIBRAÇÃO	QUANT.	MODELO	VALOR
Vertical	0	1.00m	0.00m
Horizontal	0	1.00m	0.00m
Rotacional	0	1.00m	0.00m
Vertical	0	1.00m	0.00m
Horizontal	0	1.00m	0.00m
Rotacional	0	1.00m	0.00m
Vertical	0	1.00m	0.00m
Horizontal	0	1.00m	0.00m
Rotacional	0	1.00m	0.00m
Vertical	0	1.00m	0.00m
Horizontal	0	1.00m	0.00m
Rotacional	0	1.00m	0.00m
Vertical	0	1.00m	0.00m
Horizontal	0	1.00m	0.00m
Rotacional	0	1.00m	0.00m
Vertical	0	1.00m	0.00m
Horizontal	0	1.00m	0.00m
Rotacional	0	1.00m	0.00m
Vertical	0	1.00m	0.00m
Horizontal	0	1.00m	0.00m
Rotacional	0	1.00m	0.00m

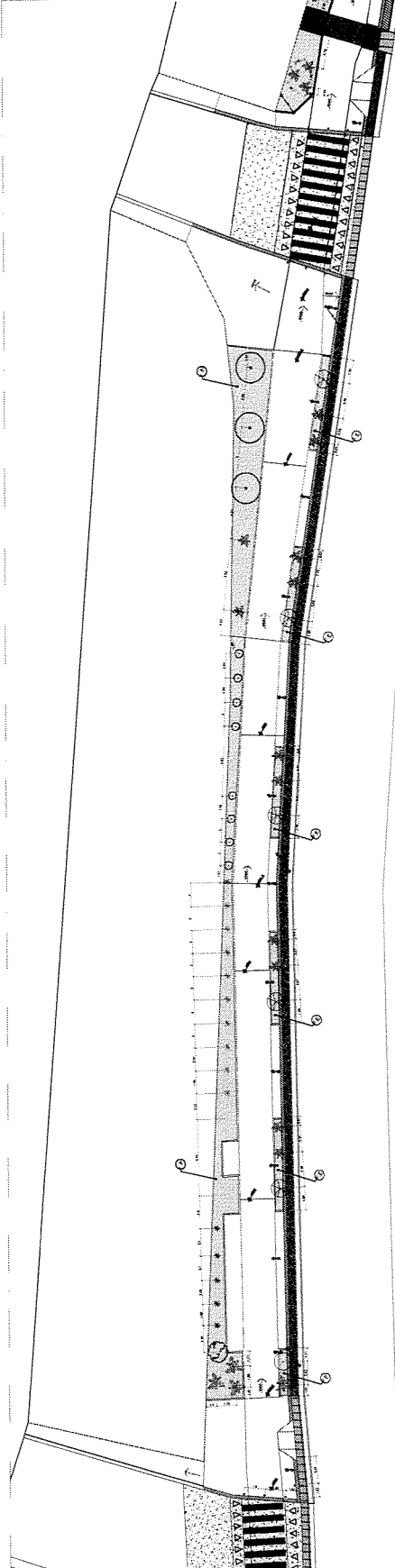
LEGENDA DE ESPÉCIES ARBÓREAS

VERIFICAÇÃO ANISOTRÓFICA DE PENETRAÇÃO DE VIBRAÇÕES

TIPO DE VIBRAÇÃO	QUANT.	MODELO	VALOR
Vertical	0	1.00m	0.00m
Horizontal	0	1.00m	0.00m
Rotacional	0	1.00m	0.00m
Vertical	0	1.00m	0.00m
Horizontal	0	1.00m	0.00m
Rotacional	0	1.00m	0.00m
Vertical	0	1.00m	0.00m
Horizontal	0	1.00m	0.00m
Rotacional	0	1.00m	0.00m
Vertical	0	1.00m	0.00m
Horizontal	0	1.00m	0.00m
Rotacional	0	1.00m	0.00m
Vertical	0	1.00m	0.00m
Horizontal	0	1.00m	0.00m
Rotacional	0	1.00m	0.00m
Vertical	0	1.00m	0.00m
Horizontal	0	1.00m	0.00m
Rotacional	0	1.00m	0.00m



  
**Matheus Aves**  
 ARQUITETO E URBANISTA  
 CAU 00A2403005

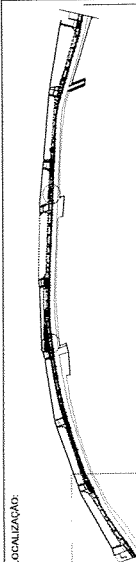



**Italo Samuel Gonçalves Dantas**  
 Secretário de Infraestrutura, PISOS E ACESSIBILIDADE  
 CREACE 344.559-BNP 061867931-5  
 Portaria 01076072021-Cr

PREFEITURA MUNICIPAL DE CRATO  
 Nº 10.100  
 810

LEGENDA

TIPO DE VIBRAÇÃO	QUANT.	MODELO	VALOR
Vertical	0	1.00m	0.00m
Horizontal	0	1.00m	0.00m
Rotacional	0	1.00m	0.00m
Vertical	0	1.00m	0.00m
Horizontal	0	1.00m	0.00m
Rotacional	0	1.00m	0.00m
Vertical	0	1.00m	0.00m
Horizontal	0	1.00m	0.00m
Rotacional	0	1.00m	0.00m
Vertical	0	1.00m	0.00m
Horizontal	0	1.00m	0.00m
Rotacional	0	1.00m	0.00m
Vertical	0	1.00m	0.00m
Horizontal	0	1.00m	0.00m
Rotacional	0	1.00m	0.00m
Vertical	0	1.00m	0.00m
Horizontal	0	1.00m	0.00m
Rotacional	0	1.00m	0.00m
Vertical	0	1.00m	0.00m
Horizontal	0	1.00m	0.00m
Rotacional	0	1.00m	0.00m



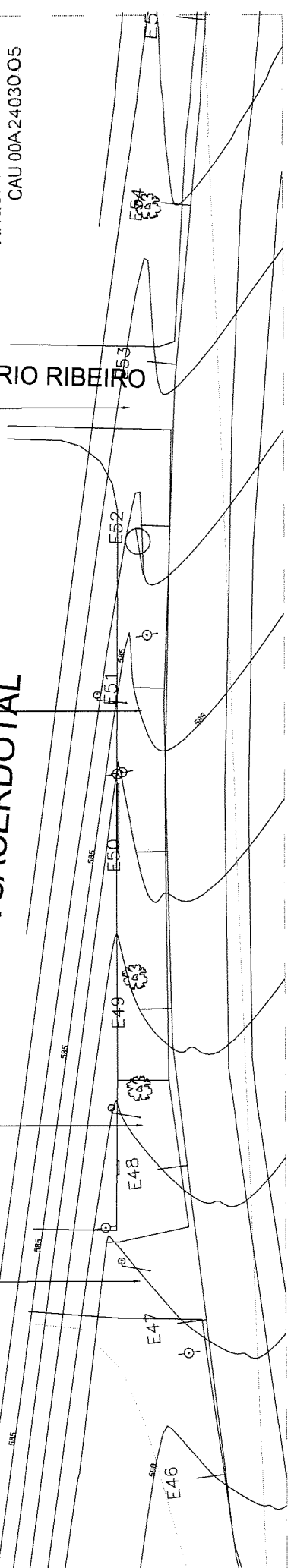
  
**PREFEITURA DO CRATO**  
 SECRETARIA DE INFRAESTRUTURA

**PREÇO 02**  
 PROJETO CÁLCULO DO GRANDEIRO  
 TIPO DE OBRA: EXECUTIVO  
 DATA: 11/04/2021  
 VALOR: R\$ 1.000,00  
**27/85**

Matheus Alves  
ARQUITETO E URBANISTA  
CAU 00A24030-05

D. OSORIO RIBEIRO

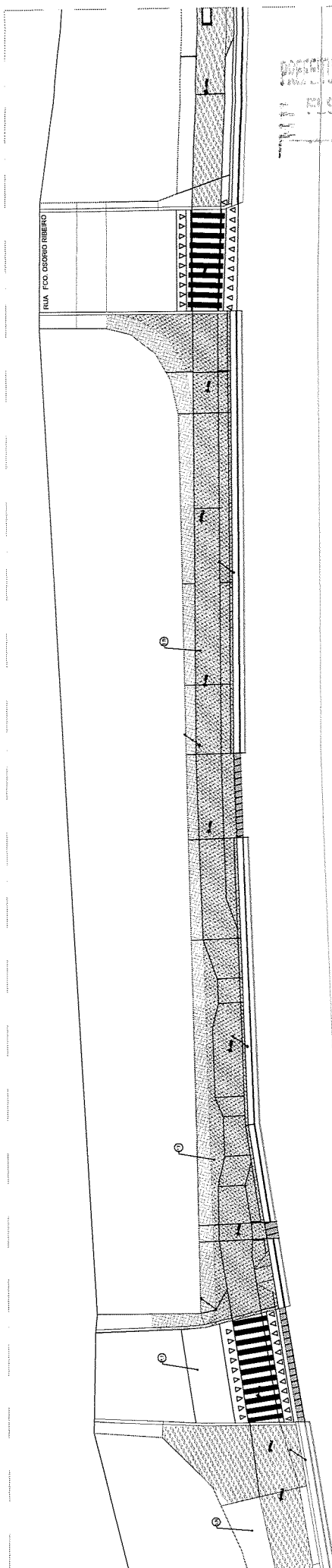
# LAR SACERDOTAL



LEVANTAMENTO:  
ESC. 1/300

LEGENDA DE ITENS

	EIXOS		POSTE DE ABASTECIMENTO		ARVORE DE ABASTECIMENTO		PLACA DE ABASTECIMENTO
	CURVAS DE NIVEL 1m - 1m		RUA		RUA DE ACESSO		RUA DE ACESSO



Italo Samuel Gonçalves Dantas  
Secretário de Infraestrutura  
CREAGE 344558 RNP 061887931-5  
Portaria 01070072021-G

CONSTRUÇÃO E DEMOLICÃO  
ESC. 1/300

QUADRA 09

LEGENDA:

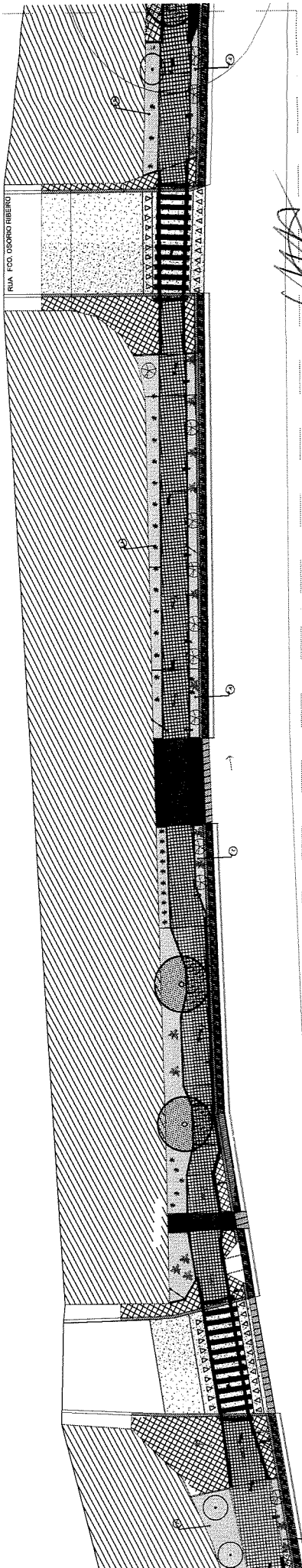
	CONSTRUÇÃO E DEMOLICÃO		LOCAL		DUANTE
	REPRESENTAÇÃO / NOME		POSO		POSO
	POSO		POSO		POSO
	POSO		POSO		POSO

LOCALIZAÇÃO:

PREFETURA DO CRATO  
SECRETARIA DE INFRAESTRUTURA

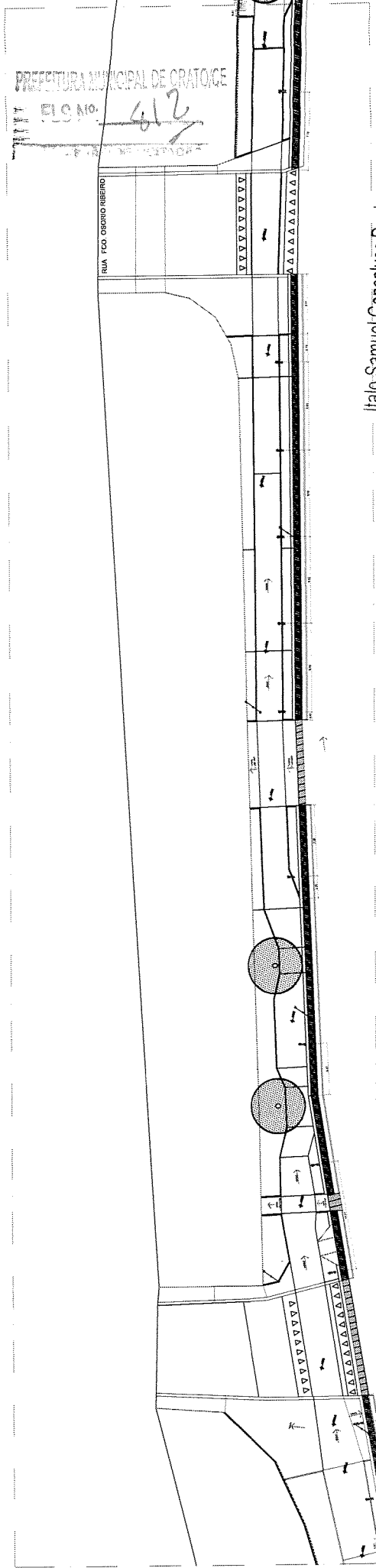
PROJETO CALÇADO DO GRANJEIRO

ETAPA EXECUTIVO  
INDICAÇÃO  
28/85



PLANTA COMPLETA  
ESC. 1/500

*MA*  
**Matheus Alves**  
ARQUITETO E URBANISTA  
CAU 00A2403005



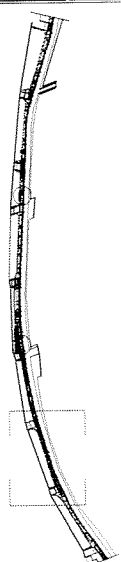
**Italo Samuel Gonçalves Dantas**  
Secretário de Infraestrutura  
CREAMCE 344569 RNP 061887931-5  
F. 3167 01070071202 1-3

9

LEGENDA

COMPARTIMENTOS	BAZENA	NOME	BAZENA	NOME	BAZENA	NOME	BAZENA	NOME	BAZENA	IMAGEM
Manif. de 150mm	(Symbol)	Manif. de 150mm	(Symbol)	Manif. de 150mm	(Symbol)	Manif. de 150mm	(Symbol)	Manif. de 150mm	(Symbol)	(Image)
Manif. de 200mm	(Symbol)	Manif. de 200mm	(Symbol)	Manif. de 200mm	(Symbol)	Manif. de 200mm	(Symbol)	Manif. de 200mm	(Symbol)	(Image)

LOCALIZAÇÃO:



PREFEITURA DO <b>CRATO</b> MUNICÍPIO DE CRATO-CE		PROJETO CALÇADO DO BARRAÇÃO	<b>PREÇO: 02</b>		
SECRETARIA DE INFRAESTRUTURA	SECRETARIA DE ENLARGAMENTO DE VIAS	PROJETO EXECUTIVO	ESTADO	INDICADA	29/85
SECRETARIA DE SERVIÇOS TÉCNICOS		SECRETARIA DE ENLARGAMENTO DE VIAS	SECRETARIA DE ENLARGAMENTO DE VIAS	SECRETARIA DE ENLARGAMENTO DE VIAS	

UNIVERSAL DE CRATO  
2010 413

### QUADRA 09

#### LEGENDA

VERIFICAÇÃO ARBÓREA  
REPRESENTAÇÃO: Símbolo

QUANT.	PORTAL	DAMA
06	1,0m	1,0m
06	0,5m	0,5m
17	0,5m	0,5m
06	0,5m	0,5m
06	1,0m	1,0m
16	0,5m	0,5m
06	0,5m	0,5m
06	0,5m	0,5m
06	0,5m	0,5m
06	0,5m	0,5m
06	0,5m	0,5m
06	0,5m	0,5m
06	0,5m	0,5m
06	0,5m	0,5m
06	0,5m	0,5m
06	0,5m	0,5m
06	0,5m	0,5m
06	0,5m	0,5m
06	0,5m	0,5m
06	0,5m	0,5m
06	0,5m	0,5m
06	0,5m	0,5m

FORMAÇÃO: BARRANCO ARBÓREO  
LOCOMOÇÃO

ÍNDICE	CONTENIDO
1	Planta Geral
2	Planta de Detalhes
3	Planta de Manutenção
4	Planta de Segurança
5	Planta de Iluminação
6	Planta de Sinalização
7	Planta de Paisagem
8	Planta de Arvores
9	Planta de Cercas
10	Planta de Calçadas
11	Planta de Paralelepípedos
12	Planta de Bancos
13	Planta de Iluminação
14	Planta de Sinalização
15	Planta de Paisagem
16	Planta de Arvores
17	Planta de Cercas
18	Planta de Calçadas
19	Planta de Paralelepípedos
20	Planta de Bancos

#### LEGENDA DE ESPÉCIES ARBÓREAS

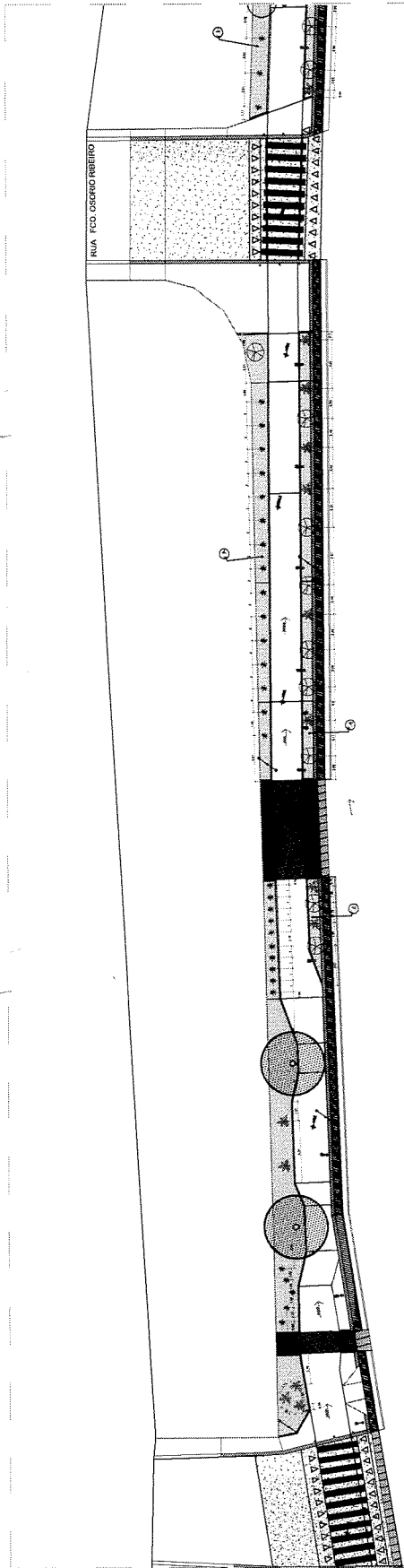
VERIFICAÇÃO: Símbolo

ÍNDICE	CONTENIDO
1	Planta Geral
2	Planta de Detalhes
3	Planta de Manutenção
4	Planta de Segurança
5	Planta de Iluminação
6	Planta de Sinalização
7	Planta de Paisagem
8	Planta de Arvores
9	Planta de Cercas
10	Planta de Calçadas
11	Planta de Paralelepípedos
12	Planta de Bancos
13	Planta de Iluminação
14	Planta de Sinalização
15	Planta de Paisagem
16	Planta de Arvores
17	Planta de Cercas
18	Planta de Calçadas
19	Planta de Paralelepípedos
20	Planta de Bancos

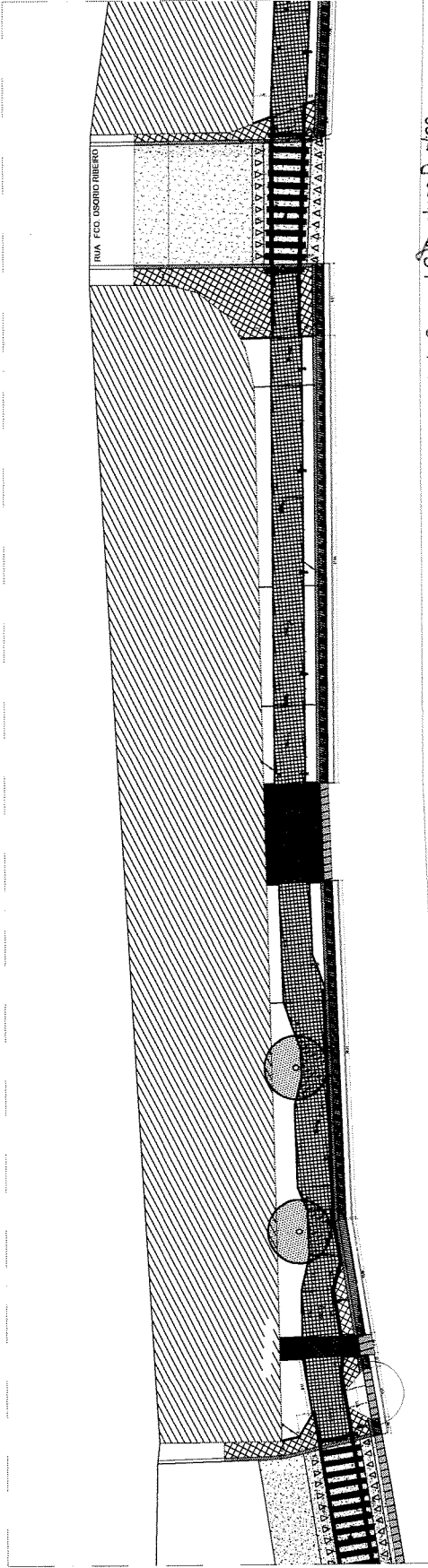
#### LEGENDA DE ESPÉCIES ARBÓREAS

VERIFICAÇÃO: Símbolo

ÍNDICE	CONTENIDO
1	Planta Geral
2	Planta de Detalhes
3	Planta de Manutenção
4	Planta de Segurança
5	Planta de Iluminação
6	Planta de Sinalização
7	Planta de Paisagem
8	Planta de Arvores
9	Planta de Cercas
10	Planta de Calçadas
11	Planta de Paralelepípedos
12	Planta de Bancos
13	Planta de Iluminação
14	Planta de Sinalização
15	Planta de Paisagem
16	Planta de Arvores
17	Planta de Cercas
18	Planta de Calçadas
19	Planta de Paralelepípedos
20	Planta de Bancos



Matheus Alves  
ARQUITETO E URBANISTA  
CAU 00A2403005

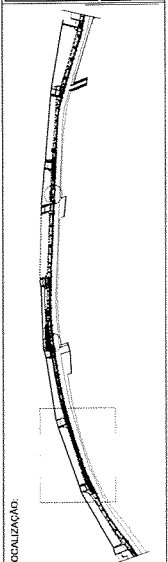


Ilídio Samuel Gonçalves Dantas  
Secretário de Infraestrutura  
CREACE 342555/RNP 061887931-5  
Portaria 01070072021-GP

9

LOCALIZAÇÃO:

QUADRA 09	QUADRA 10	QUADRA 11	QUADRA 12	QUADRA 13	QUADRA 14	QUADRA 15	QUADRA 16	QUADRA 17	QUADRA 18	QUADRA 19	QUADRA 20	QUADRA 21	QUADRA 22	QUADRA 23	QUADRA 24	QUADRA 25	QUADRA 26	QUADRA 27	QUADRA 28	QUADRA 29	QUADRA 30	QUADRA 31	QUADRA 32	QUADRA 33	QUADRA 34	QUADRA 35	QUADRA 36	QUADRA 37	QUADRA 38	QUADRA 39	QUADRA 40	QUADRA 41	QUADRA 42	QUADRA 43	QUADRA 44	QUADRA 45	QUADRA 46	QUADRA 47	QUADRA 48	QUADRA 49	QUADRA 50	QUADRA 51	QUADRA 52	QUADRA 53	QUADRA 54	QUADRA 55	QUADRA 56	QUADRA 57	QUADRA 58	QUADRA 59	QUADRA 60	QUADRA 61	QUADRA 62	QUADRA 63	QUADRA 64	QUADRA 65	QUADRA 66	QUADRA 67	QUADRA 68	QUADRA 69	QUADRA 70	QUADRA 71	QUADRA 72	QUADRA 73	QUADRA 74	QUADRA 75	QUADRA 76	QUADRA 77	QUADRA 78	QUADRA 79	QUADRA 80	QUADRA 81	QUADRA 82	QUADRA 83	QUADRA 84	QUADRA 85	QUADRA 86	QUADRA 87	QUADRA 88	QUADRA 89	QUADRA 90	QUADRA 91	QUADRA 92	QUADRA 93	QUADRA 94	QUADRA 95	QUADRA 96	QUADRA 97	QUADRA 98	QUADRA 99	QUADRA 100
-----------	-----------	-----------	-----------	-----------	-----------	-----------	-----------	-----------	-----------	-----------	-----------	-----------	-----------	-----------	-----------	-----------	-----------	-----------	-----------	-----------	-----------	-----------	-----------	-----------	-----------	-----------	-----------	-----------	-----------	-----------	-----------	-----------	-----------	-----------	-----------	-----------	-----------	-----------	-----------	-----------	-----------	-----------	-----------	-----------	-----------	-----------	-----------	-----------	-----------	-----------	-----------	-----------	-----------	-----------	-----------	-----------	-----------	-----------	-----------	-----------	-----------	-----------	-----------	-----------	-----------	-----------	-----------	-----------	-----------	-----------	-----------	-----------	-----------	-----------	-----------	-----------	-----------	-----------	-----------	-----------	-----------	-----------	-----------	-----------	-----------	-----------	-----------	-----------	-----------	-----------	------------



**PREFEITURA DO CRATO**  
PREFEITO: JUIZ DE PENA  
SECRETÁRIO: JUIZ DE PENA  
SECRETÁRIO: JUIZ DE PENA

**PROJETO CALÇADO DO GRANJEIRO**  
TÍTULO: 02  
OBJETIVO: INDICADA  
ESCALA: 1:500

30/85

**Matheus Aives**  
ARQUITETO E URBANISTA  
CAU 00A24 03005

**ORLANDINO SILVA**

**SORIO RIBEIRO**

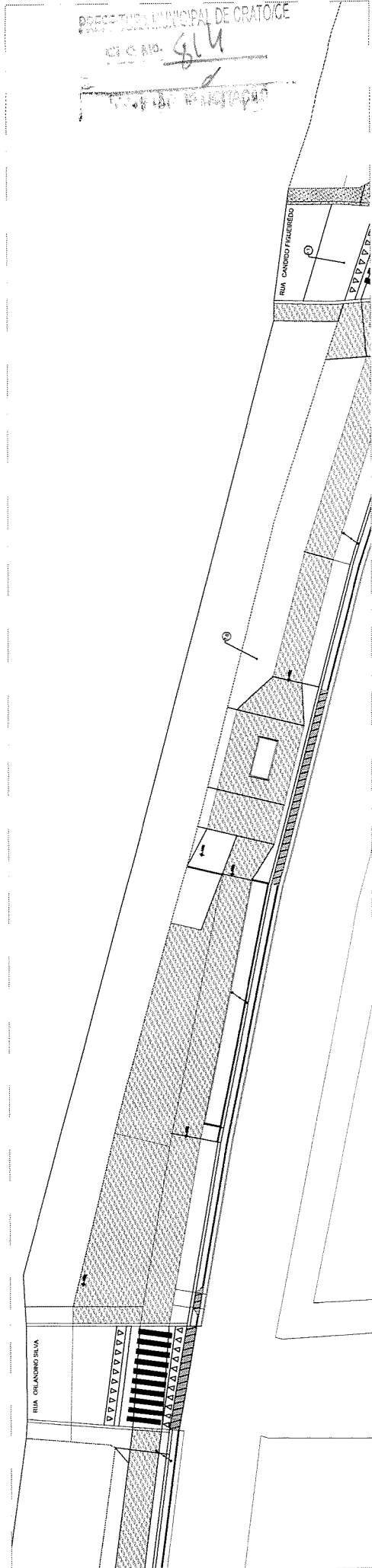
LEVANTAMENTO  
ESC. 1:200

LEGENDA DE ITENS

ED	ESTRUS	POSTO DE OBSERVAÇÃO	ÁRVORE EXISTENTE	ÁRVORE A RECONSTRUIR	ÁRVORE A DESMONTAR
---	---	---	---	---	---

CURVAS DE NÍVEL 1m - 1m

---	---
---	---



PREFEITURA MUNICIPAL DE CRATO  
CFO Nº **814**  
**CRATO**

**Rafael Samuel Gonçalves Dantas**  
Secretário de Infraestrutura  
CREACE 344559.BMP 061887931-5  
Portaria 01070072021-GP

CONSTRUÇÃO E DEMOLUÇÃO  
ESC. 1:200

**PREFETURA DO CRATO**  
SECRETARIA DE INFRA-ESTRUTURA

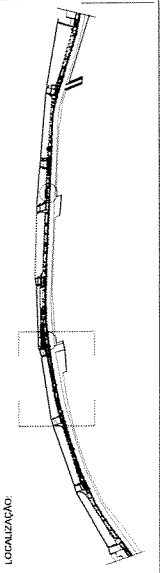
PROJETO CALÇADO DO GRANJEIRO

TIPO DE OBRA	RECONSTRUÇÃO	REVISÃO	EXECUTIVO
PROJETO	REVISÃO	DATA	23/01/2021
ELABORADOR	REVISOR	DATA	11/08/2021
PROJETO	REVISÃO	DATA	11/08/2021

PLANO DE LEVANTAMENTO EXECUTIVO  
TABELA DE QUANTITATIVOS DE CONSTRUÇÃO E DEMOLUÇÃO

PREÇO UNITÁRIO

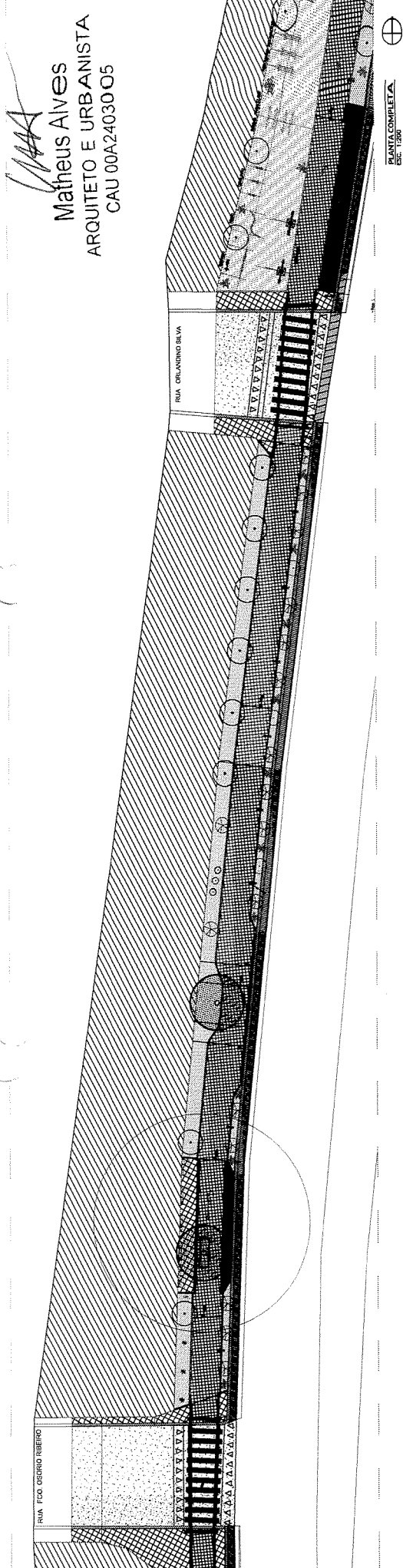
PREÇO UNITÁRIO	31/85
----------------	-------




LEGENDA

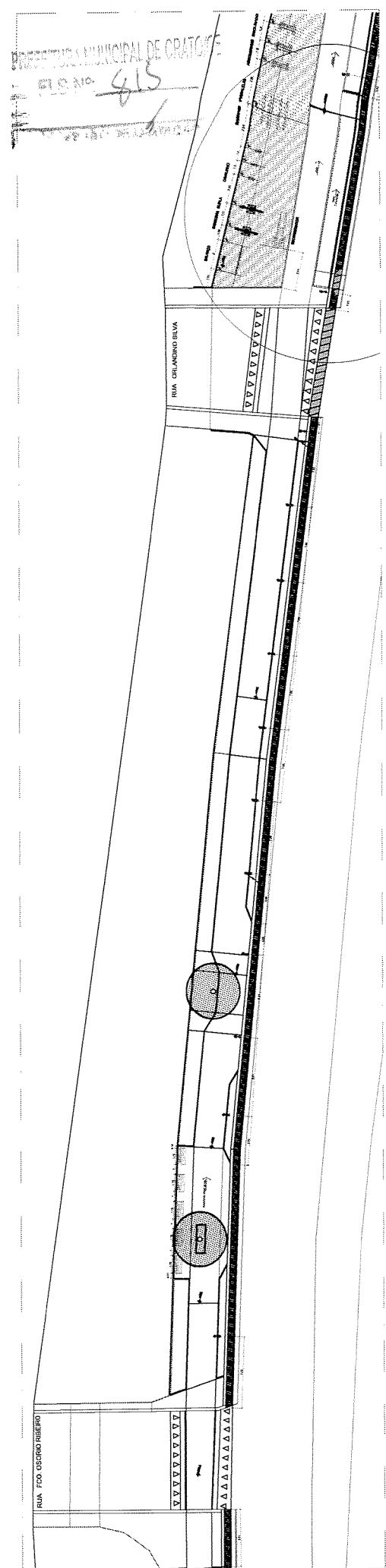
---	---	---	---	---	---
---	---	---	---	---	---

CONSTRUÇÃO E DEMOLUÇÃO	LOCAL	QUANT.
---	---	---
---	---	---



  
**Matheus Alves**  
 ARQUITETO E URBANISTA  
 CAU 00A2403005

RUA ORLANDINO SILVA  
 ESC. 1:250

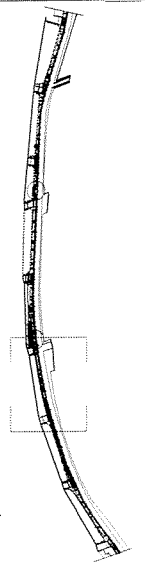


PREFEITURA MUNICIPAL DE CRATO  
 FIG. NO. 815

Italo Samuel Gonçalves Dantas  
 Secretário de Infraestrutura  
 CREA/CE 344558 RNP 061887931-5  
 Portaria 0107/007/2021-GP

PLANTA DE POSTES E EQUIPAMENTOS  
 ESC. 1:250

LOCALIZAÇÃO:



LEGENDA:

IMAGEM	NOME	IMAGEM	NOME	IMAGEM	NOME	IMAGEM	NOME
	EQUIPAMENTOS		ILUMINAÇÃO DE RUA		ILUMINAÇÃO DE RUA		ILUMINAÇÃO DE RUA
	ILUMINAÇÃO DE RUA		ILUMINAÇÃO DE RUA		ILUMINAÇÃO DE RUA		ILUMINAÇÃO DE RUA
	ILUMINAÇÃO DE RUA		ILUMINAÇÃO DE RUA		ILUMINAÇÃO DE RUA		ILUMINAÇÃO DE RUA

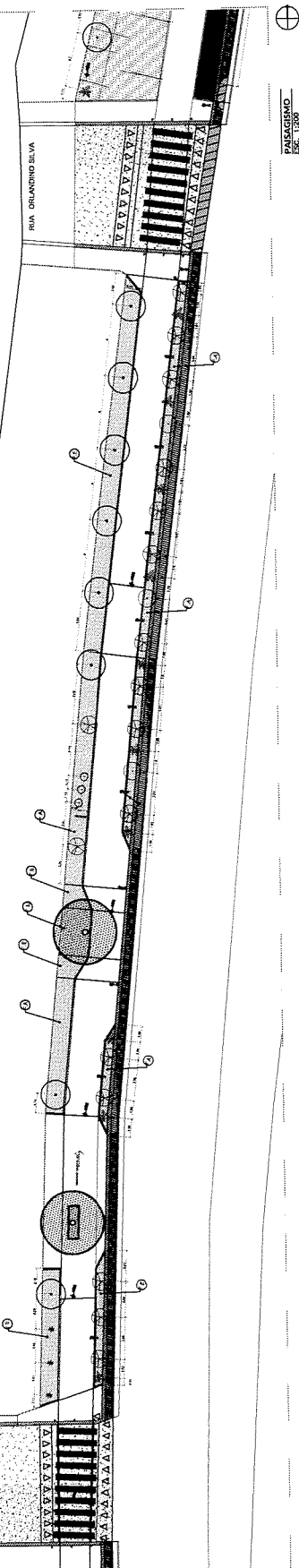
**PREFEITURA DO CRATO**  
 SECRETARIA DE INFRAESTRUTURA

PROJETO DE CALÇADO DO GRANJEIRO  
 EXECUTIVO

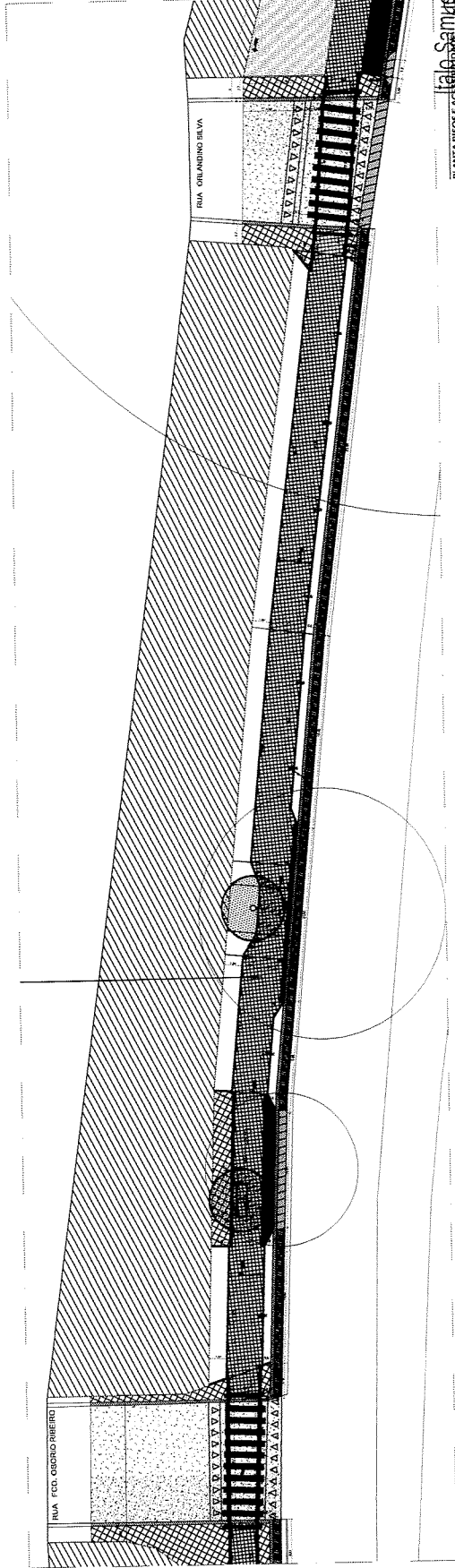
DATA: 07/08/2021  
 ESCALA: INDICADA  
 FOLHA: 32/85



**QUADRA 10**  
**Matheus Aves**  
**ARQUITETO E URBANISTA**  
**CAU 00A2403005**



PROJEÇÃO  
 ESC. 1:200



**LEGENDA**

SCHEMÁTICA	REPRESENTAÇÃO	QUANT.	POTE. DIAM.
1	Arbóreo	03 Unid.	1,2m
2	Arbóreo	01 Unid.	0,8m
3	Arbóreo	01 Unid.	0,8m
4	Arbóreo	01 Unid.	0,8m
5	Arbóreo	01 Unid.	0,8m
6	Arbóreo	01 Unid.	0,8m
7	Arbóreo	01 Unid.	0,8m
8	Arbóreo	01 Unid.	0,8m
9	Arbóreo	01 Unid.	0,8m
10	Arbóreo	01 Unid.	0,8m
11	Arbóreo	01 Unid.	0,8m
12	Arbóreo	01 Unid.	0,8m
13	Arbóreo	01 Unid.	0,8m
14	Arbóreo	01 Unid.	0,8m
15	Arbóreo	01 Unid.	0,8m
16	Arbóreo	01 Unid.	0,8m
17	Arbóreo	01 Unid.	0,8m
18	Arbóreo	01 Unid.	0,8m
19	Arbóreo	01 Unid.	0,8m
20	Arbóreo	01 Unid.	0,8m
21	Arbóreo	01 Unid.	0,8m
22	Arbóreo	01 Unid.	0,8m
23	Arbóreo	01 Unid.	0,8m
24	Arbóreo	01 Unid.	0,8m
25	Arbóreo	01 Unid.	0,8m
26	Arbóreo	01 Unid.	0,8m
27	Arbóreo	01 Unid.	0,8m
28	Arbóreo	01 Unid.	0,8m
29	Arbóreo	01 Unid.	0,8m
30	Arbóreo	01 Unid.	0,8m
31	Arbóreo	01 Unid.	0,8m
32	Arbóreo	01 Unid.	0,8m
33	Arbóreo	01 Unid.	0,8m
34	Arbóreo	01 Unid.	0,8m
35	Arbóreo	01 Unid.	0,8m
36	Arbóreo	01 Unid.	0,8m
37	Arbóreo	01 Unid.	0,8m
38	Arbóreo	01 Unid.	0,8m
39	Arbóreo	01 Unid.	0,8m
40	Arbóreo	01 Unid.	0,8m
41	Arbóreo	01 Unid.	0,8m
42	Arbóreo	01 Unid.	0,8m
43	Arbóreo	01 Unid.	0,8m
44	Arbóreo	01 Unid.	0,8m
45	Arbóreo	01 Unid.	0,8m
46	Arbóreo	01 Unid.	0,8m
47	Arbóreo	01 Unid.	0,8m
48	Arbóreo	01 Unid.	0,8m
49	Arbóreo	01 Unid.	0,8m
50	Arbóreo	01 Unid.	0,8m

**LEGENDA DE ESPÉCIES ARBÓREAS**

ESPECIE	QUANT.	POTE. DIAM.
1	03 Unid.	1,2m
2	01 Unid.	0,8m
3	01 Unid.	0,8m
4	01 Unid.	0,8m
5	01 Unid.	0,8m
6	01 Unid.	0,8m
7	01 Unid.	0,8m
8	01 Unid.	0,8m
9	01 Unid.	0,8m
10	01 Unid.	0,8m
11	01 Unid.	0,8m
12	01 Unid.	0,8m
13	01 Unid.	0,8m
14	01 Unid.	0,8m
15	01 Unid.	0,8m
16	01 Unid.	0,8m
17	01 Unid.	0,8m
18	01 Unid.	0,8m
19	01 Unid.	0,8m
20	01 Unid.	0,8m
21	01 Unid.	0,8m
22	01 Unid.	0,8m
23	01 Unid.	0,8m
24	01 Unid.	0,8m
25	01 Unid.	0,8m
26	01 Unid.	0,8m
27	01 Unid.	0,8m
28	01 Unid.	0,8m
29	01 Unid.	0,8m
30	01 Unid.	0,8m
31	01 Unid.	0,8m
32	01 Unid.	0,8m
33	01 Unid.	0,8m
34	01 Unid.	0,8m
35	01 Unid.	0,8m
36	01 Unid.	0,8m
37	01 Unid.	0,8m
38	01 Unid.	0,8m
39	01 Unid.	0,8m
40	01 Unid.	0,8m
41	01 Unid.	0,8m
42	01 Unid.	0,8m
43	01 Unid.	0,8m
44	01 Unid.	0,8m
45	01 Unid.	0,8m
46	01 Unid.	0,8m
47	01 Unid.	0,8m
48	01 Unid.	0,8m
49	01 Unid.	0,8m
50	01 Unid.	0,8m

PREFEITURA MUNICIPAL DE CRATO

**Matheus Aves**  
 Secretário de Infraestrutura  
 CREA/CE 344559 RNP 061887931-5  
 Portaria 01/07/2021-GP

ETAPA	EXECUTIVO
ESCALA	INDICADA
FOLHA	33/85

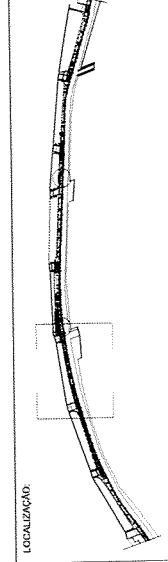
**PREFEITURA DO CRATO**  
 SECRETARIA DE INFRAESTRUTURA

PROJETO DE CRIAÇÃO DO GRANJEIRO

PROJETO: RECONSTRUÇÃO DE BARRIO DE CRATO  
 DATA: 21/10/2021  
 Nº DO PROJETO: 1491/2021

PROF. ALEXSANDRO

PROJ. DE INFRAESTRUTURA

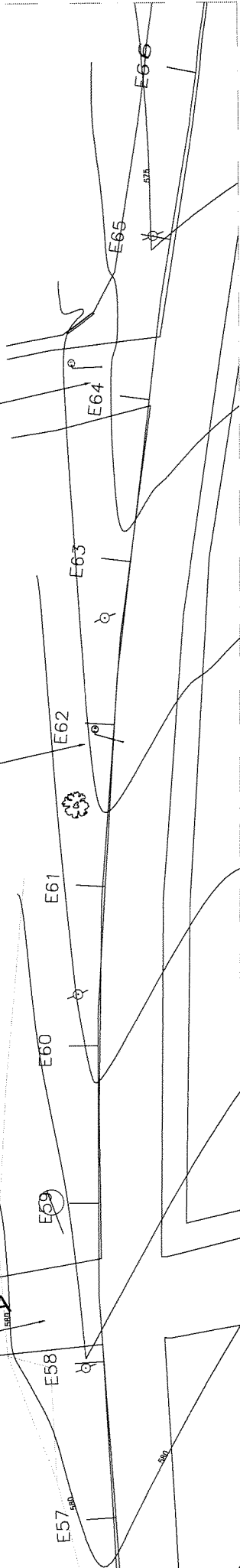


**LEGENDA**

TIPO DE VEGETAÇÃO	LOCAL	QUANT.	POTE. DIAM.
1	Arbóreo	03 Unid.	1,2m
2	Arbóreo	01 Unid.	0,8m
3	Arbóreo	01 Unid.	0,8m
4	Arbóreo	01 Unid.	0,8m
5	Arbóreo	01 Unid.	0,8m
6	Arbóreo	01 Unid.	0,8m
7	Arbóreo	01 Unid.	0,8m
8	Arbóreo	01 Unid.	0,8m
9	Arbóreo	01 Unid.	0,8m
10	Arbóreo	01 Unid.	0,8m
11	Arbóreo	01 Unid.	0,8m
12	Arbóreo	01 Unid.	0,8m
13	Arbóreo	01 Unid.	0,8m
14	Arbóreo	01 Unid.	0,8m
15	Arbóreo	01 Unid.	0,8m
16	Arbóreo	01 Unid.	0,8m
17	Arbóreo	01 Unid.	0,8m
18	Arbóreo	01 Unid.	0,8m
19	Arbóreo	01 Unid.	0,8m
20	Arbóreo	01 Unid.	0,8m
21	Arbóreo	01 Unid.	0,8m
22	Arbóreo	01 Unid.	0,8m
23	Arbóreo	01 Unid.	0,8m
24	Arbóreo	01 Unid.	0,8m
25	Arbóreo	01 Unid.	0,8m
26	Arbóreo	01 Unid.	0,8m
27	Arbóreo	01 Unid.	0,8m
28	Arbóreo	01 Unid.	0,8m
29	Arbóreo	01 Unid.	0,8m
30	Arbóreo	01 Unid.	0,8m
31	Arbóreo	01 Unid.	0,8m
32	Arbóreo	01 Unid.	0,8m
33	Arbóreo	01 Unid.	0,8m
34	Arbóreo	01 Unid.	0,8m
35	Arbóreo	01 Unid.	0,8m
36	Arbóreo	01 Unid.	0,8m
37	Arbóreo	01 Unid.	0,8m
38	Arbóreo	01 Unid.	0,8m
39	Arbóreo	01 Unid.	0,8m
40	Arbóreo	01 Unid.	0,8m
41	Arbóreo	01 Unid.	0,8m
42	Arbóreo	01 Unid.	0,8m
43	Arbóreo	01 Unid.	0,8m
44	Arbóreo	01 Unid.	0,8m
45	Arbóreo	01 Unid.	0,8m
46	Arbóreo	01 Unid.	0,8m
47	Arbóreo	01 Unid.	0,8m
48	Arbóreo	01 Unid.	0,8m
49	Arbóreo	01 Unid.	0,8m
50	Arbóreo	01 Unid.	0,8m

Matheus Alves  
ARQUITETO E URBANISTA  
CAU 00A2403005

DINO SILVA



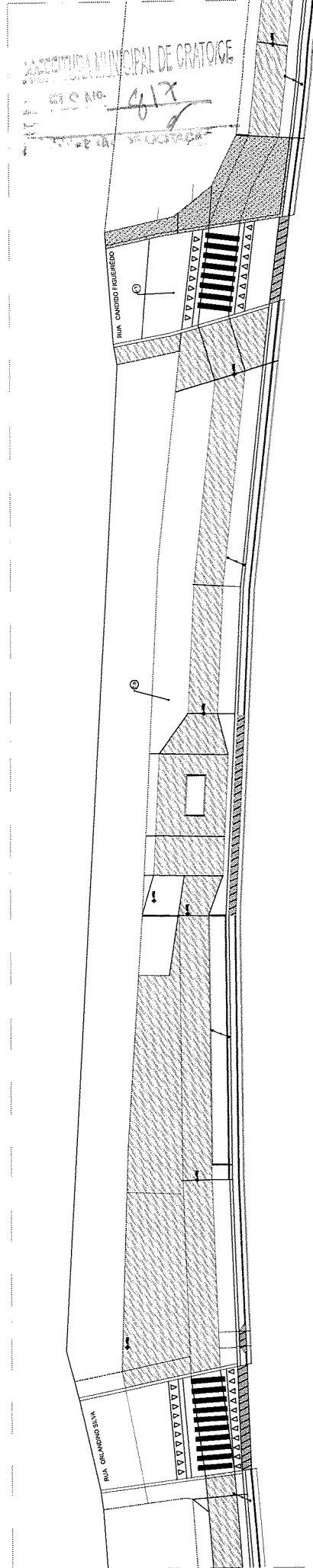
**LEGENDA DE TIPOS**

- EO ESTACAS
- POSTE C/ESTACAS
- ANEXO C/ESTACAS
- PLACA C/ESTACAS

**LEGENDA DE CURVAS**

- CURVAS DE NÍVEL 1m - 1m
- CURVA N/ESTACAS
- CURVA N/ÁREA

LEVANTAMENTO  
ESC. 1:500



Italo Samuel Gonçalves Dantas  
Secretário de Infraestrutura  
CREA/CE 344559/ANP 061887931-5  
Portaria 0107/007/2021-GP

CONSTRUÇÃO E DEMOLIÇÃO  
ESC. 1:500

**QUADRA 11**

**LEGENDA:**

CONSTRUÇÃO E DEMOLIÇÃO REPRESENTAÇÃO / NOME	LOCAL	QUANT.	TIPO DE PAVIMENTO	ÁREA
CONSTRUIR	POSS	154,38m <sup>2</sup>	ASPH/	154,38m <sup>2</sup>
	POSS	601,38m <sup>2</sup>	ASPH/	601,38m <sup>2</sup>

**TIPO DE PAVIMENTO:**

- ASPH/ (Asfalto)
- CEA (Cimento Portland)
- RETA (Retorta)
- BLOCO (Bloco Intertril)
- SOL (Solo)
- INTE (Intertril)

**ÁREAS E SÍMBOLOS:**

- ÁREA A RETIRAR (Círculo)
- ÁREAS A RECONSTRUIR (Estrela)
- ÁREAS A RECONSTRUIR (Círculo com X)
- ÁREAS A RECONSTRUIR (Círculo com ponto)
- ÁREAS A RECONSTRUIR (Círculo com ponto e X)

**LOCALIZAÇÃO:**

**PREFEITURA DO CRATO**  
SECRETARIA DE INFRAESTRUTURA

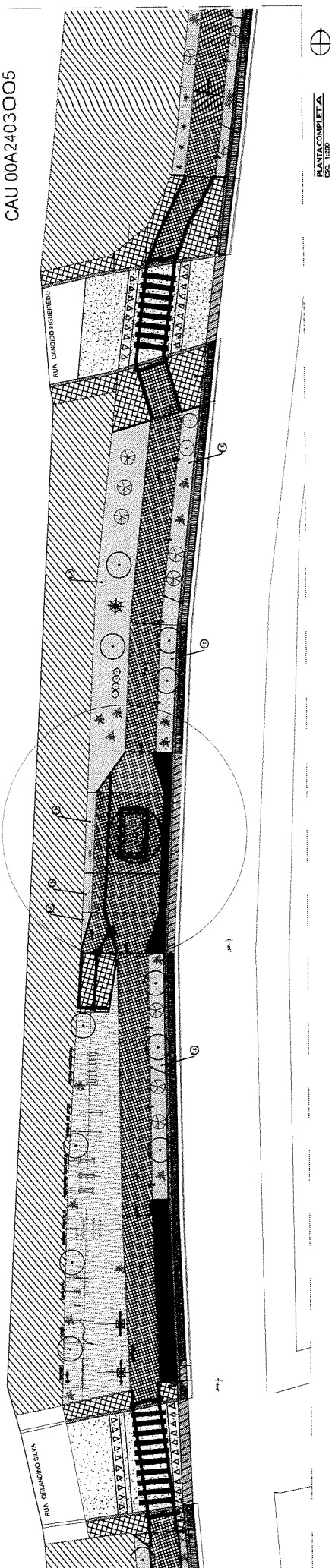
**PROJETO CALÇADO DO GRANDEIRO**

PROJETO	PROJETO	PROJETO
PROJETO	PROJETO	PROJETO
PROJETO	PROJETO	PROJETO
PROJETO	PROJETO	PROJETO

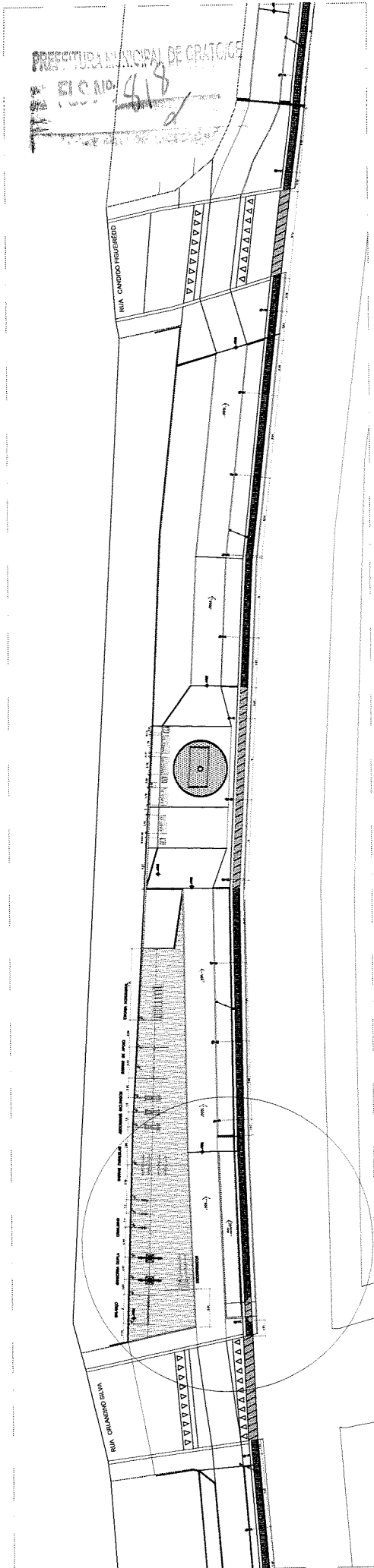
**PROJETO Nº 02**

**34/85**

**Matheus Alves**  
**ARQUITETO E URBANISTA**  
**CAU 00A2403005**



PLANTA COMPLETA  
 ESC. 1:500

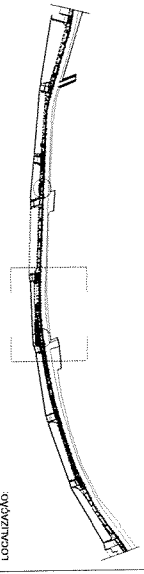


PREFEITURA MUNICIPAL DE CRATO  
 PLANO Nº 418

**Italo Samuel Gonçalves Dantas**  
 Secretário de Infraestrutura  
 CREA/CE 344588 RNP 061887931-5  
 Portaria 0107007/2021-GP

PLANTAS DE PÓSTES E EQUIPAMENTOS

LOCALIZAÇÃO:

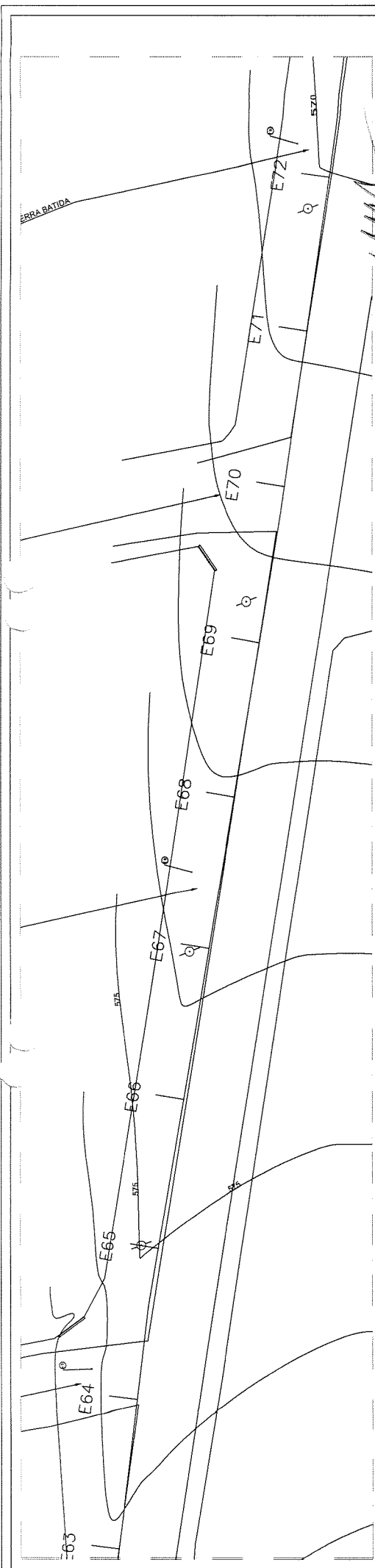


LEGENDA:

QUADRA 11	QUADRA 12	QUADRA 13	QUADRA 14	QUADRA 15	QUADRA 16	QUADRA 17	QUADRA 18	QUADRA 19	QUADRA 20
Equipamentos	Equipamentos	Equipamentos	Equipamentos	Equipamentos	Equipamentos	Equipamentos	Equipamentos	Equipamentos	Equipamentos
Equipamentos	Equipamentos	Equipamentos	Equipamentos	Equipamentos	Equipamentos	Equipamentos	Equipamentos	Equipamentos	Equipamentos
Equipamentos	Equipamentos	Equipamentos	Equipamentos	Equipamentos	Equipamentos	Equipamentos	Equipamentos	Equipamentos	Equipamentos
Equipamentos	Equipamentos	Equipamentos	Equipamentos	Equipamentos	Equipamentos	Equipamentos	Equipamentos	Equipamentos	Equipamentos
Equipamentos	Equipamentos	Equipamentos	Equipamentos	Equipamentos	Equipamentos	Equipamentos	Equipamentos	Equipamentos	Equipamentos

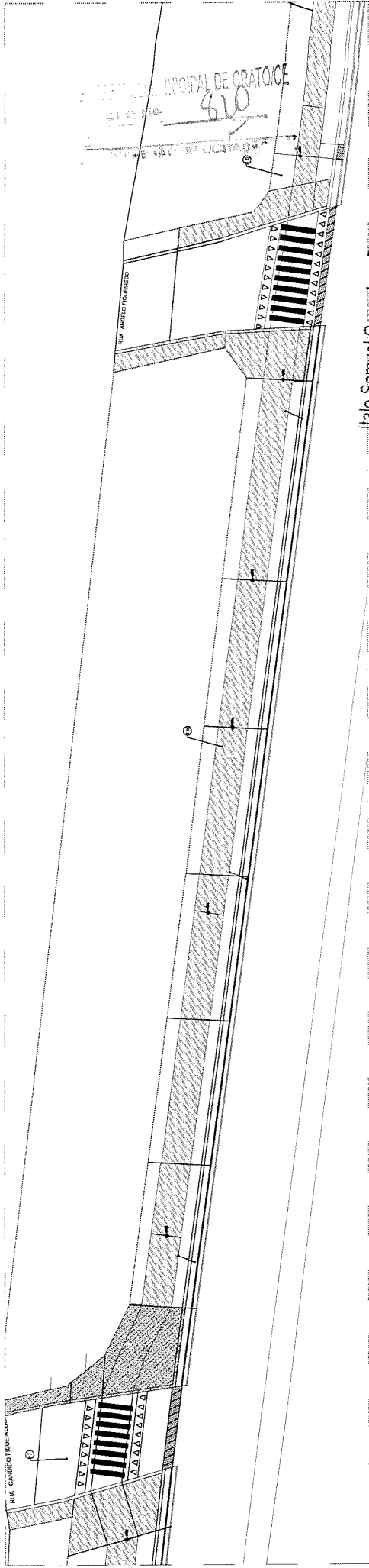
PREFEITURA DO CRATO		PROJETO CALÇADO DO GRANJEIRO		TRECHO 02	
SECRETARIA DE INFRAESTRUTURA		RECORTES: 10'00" x 10'00"		Escala: INDICADA	
SECRETARIA DE INFRAESTRUTURA		AUTOR: MATHEUS ALVES		DATA: 10/05/2021	
SECRETARIA DE INFRAESTRUTURA		PROJETO: CALÇADO DO GRANJEIRO		FOLHA: 35/85	
SECRETARIA DE INFRAESTRUTURA		PROJETO: CALÇADO DO GRANJEIRO		FOLHA: 35/85	





MATHEUS ALVES  
 ARQUITETO E URBANISTA  
 CAU 00A2403005

LEGENDA DE TIPOS		CURVAS DE NÍVEL 1m - 1m	
ED	EDIFÍCIO	↑	↓
+	POÇO EXISTENTE	~	~
⊗	POÇO EXISTENTE	~	~
⊙	POÇO EXISTENTE	~	~
⊖	POÇO EXISTENTE	~	~

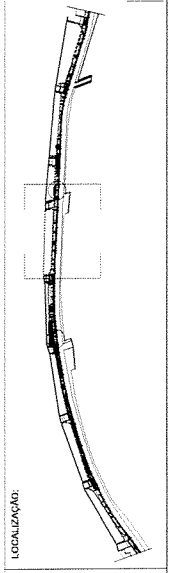



Italo Samuel Gonçalves Dantas  
 Secretário de Infraestrutura  
 CREA/CE 344558-R/MP 061887931-5  
 Portaria 01070472021-GP

CONSTRUÇÃO E DEMOLIÇÃO ESC. 1:200

FICHA Nº 02  
 ETAPA EXECUTIVO  
 FOLHA INDICADA  
 FOLHA 37/85

PROJETO CALÇADO DO GRANJEIRO  
 TÍTULO DO PROJETO: RECONSTRUÇÃO, REFORMA E AMPLIAÇÃO DO CALÇADO DO GRANJEIRO  
 DATA: JUL/2021  
 AUTORA: ARQUITETO MATEUS ALVES  
 COMPROVAÇÃO: PLANTA DE ELAVANTAMENTO, PLANOS DE ALINHAMENTO, PLANOS DE SEÇÃO, PLANOS DE DETALHE DE CALÇADO E DEMOLIÇÃO



CONSTRUÇÃO E DEMOLIÇÃO REPRESENTAÇÃO/ NOME		LOCAL	QUANT.	VALOR	UNID.	VALOR UNIT.	TOTAL
█	CONSTRUIR	POÇO	04	R\$ 4,00	POÇO	0,00	
█	DEMOLIR	POÇO	24	R\$ 4,00	POÇO	0,00	

QUADRA 12



**Matheus Alves**  
**ARQUITETO E URBANISTA**  
**CAU 00A2403005**

**QUADRA 12**  
**LEGENDA**  
 VOTAÇÃO ABILITADA  
 REPRESENTAÇÃO: QUANT. FORT. DIA.

1	0	1	1
2	0	1	1
3	0	1	1
4	0	1	1
5	0	1	1
6	0	1	1
7	0	1	1
8	0	1	1
9	0	1	1
10	0	1	1
11	0	1	1
12	0	1	1
13	0	1	1
14	0	1	1
15	0	1	1
16	0	1	1
17	0	1	1
18	0	1	1
19	0	1	1
20	0	1	1
21	0	1	1
22	0	1	1
23	0	1	1
24	0	1	1
25	0	1	1
26	0	1	1
27	0	1	1
28	0	1	1
29	0	1	1
30	0	1	1

**LEGENDA DE ESPÉCIES ARBÓREAS**  
 VERIFICAÇÃO PORTE BAIXO E ASESSEIADOR  
 REPRESENTAÇÃO: QUANT. FORT. DIA.

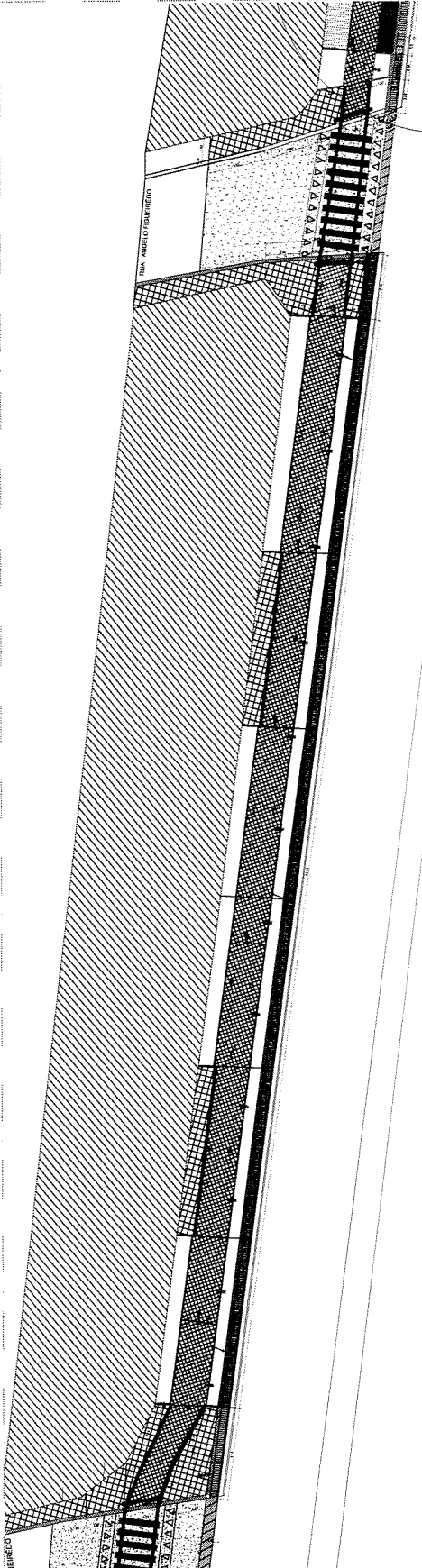

PA	0	1	1
PB	0	1	1
PC	0	1	1
PD	0	1	1
PE	0	1	1
PF	0	1	1
PG	0	1	1
PH	0	1	1
PI	0	1	1
PJ	0	1	1
PK	0	1	1
PL	0	1	1
PM	0	1	1
PN	0	1	1
PO	0	1	1
PP	0	1	1
PQ	0	1	1
PR	0	1	1
PS	0	1	1
PT	0	1	1
PV	0	1	1
PW	0	1	1
PX	0	1	1
PY	0	1	1
PZ	0	1	1
PA0	0	1	1
PA1	0	1	1
PA2	0	1	1
PA3	0	1	1
PA4	0	1	1
PA5	0	1	1
PA6	0	1	1
PA7	0	1	1
PA8	0	1	1
PA9	0	1	1
PA10	0	1	1
PA11	0	1	1
PA12	0	1	1
PA13	0	1	1
PA14	0	1	1
PA15	0	1	1
PA16	0	1	1
PA17	0	1	1
PA18	0	1	1
PA19	0	1	1
PA20	0	1	1
PA21	0	1	1
PA22	0	1	1
PA23	0	1	1
PA24	0	1	1
PA25	0	1	1
PA26	0	1	1
PA27	0	1	1
PA28	0	1	1
PA29	0	1	1
PA30	0	1	1

**LEGENDA DE ESPÉCIES ARBÓREAS**  
 VERIFICAÇÃO PORTE BAIXO E ASESSEIADOR  
 REPRESENTAÇÃO: QUANT. FORT. DIA.

01	0	1	1
02	0	1	1
03	0	1	1
04	0	1	1
05	0	1	1
06	0	1	1
07	0	1	1
08	0	1	1
09	0	1	1
10	0	1	1
11	0	1	1
12	0	1	1
13	0	1	1
14	0	1	1
15	0	1	1
16	0	1	1
17	0	1	1
18	0	1	1
19	0	1	1
20	0	1	1
21	0	1	1
22	0	1	1
23	0	1	1
24	0	1	1
25	0	1	1
26	0	1	1
27	0	1	1
28	0	1	1
29	0	1	1
30	0	1	1

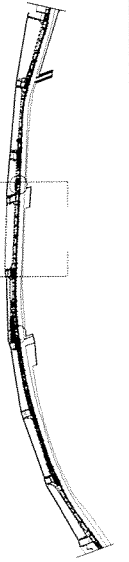
**LEGENDA DE ESPÉCIES ARBÓREAS**  
 VERIFICAÇÃO PORTE BAIXO E ASESSEIADOR  
 REPRESENTAÇÃO: QUANT. FORT. DIA.

01	0	1	1
02	0	1	1
03	0	1	1
04	0	1	1
05	0	1	1
06	0	1	1
07	0	1	1
08	0	1	1
09	0	1	1
10	0	1	1
11	0	1	1
12	0	1	1
13	0	1	1
14	0	1	1
15	0	1	1
16	0	1	1
17	0	1	1
18	0	1	1
19	0	1	1
20	0	1	1
21	0	1	1
22	0	1	1
23	0	1	1
24	0	1	1
25	0	1	1
26	0	1	1
27	0	1	1
28	0	1	1
29	0	1	1
30	0	1	1

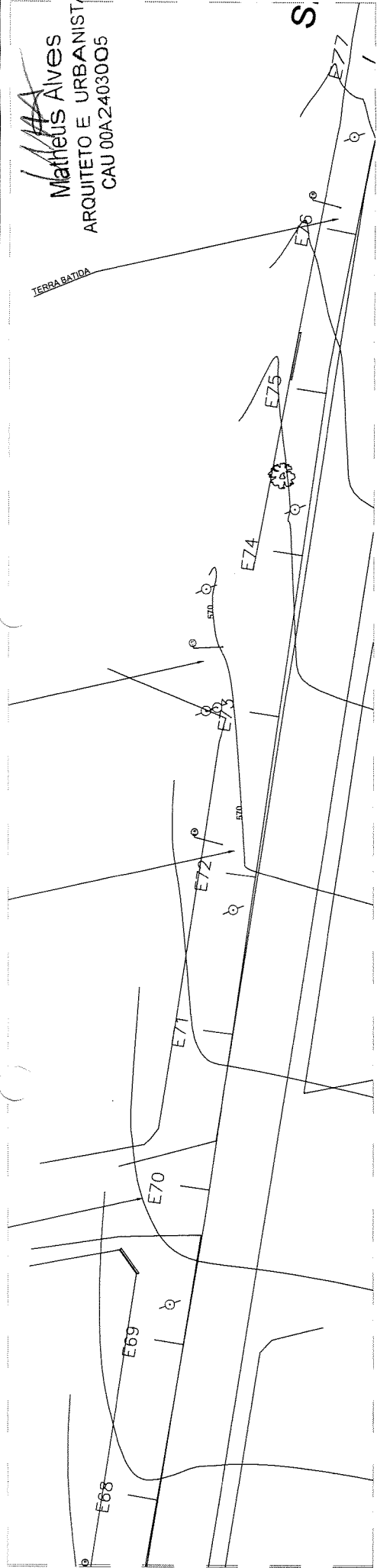


**ICRANTARQUIVOS**  
 SECRETARIA DE INFRAESTRUTURA  
 SECRETÁRIO DE INFRAESTRUTURA  
 CREA/CE 344559 RNP 061887931-5  
 Portaria 0102/2021-GP

LOCALIZAÇÃO:



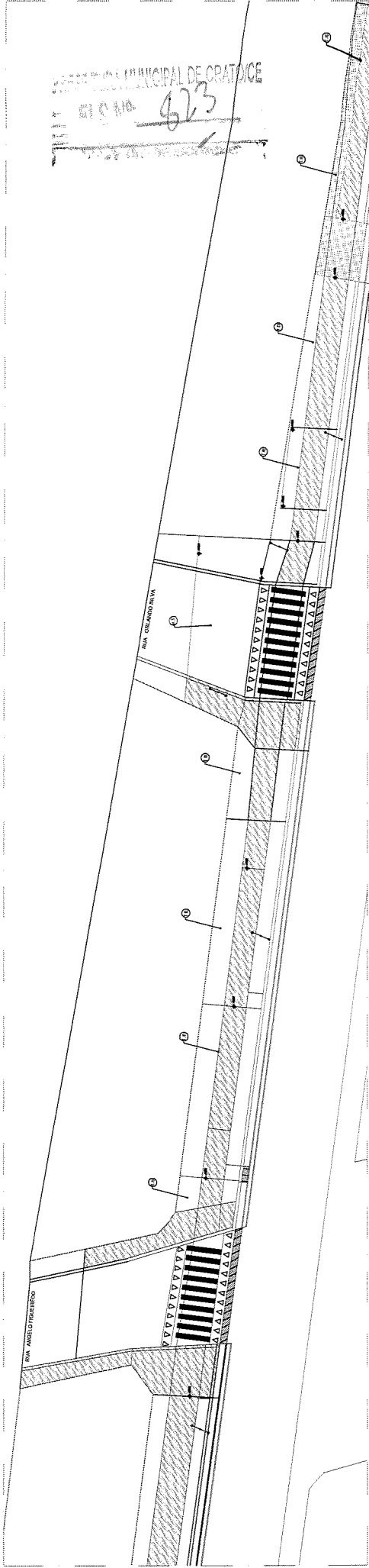
**Matheus Alves**  
ARQUITETO E URBANISTA  
CAU 00A2403005



CONTRUÇÃO E DEMOLUÇÃO  
ESQ. 1:200

LEGENDA DE TIPOS

EO	ERVAÇO	PISTE EXISTENTE	ARREDE EXISTENTE	PLACA EXISTENTE	CURVA DE NÍVEL 1m=1m
					CURVA NOVA
					CURVA ANTIGA



CONTRUÇÃO E DEMOLUÇÃO  
ESQ. 1:200

**Italo Samuel Gonçalves Dantas**  
Secretário de Infraestrutura  
CREA/CE 344553/RNP 061887931-5  
Portaria 01070072021-GP

PRIMEIRO 02

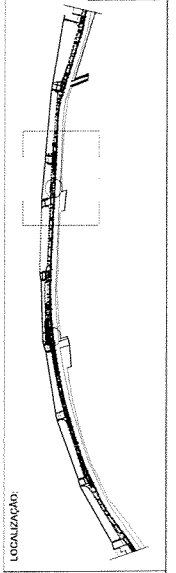
ETAPA	EXECUTIVO
ESCALA	INDICADA
FOLHA	40/85

PROJETO CALÇADO DO GRANJEIRO

PROJETO	INTERDISCIPLINAR - TRÊS CÍVILS
PROFESSOR	RODRIGO BASSO
PROFESSOR RESPONSÁVEL	RODRIGO BASSO
DATA	24/04/2023
CONTEÚDO	PROJETO DE CALÇADO, DRENAGEM E PLANTAS DE ENVIAMENTO DE ÁGUA PLUVIAL PARA O TRÁFEGO DE VEÍCULOS, CALÇADO E DRENAGEM

**PREFEITURA DO CRATO**  
SECRETARIA DE INFRAESTRUTURA

SECRETARIA DE INFRAESTRUTURA




LEGENDA:

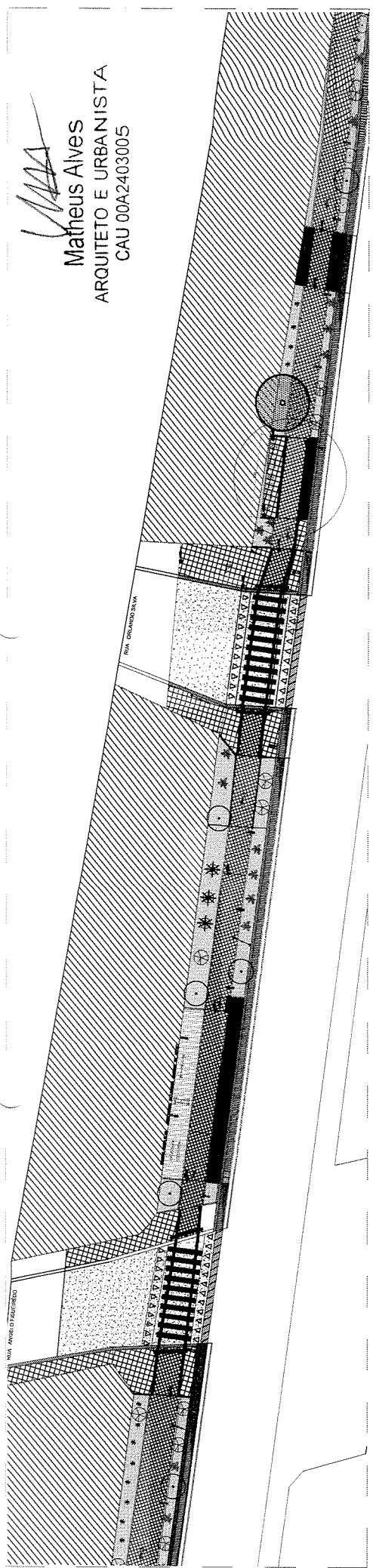
CONTRUÇÃO E DEMOLUÇÃO	LOCAL	QUANT.	VALOR
CONTRUÇÃO	POSS	0,00m <sup>2</sup>	0,00m <sup>2</sup>
DEMOLUÇÃO	POSS	188,30m <sup>2</sup>	188,30m <sup>2</sup>

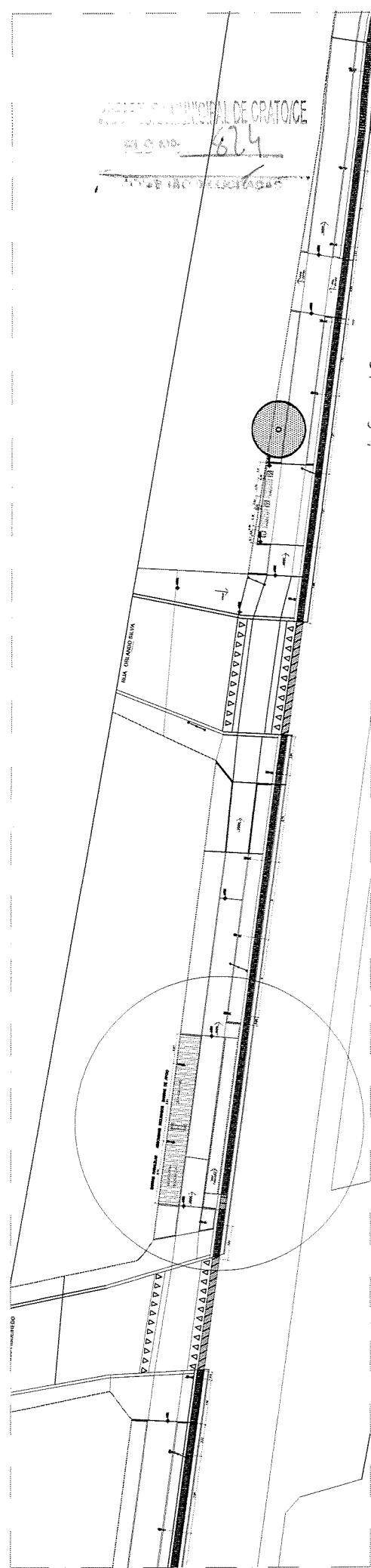
ERVAÇO	PISTE EXISTENTE	ARREDE EXISTENTE	PLACA EXISTENTE	CURVA DE NÍVEL 1m=1m
ERVAÇO	PISTE EXISTENTE	ARREDE EXISTENTE	PLACA EXISTENTE	CURVA DE NÍVEL 1m=1m
ERVAÇO	PISTE EXISTENTE	ARREDE EXISTENTE	PLACA EXISTENTE	CURVA DE NÍVEL 1m=1m



  
**Matheus Alves**  
 ARQUITETO E URBANISTA  
 CAU 00A2403005



PLANTA COMPLETA  
 ESC. 1:200



PLANTA DE POSTES E EQUIPAMENTOS  
 ESC. 1:200

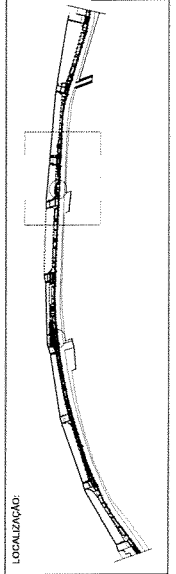
Instituto Municipal de Cratoice  
 Secretário de Infraestrutura  
 CREA/CE 344.559 RNP 06.1887931-5  
 Portaria 010700/2021-GP

INSTITUTO MUNICIPAL DE CRATOICE  
 PLANO 1324

PROJETO 02  
 FASE EXECUTIVO  
 ESCALA 1:200  
 FOLHA 41/85

PROJETO CALÇADO DO GRANJEIRO  
 PROJETO DE CALÇADO DE GRANJEIRO  
 DATA: 04/03/2021  
 PLANO DE TRABALHO DE CALÇADO DE GRANJEIRO

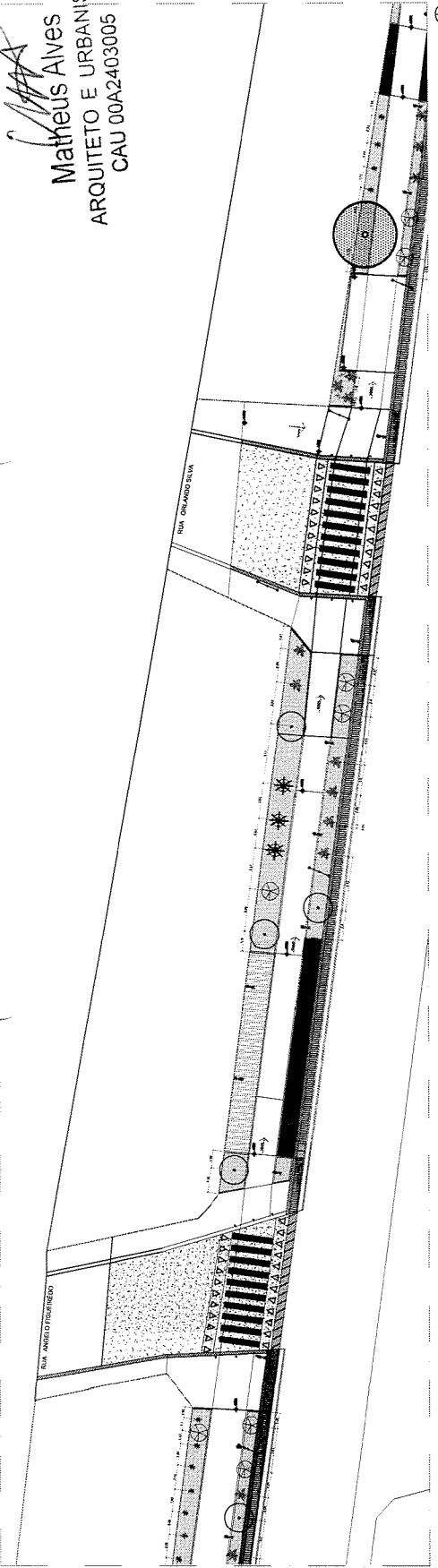
**PREFEITURA DO CRATO**  
 SECRETARIA DE INFRAESTRUTURA



LEGENDA:

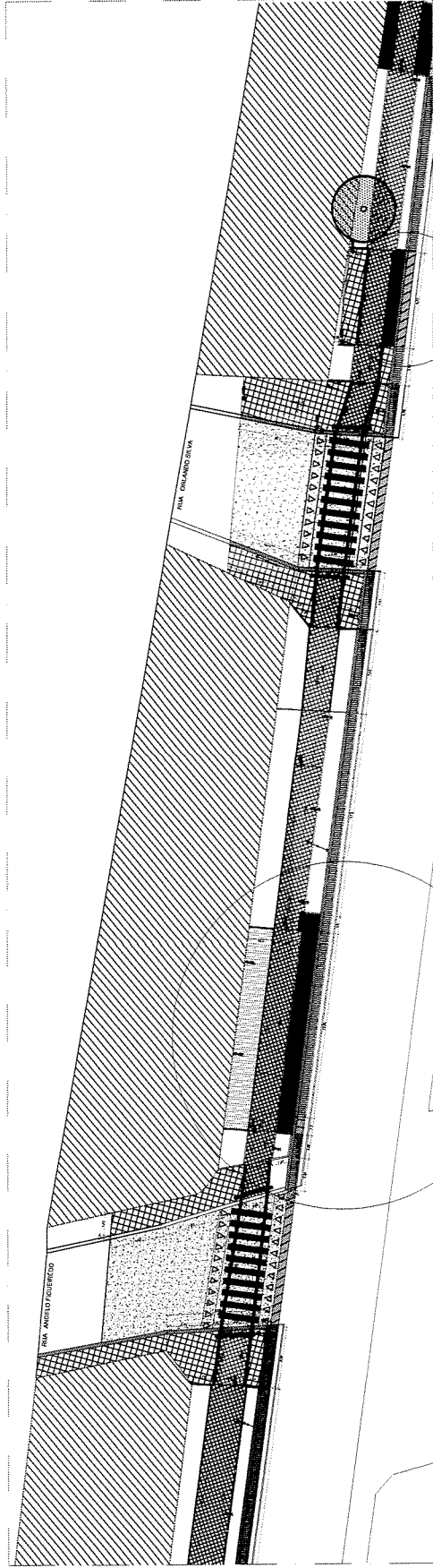
EQ/PAVIMENTO	IMAGEM	NOBRE	IMAGEM	NOBRE	IMAGEM	NOBRE	IMAGEM	NOBRE
PAVIMENTO DE CIMENTO PAVIMENTO DE CIMENTO PAVIMENTO DE CIMENTO		PAVIMENTO DE CIMENTO PAVIMENTO DE CIMENTO PAVIMENTO DE CIMENTO		PAVIMENTO DE CIMENTO PAVIMENTO DE CIMENTO PAVIMENTO DE CIMENTO		PAVIMENTO DE CIMENTO PAVIMENTO DE CIMENTO PAVIMENTO DE CIMENTO		PAVIMENTO DE CIMENTO PAVIMENTO DE CIMENTO PAVIMENTO DE CIMENTO
PAVIMENTO DE CIMENTO PAVIMENTO DE CIMENTO PAVIMENTO DE CIMENTO		PAVIMENTO DE CIMENTO PAVIMENTO DE CIMENTO PAVIMENTO DE CIMENTO		PAVIMENTO DE CIMENTO PAVIMENTO DE CIMENTO PAVIMENTO DE CIMENTO		PAVIMENTO DE CIMENTO PAVIMENTO DE CIMENTO PAVIMENTO DE CIMENTO		PAVIMENTO DE CIMENTO PAVIMENTO DE CIMENTO PAVIMENTO DE CIMENTO
PAVIMENTO DE CIMENTO PAVIMENTO DE CIMENTO PAVIMENTO DE CIMENTO		PAVIMENTO DE CIMENTO PAVIMENTO DE CIMENTO PAVIMENTO DE CIMENTO		PAVIMENTO DE CIMENTO PAVIMENTO DE CIMENTO PAVIMENTO DE CIMENTO		PAVIMENTO DE CIMENTO PAVIMENTO DE CIMENTO PAVIMENTO DE CIMENTO		PAVIMENTO DE CIMENTO PAVIMENTO DE CIMENTO PAVIMENTO DE CIMENTO

Matheus Aves  
ARQUITETO E URBANISTA  
CAU 00A2403005



PLANEJAMENTO  
Esc. 1:500

ANEXO DE CRATÓCE  
925



PLANTAS DE ACESSIBILIDADE  
Italo Samuel Gonçalves Dantas  
Secretário de Infraestrutura  
CREA/CE 344569/RNP 061887931-5  
Portaria 01070072021-GP

**QUADRA 13**  
LEGENDA  
VERIFICAÇÃO DA SITUAÇÃO REPRESENTADA NA PLANTA

QUANTIDADE	PROTEÇÃO	INDICADOR
0	0	0
1	1	1
2	2	2
3	3	3
4	4	4
5	5	5
6	6	6
7	7	7
8	8	8
9	9	9
10	10	10
11	11	11
12	12	12
13	13	13
14	14	14
15	15	15
16	16	16
17	17	17
18	18	18
19	19	19
20	20	20
21	21	21
22	22	22
23	23	23
24	24	24
25	25	25

LEGENDA DE ESPECIES ARBÓREAS  
VERIFICAÇÃO ANTES DE INICIAR O ACESSIBILIDADE

REPRESENTAÇÃO	ESPECIE	QUANTIDADE	PROTEÇÃO	INDICADOR
○	Arborea	0	0	0
○	Arborea	0	0	0
○	Arborea	0	0	0
○	Arborea	0	0	0
○	Arborea	0	0	0
○	Arborea	0	0	0
○	Arborea	0	0	0
○	Arborea	0	0	0
○	Arborea	0	0	0
○	Arborea	0	0	0
○	Arborea	0	0	0
○	Arborea	0	0	0
○	Arborea	0	0	0
○	Arborea	0	0	0
○	Arborea	0	0	0
○	Arborea	0	0	0

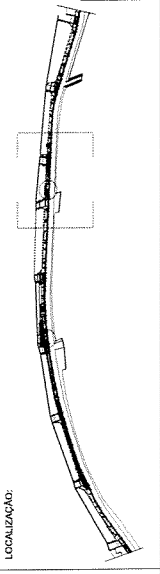
LEGENDA DE ESPECIES ARBÓREAS  
VERIFICAÇÃO ANTES DE INICIAR O ACESSIBILIDADE

REPRESENTAÇÃO	ESPECIE	QUANTIDADE	PROTEÇÃO	INDICADOR
○	Arborea	0	0	0
○	Arborea	0	0	0
○	Arborea	0	0	0
○	Arborea	0	0	0
○	Arborea	0	0	0
○	Arborea	0	0	0
○	Arborea	0	0	0
○	Arborea	0	0	0
○	Arborea	0	0	0
○	Arborea	0	0	0
○	Arborea	0	0	0
○	Arborea	0	0	0
○	Arborea	0	0	0
○	Arborea	0	0	0
○	Arborea	0	0	0

PROJETO CALÇADO DO GRANJEIRO

PROJETO	PROJETO CALÇADO DO GRANJEIRO
TÍTULO	TÍTULO
AUTORIA	AUTORIA
DATA	DATA
ESCALA	ESCALA
PROJETADE	PROJETADE
PROPOSTA	PROPOSTA
PROPOSTA Nº	PROPOSTA Nº
PROPOSTA DATA	PROPOSTA DATA
PROPOSTA LOCAL	PROPOSTA LOCAL
PROPOSTA VALOR	PROPOSTA VALOR
PROPOSTA OUTROS	PROPOSTA OUTROS

PREFEITURA DO  
**CRATO**  
SECRETARIA DE INFRAESTRUTURA



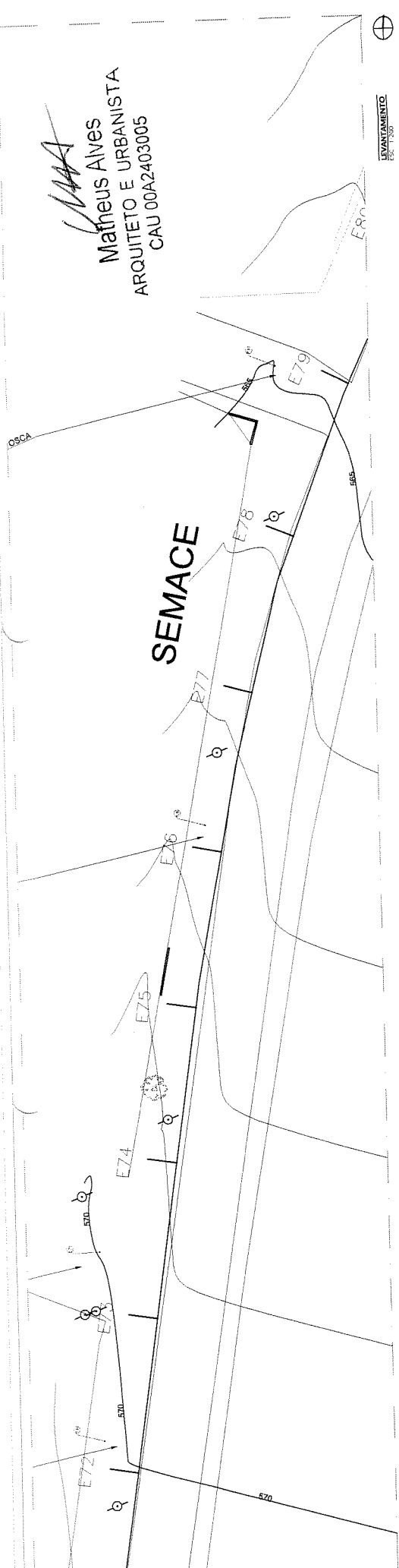
LEGENDA

TIPO DE LÍNEA	TIPO DE LÍNEA	TIPO DE LÍNEA	TIPO DE LÍNEA	TIPO DE LÍNEA	TIPO DE LÍNEA	TIPO DE LÍNEA	TIPO DE LÍNEA	TIPO DE LÍNEA	TIPO DE LÍNEA
---	---	---	---	---	---	---	---	---	---
---	---	---	---	---	---	---	---	---	---
---	---	---	---	---	---	---	---	---	---
---	---	---	---	---	---	---	---	---	---
---	---	---	---	---	---	---	---	---	---
---	---	---	---	---	---	---	---	---	---
---	---	---	---	---	---	---	---	---	---
---	---	---	---	---	---	---	---	---	---
---	---	---	---	---	---	---	---	---	---
---	---	---	---	---	---	---	---	---	---
---	---	---	---	---	---	---	---	---	---
---	---	---	---	---	---	---	---	---	---
---	---	---	---	---	---	---	---	---	---

PREÇO 02

42/85

*MAA*  
**Matheus Aves**  
 ARQUITETO E URBANISTA  
 CAU 00A2403005

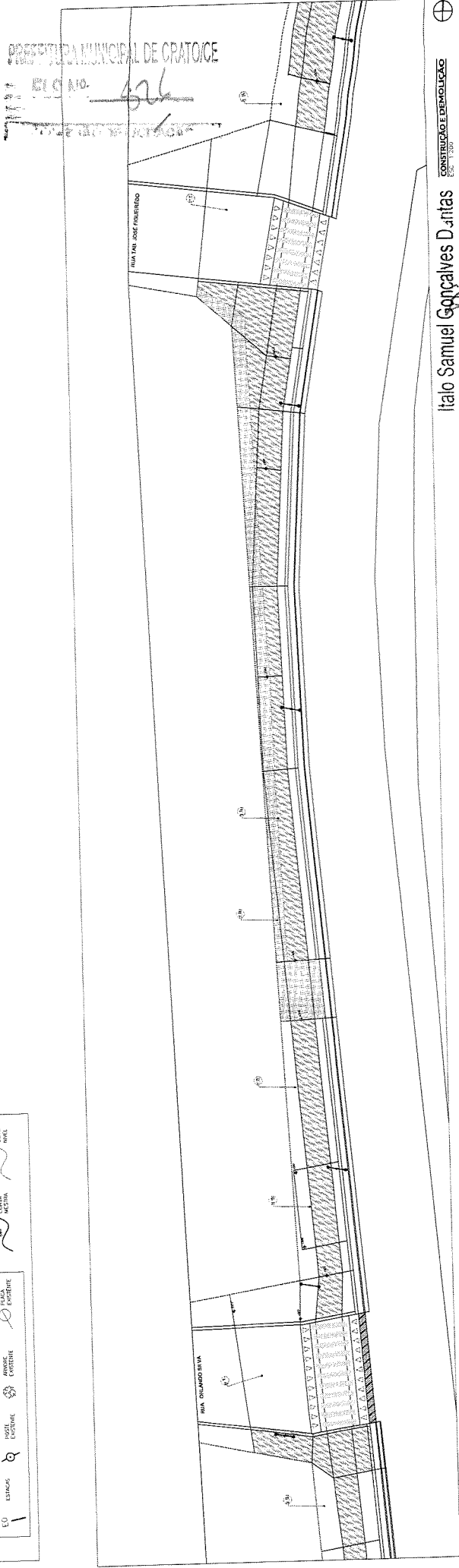


LEVANTAMENTO  
 02/10/2021

**LEGENDA DE ITENS**

	ESPAÇO		PRAÇA EXISTENTE
	PRAÇA A CONSTRUIR		ARVORE EXISTENTE
	ARVORE A CONSTRUIR		CURVA A CONSTRUIR
	CURVA EXISTENTE		RUA A CONSTRUIR
	RUA EXISTENTE		RUA A DEMOLIR

CURVAS DE NÍVEL 1m-1m



PREFEITURA MUNICIPAL DE CRATOICE  
 EIXO: 426  
 RUA TANAI JOSE FONSECA

**Italo Samuel Gonçalves Dantas**  
 Secretário de Infraestrutura  
 CREA/CE 344553/RNP 061887931-5  
 Portaria 0107/007/2021-GP

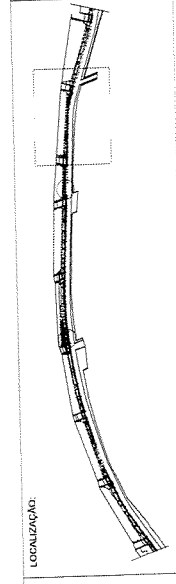
CONSTRUÇÃO E DEMOLIÇÃO

*9*

TRECHO 02  
 EXECUTIVO  
 ESCALA: 1:500  
 DATA: 02/10/2021

PROJETO CALÇADO DO GRANJEIRO  
 LOCAL: RUA TANAI JOSE FONSECA - RUA DR. AUGUSTO SILVA - CRATO - CE  
 Nº: 02/10/2021

PREFEITURA DO CRATO  
 SECRETARIA DE INFRAESTRUTURA



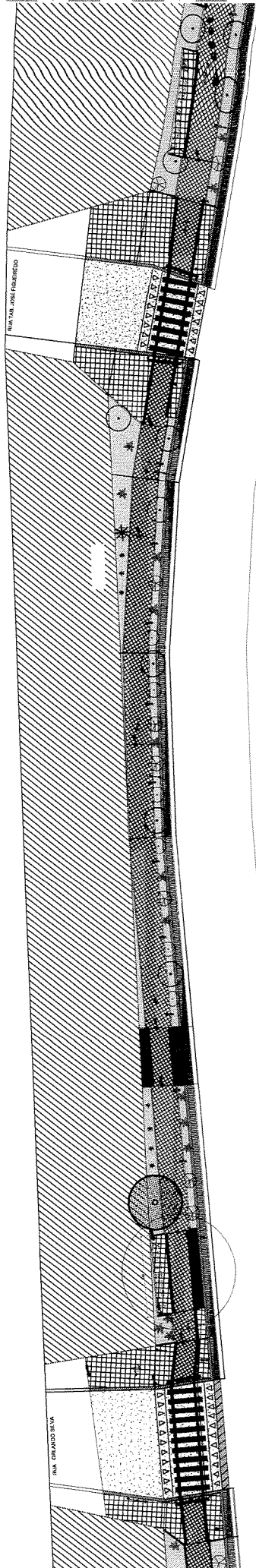
**LEGENDA**


	CONSTRUÇÃO E DEMOLIÇÃO	LOCAL	QUANT.
	DEMOLIR E CONSTRUIR	0,00m²	0,00m²
	CONSTRUIR	241,00m²	241,00m²

ÁREAS DE PROTEÇÃO AMBIENTAL  
 • 8-10 metros • 4-12 metros • 10-15 metros • 15-20 metros

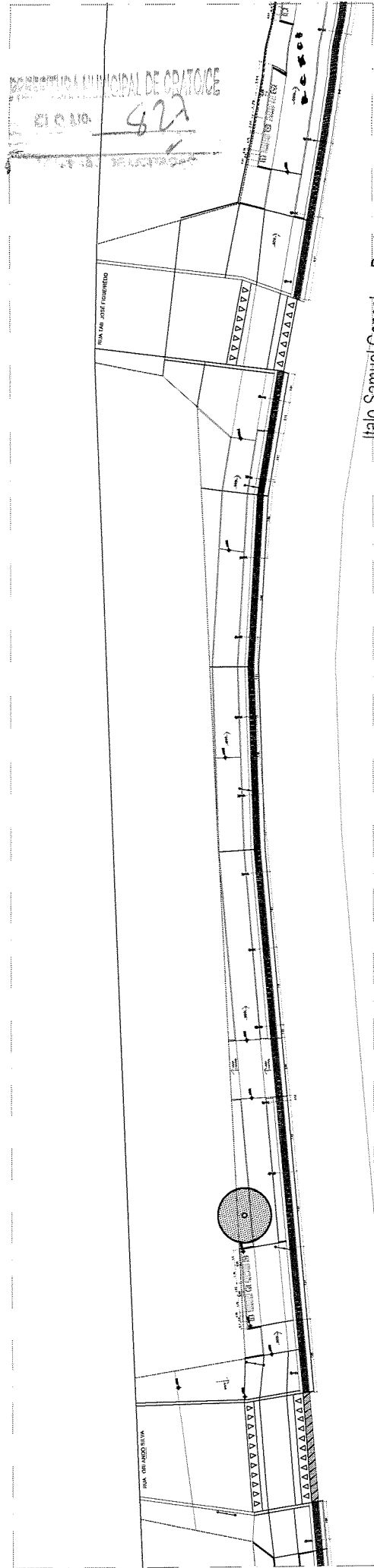
QUADRA 14

43/85



  
**Matheus Alves**  
 ARQUITETO E URBANISTA  
 CAU 00A2403005

PLANTA COMPLETA  
E.S. 1300

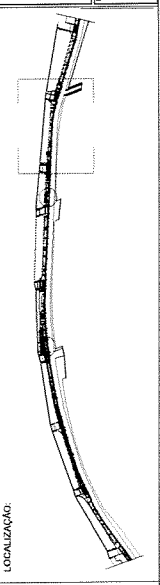



**Italo Samuel Gonçalves Dantas**  
 Secretário de Infraestrutura  
 CREA/CE 344556 RNP 06 1887931-5  
 Portaria 01010072021-GP

PLANTA DE POSTES E EQUIPAMENTOS  
E.S. 1300

ARQUIVO: 02  
 ETAPA: EXECUTIVO  
 DATA: INDETERMINADA  
 FOLHA: 44/85

PROJETO DE CALÇADO DO GRANJEIRO  
 NOME DO PROJETO: RECONSTRUÇÃO - TERCEIRO DE  
 NOME DO PROJETANTE: ITALO SAMUEL GONÇALVES DANTAS  
 DATA: 21/12/2023  
 CONTATO: 344556@crea.ce.gov.br  
 FUNDAÇÃO DE LICENCIAMENTO E REGISTRO DE ENGENHEIROS E ARQUITETOS DO ESTADO DO CEARÁ  
 QUANTIDADE DE FOLHAS: 85



LEGENDA:

DESCRIÇÃO	ÍMAGEM	NOME	DESCRIÇÃO	ÍMAGEM	NOME
REDE DE ÁGUA QUENTE		REDE DE ÁGUA QUENTE	REDE DE ÁGUA QUENTE		REDE DE ÁGUA QUENTE
REDE DE ÁGUA FRIA		REDE DE ÁGUA FRIA	REDE DE ÁGUA FRIA		REDE DE ÁGUA FRIA
REDE DE GÁS		REDE DE GÁS	REDE DE GÁS		REDE DE GÁS
REDE DE SANEAMENTO		REDE DE SANEAMENTO	REDE DE SANEAMENTO		REDE DE SANEAMENTO
REDE DE ENERGIA ELÉTRICA		REDE DE ENERGIA ELÉTRICA	REDE DE ENERGIA ELÉTRICA		REDE DE ENERGIA ELÉTRICA
REDE DE TELEFONIA		REDE DE TELEFONIA	REDE DE TELEFONIA		REDE DE TELEFONIA
REDE DE FIBRA ÓPTICA		REDE DE FIBRA ÓPTICA	REDE DE FIBRA ÓPTICA		REDE DE FIBRA ÓPTICA
REDE DE TV CABO		REDE DE TV CABO	REDE DE TV CABO		REDE DE TV CABO
REDE DE SINALIZAÇÃO		REDE DE SINALIZAÇÃO	REDE DE SINALIZAÇÃO		REDE DE SINALIZAÇÃO
REDE DE ILUMINAÇÃO		REDE DE ILUMINAÇÃO	REDE DE ILUMINAÇÃO		REDE DE ILUMINAÇÃO
REDE DE DRENAGEM		REDE DE DRENAGEM	REDE DE DRENAGEM		REDE DE DRENAGEM
REDE DE VENTILAÇÃO		REDE DE VENTILAÇÃO	REDE DE VENTILAÇÃO		REDE DE VENTILAÇÃO
REDE DE AQUECIMENTO		REDE DE AQUECIMENTO	REDE DE AQUECIMENTO		REDE DE AQUECIMENTO
REDE DE RESFRIAMENTO		REDE DE RESFRIAMENTO	REDE DE RESFRIAMENTO		REDE DE RESFRIAMENTO
REDE DE SINALIZAÇÃO DE TRÁFEGO		REDE DE SINALIZAÇÃO DE TRÁFEGO	REDE DE SINALIZAÇÃO DE TRÁFEGO		REDE DE SINALIZAÇÃO DE TRÁFEGO
REDE DE SINALIZAÇÃO DE SINALIZAÇÃO		REDE DE SINALIZAÇÃO DE SINALIZAÇÃO	REDE DE SINALIZAÇÃO DE SINALIZAÇÃO		REDE DE SINALIZAÇÃO DE SINALIZAÇÃO
REDE DE SINALIZAÇÃO DE SINALIZAÇÃO		REDE DE SINALIZAÇÃO DE SINALIZAÇÃO	REDE DE SINALIZAÇÃO DE SINALIZAÇÃO		REDE DE SINALIZAÇÃO DE SINALIZAÇÃO

QUADRA 15  
 Nº 15