

# ROTA#46 - 11 km, 20 minutos

Rotas de Estrada sem nome -  
Monte Alverne, Crato - CE, Brasil  
até Estr. Santa Fé - Crato, 341 -  
Santa Fé, Crato - CE, Brasil

**A**

Estrada sem nome - Monte  
Alverne, Crato - CE, Brasil

**B**

Estrada sem nome - Monte  
Alverne, Crato - CE, Brasil

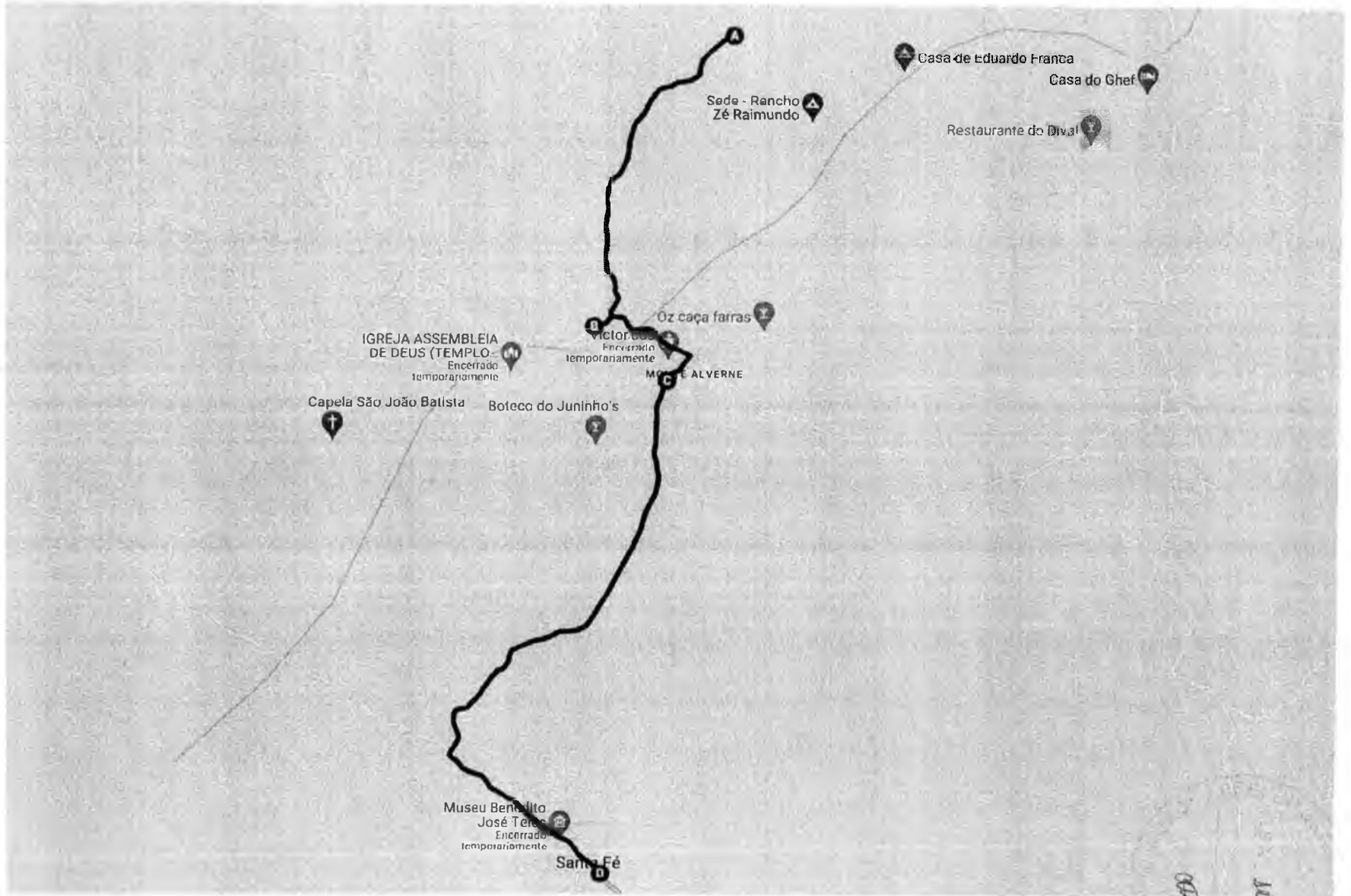
**C**

Estr. Santa Fé, 183-49 - Monte  
Alverne, Crato - CE, Brasil

**D**

Estr. Santa Fé - Crato, 341 -  
Santa Fé, Crato - CE, Brasil

SÍTIOS ASSENTAMENTO 10  
DE ABRIL, VILA NOVA PARA:  
EEIEF ANTONIO JOSÉ  
SOARES, EEMTI JUVENCIO  
BARRETO (ANEXO)



2

1000

# Carro 11 km, 20 minutos

## A Estrada sem nome - Monte Alverne, Crato - CE, Brasil

3,43 km, 8 minutos

Siga na direção oeste

276 m

Continue em frente

2,92 km

Curva suave à esquerda

39 m

Vire à direita

202 m

## B Estrada sem nome - Monte Alverne, Crato - CE, Brasil

1,36 km, 4 minutos

Siga na direção leste

1,04 km

Vire à direita

178 m

Vire à direita em direção à Estr. Santa Fé

60 m

Continue para Estr. Santa Fé O destino estará à direita

83 m

## C Estr. Santa Fé, 183-49 - Monte Alverne, Crato - CE, Brasil

6,30 km, 8 minutos

Siga na direção sudoeste na Estr. Santa Fé

4,48 km

Vire à esquerda na Estr. Santa Fé - Crato O destino estará à direita

1,82 km

## D Estr. Santa Fé - Crato, 341 - Santa Fé, Crato - CE, Brasil

todo

oeste

1

# ROTA#47 - 9 km, 25 minutos

Rotas de Estrada sem nome,  
Crato - CE, Brasil até Estr. Santa  
Fé, 183-49 - Monte Alverne, Crato -  
CE, Brasil

**A**

Estrada sem nome, Crato - CE,  
Brasil

**B**

Estrada sem nome - Santa Fé,  
Crato - CE, Brasil

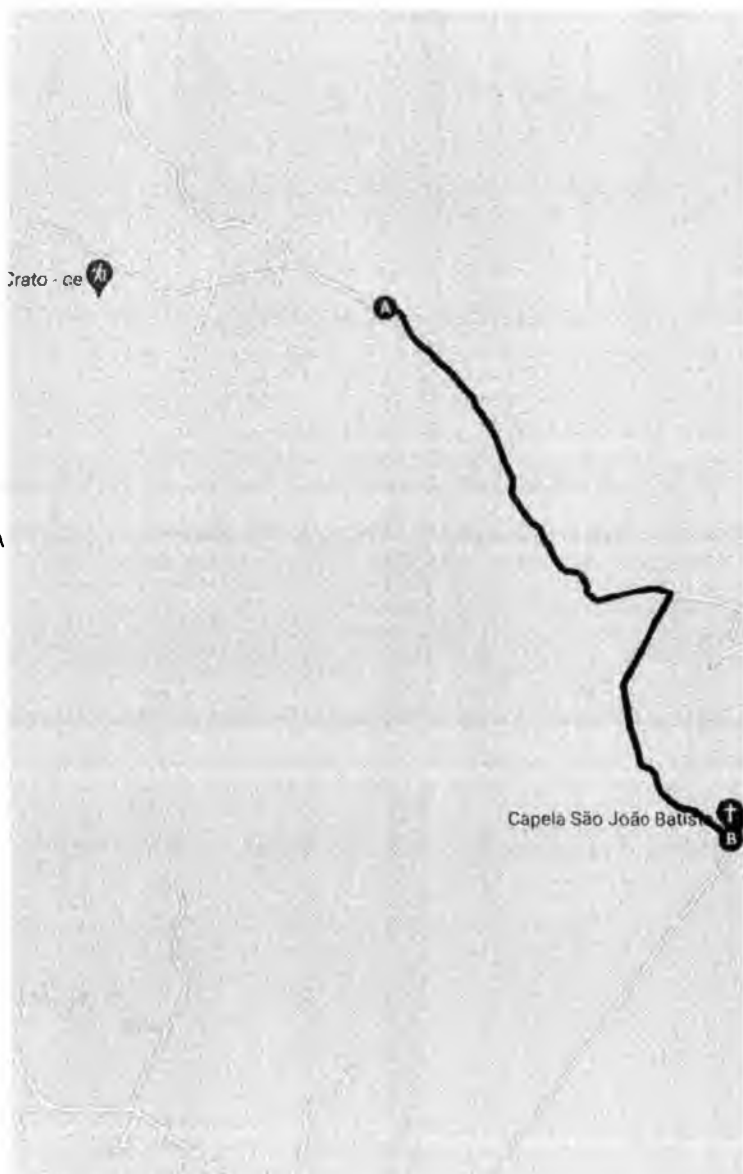
**C**

Estrada sem nome, Crato - CE,  
Brasil

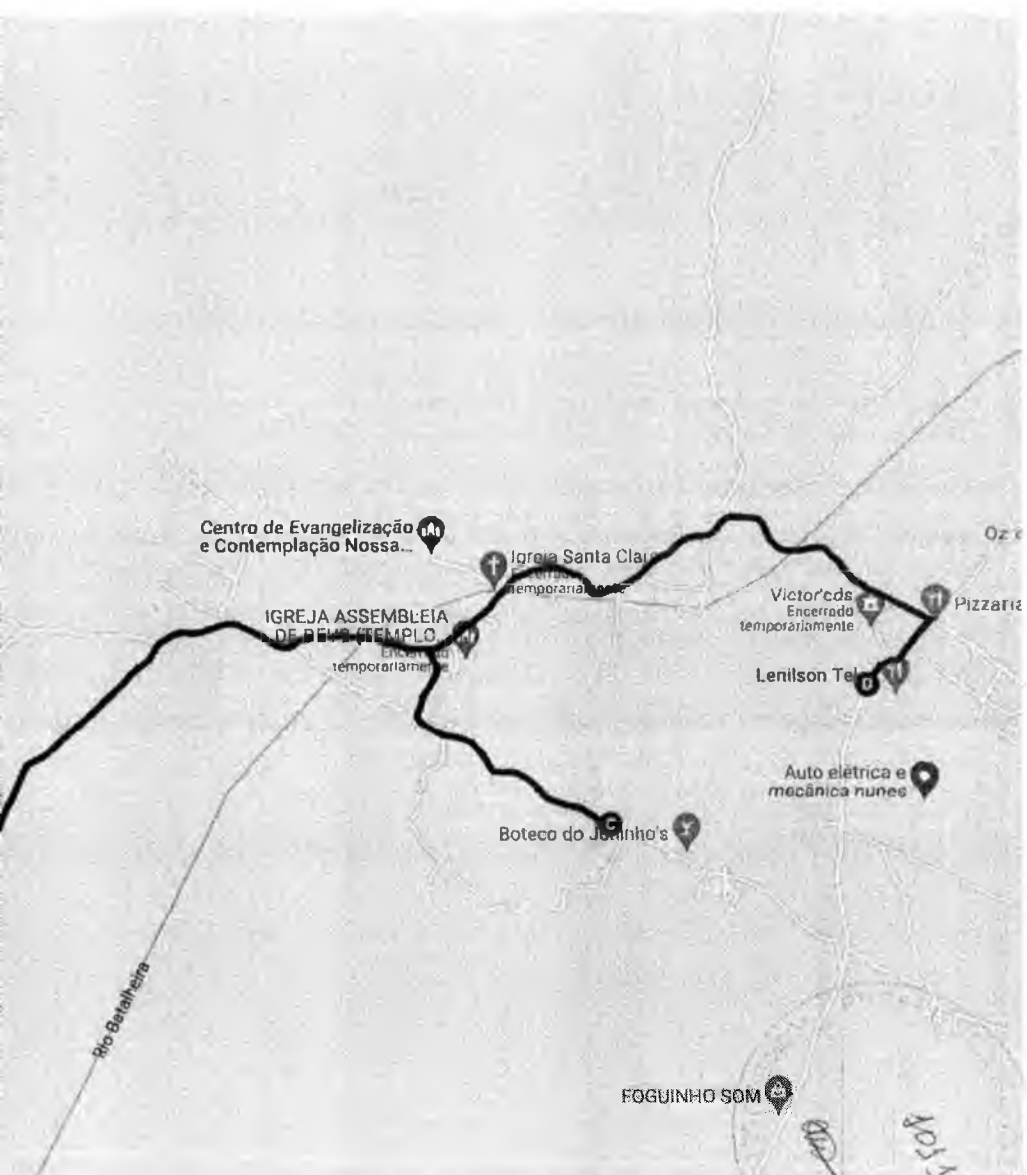
**D**

Estr. Santa Fé, 183-49 - Monte  
Alverne, Crato - CE, Brasil

SÍTIOS CAIÇARA, CORRENTE  
GRANDE, CORRENTINHO, VILA  
NOVA PARA: EEIEF ANTONIO  
JOSÉ SOARES



9



Centro de Evangelização e Contemplação Nossa...

Igreja Santa Clara  
Encerrado temporariamente

IGREJA ASSEMBLEIA DE DEUS (Templo)  
Encerrado temporariamente

Victor cds  
Encerrado temporariamente

Pizzaria

Lenilson Tel

Auto elétrica e mecânica Nunes

Boteco do João's

FOGUINHO SOM

R. Baralheira

Handwritten marks: "1508" and "1508" with arrows pointing to specific locations on the map.

# Carro 9 km, 25 minutos



## A Estrada sem nome, Crato - CE, Brasil

2,71 km, 6 minutos

- Siga na direção leste ..... 1,61 km
- Vire à direita ..... 377 m
- Curva suave à esquerda ..... 716 m

## B Estrada sem nome - Santa Fé, Crato - CE, Brasil

3,02 km, 8 minutos

- Siga na direção sudeste ..... 6 m
- Vire à esquerda ..... 1,94 km
- Vire à direita ..... 265 m
- Vire à esquerda ..... 114 m
- Curva suave à esquerda ..... 235 m
- Vire à esquerda ..... 465 m

## C Estrada sem nome, Crato - CE, Brasil

3,53 km, 11 minutos

- Siga na direção oeste ..... 465 m
- Vire à direita ..... 235 m
- Continue em frente ..... 379 m
- Vire à direita ..... 2,13 km
- Vire à direita ..... 178 m
- Vire à direita em direção à Estr. Santa Fé ..... 60 m
- Continue para Estr. Santa FéO destino estará à direita ..... 87 m

## D Estr. Santa Fé, 183-49 - Monte Alverne, Crato - CE, Brasil

C

# ROTA#48 - 40 km, 1 hora, 19 minutos

Rotas de Estrada sem nome - Monte Alverne, Crato - CE, Brasil até Av. Teodorico Teles, 611 - Centro, Crato - CE, 63100-541, Brasil

**A**

Estrada sem nome - Monte Alverne, Crato - CE, Brasil

**B**

Estrada sem nome - Monte Alverne, Crato - CE, Brasil

**C**

Estrada sem nome - Monte Alverne, Crato - CE, Brasil

**D**

Estr. Santa Fé - Crato, 341 - Santa Fé, Crato - CE, Brasil

**E**

R. Pergentino Silva, 56 - Seminário, Crato - CE, 63113-525, Brasil

**F**

R. Walmair Gonçalves de Oliveira, 275 - Novo Crato, Crato - CE, 63113-765, Brasil

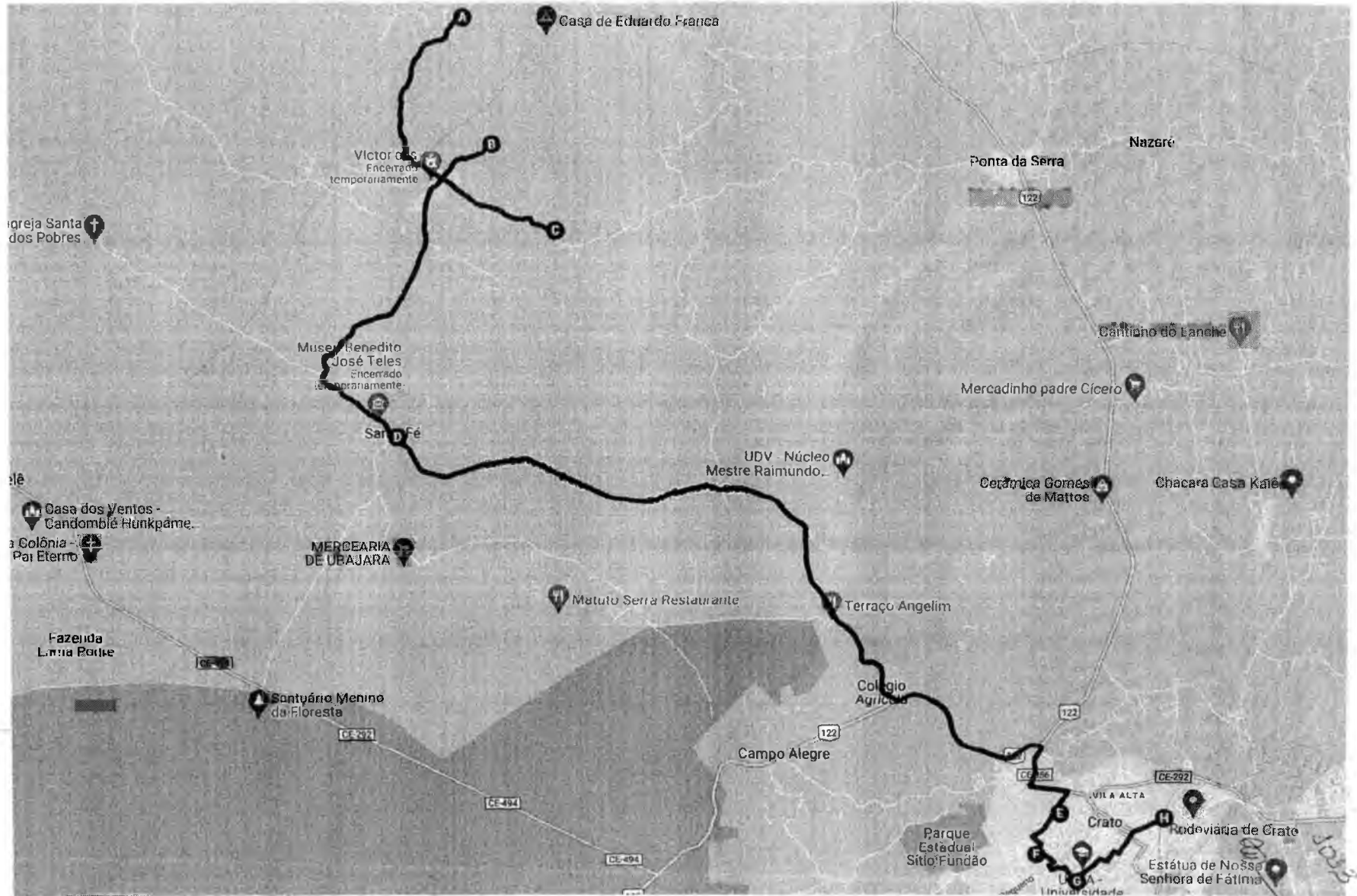
**G**

R. Dr. Quixadá Felício, 89 - Pimenta, Crato - CE, 63105-030, Brasil

**H**

Av. Teodorico Teles, 611 - Centro, Crato - CE, 63100-541, Brasil

ASSENTAMENTO 10 DE ABRIL, POÇO DANTAS, TABOCAS, MONTE ALVERNE PARA: EEMTI JUVENCIO BARRETO (ANEXO), EEEP VIRGÍLIO TÁVORA, EEMTI POLIVALENTE GOV. ADAUTO BEZERRA, EEMTI PREFEITO RDO. BEZERRA COELHO DE FARIAS, EEM TEODORICO TELES, EEMTI COL. ESTADUAL WILSON GONÇALVES, EEEP MARIA VIOLETA ARRAES DE A. GERVAISEAU



2

## Carro 40 km, 1 hora, 19 minutos

### A Estrada sem nome - Monte Alverne, Crato - CE, Brasil

5,24 km, 13 minutos

Siga na direção oeste

264 m

Continue em frente

2,92 km

Curva suave à esquerda

39 m

Vire à esquerda

841 m

Vire à esquerda

1,18 km

### B Estrada sem nome - Monte Alverne, Crato - CE, Brasil

3,60 km, 11 minutos

Siga na direção sudoeste

1,18 km

Vire à esquerda

149 m

Continue em frente

2,28 km

### C Estrada sem nome - Monte Alverne, Crato - CE, Brasil

9,01 km, 17 minutos

Siga na direção oeste

2,42 km

Vire à esquerda

178 m

Vire à direita em direção à Estr. Santa Fé

60 m

Continue para Estr. Santa Fé

4,56 km

Vire à esquerda na Estr. Santa Fé - CratoO deslino estará à esquerda

1,79 km

### D Estr. Santa Fé - Crato, 341 - Santa Fé, Crato - CE, Brasil

17,7 km, 19 minutos

Siga na direção sudeste na Estr. Santa Fé - Crato

12,3 km

Curva suave à direita em direção à BR-122

38 m

Vire à esquerda na BR-122

3,29 km

Na rotatória, pegue a 1ª saída para a CE-292/CE-386

788 m

Curva acentuada à esquerda na Av. Joaquim Pinheiro Bezerra de Menezes

727 m

Vire à direita na R. Lavras da Mangabeira

458 m

Vire à esquerda na R. Marcos Macedo

93 m

### E R. Marcos Macedo, 566 - Seminário, Crato - CE, 63116-045, Brasil

1,20 km, 4 minutos

Siga na direção oeste na R. Marcos Macedo em direção à R. Pergentino Silva

93 m

Vire à esquerda na R. Lavras da Mangabeira

424 m

Na rotatória, pegue a 1ª saída e mantenha-se na R. Lavras da Mangabeira

205 m

Vire à esquerda na Av. João Alves Rocha

223 m

Vire à direita na R. Getúlio Joaquim Pereira

234 m

Vire à direita na R. 121

20 m

**F** R. Walmar Gonçalves de Oliveira, 275 - Novo Crato, Crato - CE, 63113-765, Brasil

1,40 km, 5 minutos

Siga na direção leste na R. 121 em direção à R. Getúlio Joaquim Pereira

128 m

Vire à direita na R. José de Norões Maia

277 m

Vire à direita na R. Manoel Almino de Lima

121 m

Vire à esquerda na R. Juiz Francisco Assis Leite

115 m

Vire à esquerda na Av. José Alves de Figueiredo

242 m

Vire à direita na R. Nossa Sra. de Fátima

215 m

Vire à direita na Rua Cel. Antônio Luíz

97 m

Vire à esquerda na R. Brg. Monteiro

69 m

Vire à esquerda na R. Carolino Sucupira

6 m

Vire à direita na R. Brg. Monteiro

60 m

Vire à esquerda na 1ª rua transversal para R. Dr. Quixadá Felício

66 m

**G** R. Dr. Quixadá Felício, 60 - Pimenta, Crato - CE, 63105-030, Brasil

2,27 km, 7 minutos

Siga na direção nordeste na R. Dr. Quixadá Felício em direção à R. Orlando Moura

114 m

Vire à esquerda na R. Maj. José Gonçalves

52 m

Mantenha-se à esquerda para permanecer na R. Maj. José Gonçalves

17 m

Vire à direita na R. Carolino Sucupira

478 m

Vire à direita na R. Rodolfo Teófilo

138 m

R. Rodolfo Teófilo faz uma curva à esquerda e se torna R. Nelson Alencar

242 m

Vire à direita na Av. Duque de Caxias

105 m

Vire à esquerda na 1ª rua transversal para Rua Ratisbona



12/05/2022 11:00

ROTA#48 - 40 km, 1 hora, 19 minutos

..... 502 m

Continue em frente na Av. Teodorico TelesO destino estará à esquerda

..... 623 m

● Av. Teodorico Teles, 611 - Centro, Crato - CE, 63100-541, Brasil

JOSÉ

Ass

©

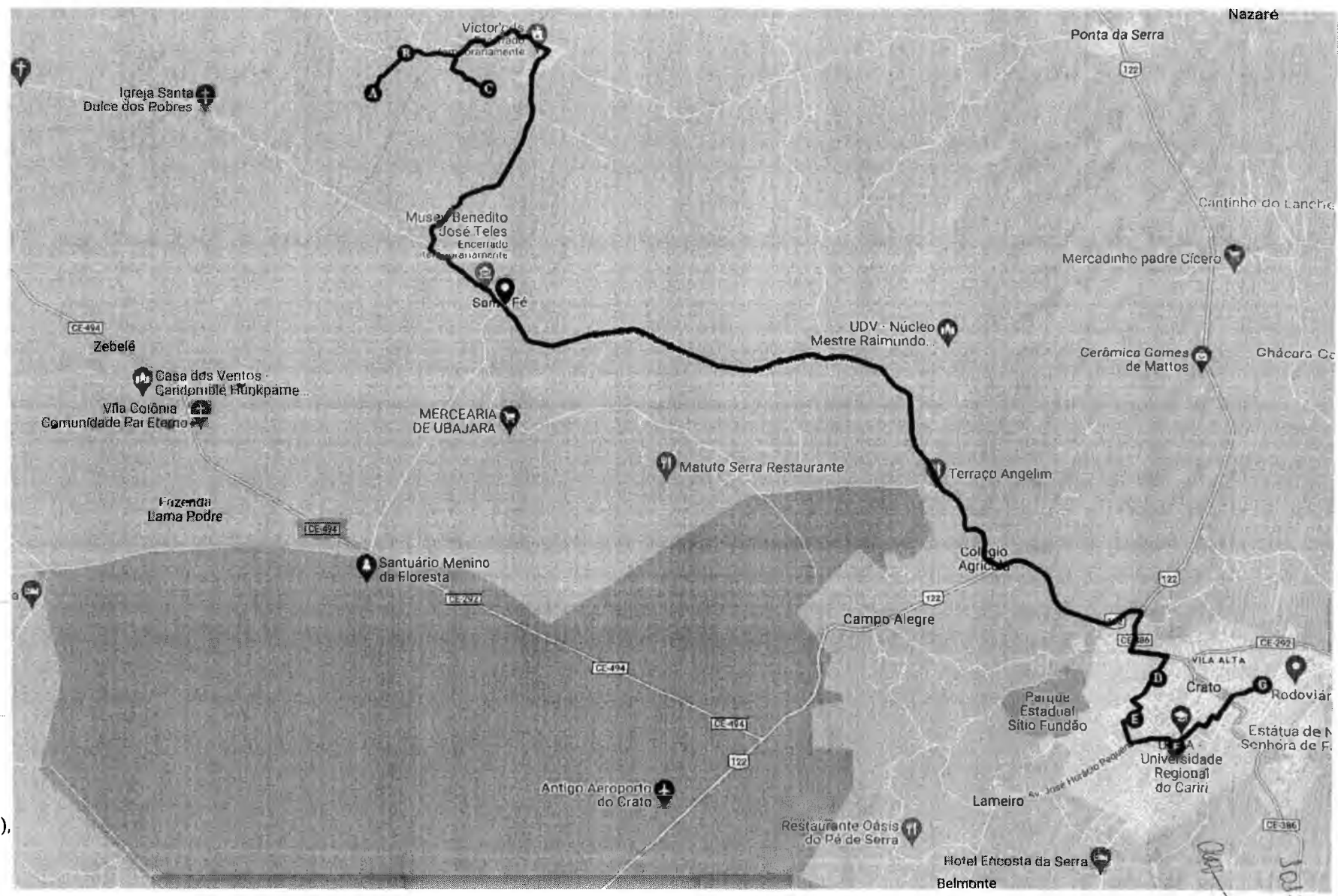
# ROTA#49 - 36 km, 1 hora, 4 minutos

Rotas de Estrada sem nome - Santa Fé, Crato - CE, Brasil até Av. Teodorico Teles, 568 - Cruz, Crato - CE, 63122-430, Brasil

- A** Estrada sem nome - Santa Fé, Crato - CE, Brasil
- B** Estrada sem nome - Santa Fé, Crato - CE, Brasil
- C** Estrada sem nome, Crato - CE, Brasil
- D** R. Pergentino Silva, 56 - Seminário, Crato - CE, 63113-525, Brasil
- E** R. 121, 235 - Cj Novo Crato, Crato - CE, 63113-140, Brasil
- F** R. Dr. Quixadá Felício, 60 - Pimenta, Crato - CE, 63105-030, Brasil
- G** Av. Teodorico Teles, 568 - Cruz, Crato - CE, 63122-430, Brasil

Camada sem título  
 ESCOLA EEIF PAULO LIMA VERDE

SITIOS CORRENTINHO, CORRENTE GRANDE, VILA NOVA, MONTE ALVERNE, SANTA FÉ PARA: EEMTI JUVENCIO BARRETO (ANEXO), EEEP VIRGÍLIO TÁVORA, EEMTI POLIVALENTE GOV. ADAUTO BEZERRA, EEMTI PREFEITO RDO. BEZERRA COELHO DE FARIAS, EEM TEODORICO TELES, EEMTI COL. ESTADUAL WILSON GONÇALVES, EEEP MARIA VIOLETA ARRAES DE A. GERVAISEAU



Handwritten mark resembling a stylized 'e' or '6'.

# Carro 36 km, 1 hora, 4 minutos



## A Estrada sem nome - Santa Fé, Crato - CE, Brasil

1,00 km, 2 minutos

Siga na direção norteO destino estará à direita

1,00 km

## B Estrada sem nome - Monte Alverne, Crato - CE, Brasil

2,03 km, 5 minutos

Siga na direção nordeste

952 m

Vire à direita

285 m

Vire à esquerda

114 m

Curva suave à esquerda

235 m

Vire à esquerda

465 m

## C Estrada sem nome, Crato - CE, Brasil

27,5 km, 38 minutos

Siga na direção oeste

465 m

Vire à direita

235 m

Continue em frente

379 m

Vire à direita

2,13 km

Vire à direita

178 m

Vire à direita em direção à Estr. Santa Fé

60 m

Continue para Estr. Santa Fé

4,56 km

Vire à esquerda na Estr. Santa Fé - Crato

14,1 km

Curva suave à direita em direção à BR-122

38 m

Vire à esquerda na BR-122

3,29 km

Na rotatória, pegue a 1ª saída para a CE-292/CE-386

788 m

Curva acentuada à esquerda na Av. Joaquim Pinheiro Bezerra de Menezes

727 m

Vire à direita na R. Lavras da Mangabeira

458 m

Vire à esquerda na R. Marcos Macedo

76 m

## D R. Pergentino Silva, 56 - Seminário, Crato - CE, 63113-525, Brasil

1,20 km, 4 minutos

Siga na direção oeste na R. Marcos Macedo em direção à R. Lavras da Mangabeira

78 m





Vire à esquerda na R. Lavras da Mangabeira  
..... 424 m

Na rotatória, pegue a 1ª saída e mantenha-se na R. Lavras da Mangabeira  
..... 205 m

Vire à esquerda na Av. João Alves Rocha  
..... 223 m

Vire à direita na R. Getúlio Joaquim Pereira  
..... 234 m

Vire à direita na R. 121  
..... 36 m

**E** R. 121, 235 - Cj Novo Crato, Crato - CE, 63113-140, Brasil

..... 1,77 km, 5 minutos

Siga na direção oeste na R. 121 em direção à R. Walmair Gonçalves de Oliveira  
..... 232 m

Vire à esquerda na R. Gen. Joaquim Pinheiro Monteiro  
..... 446 m

Vire à esquerda na Av. José Horácio Pequeno  
..... 88 m

Continue para R. Cícero Pinheiro  
..... 203 m

Curva suave à esquerda para permanecer na R. Cícero Pinheiro  
..... 112 m

Continue para R. Cícero Araripe  
..... 332 m

Vire à direita na R. Nossa Sra. de Fátima  
..... 63 m

Vire à direita na Rua Cel. Antônio Luiz  
..... 97 m

Vire à esquerda na R. Brg. Monteiro  
..... 69 m

Vire à esquerda na R. Carolino Sucupira  
..... 6 m

Vire à direita na R. Brg. Monteiro  
..... 60 m

Vire à esquerda na 1ª rua transversal para R. Dr. Quixadá Felício  
..... 60 m

**F** R. Dr. Quixadá Felício, 60 - Pimenta, Crato - CE, 63105-030, Brasil

..... 2,22 km, 7 minutos

Siga na direção nordeste na R. Dr. Quixadá Felício em direção à R. Orlando Moura  
..... 120 m

Vire à esquerda na R. Maj. José Gonçalves  
..... 52 m

Mantenha-se à esquerda para permanecer na R. Maj. José Gonçalves  
..... 17 m

Vire à direita na R. Carolino Sucupira  
..... 478 m

Vire à direita na R. Rodolfo Teófilo  
..... 138 m

R. Rodolfo Teófilo faz uma curva à esquerda e se torna R. Nelson Alencar  
..... 242 m

Vire à direita na Av. Duque de Caxias  
..... 105 m

Vire à esquerda na 1ª rua transversal para Rua Ratisbona




12/05/2022 11:01

ROTA#49 - 36 km, 1 hora, 4 minutos

502 m

Continue em frente na Av. Teodorico Teles O destino estará à direita

570 m

 Av. Teodorico Teles, 568 - Cruz, Crato - CE, 63122-430, Brasil

JOJO

Obs

C

# ROTA#50 - 7 km, 20 minutos

Rotas de Estrada sem nome - Monte Alverne, Crato - CE, Brasil até Estr. Santa Fé, 48 - Monte Alverne, Crato - CE, Brasil

A

Estrada sem nome - Monte Alverne, Crato - CE, Brasil

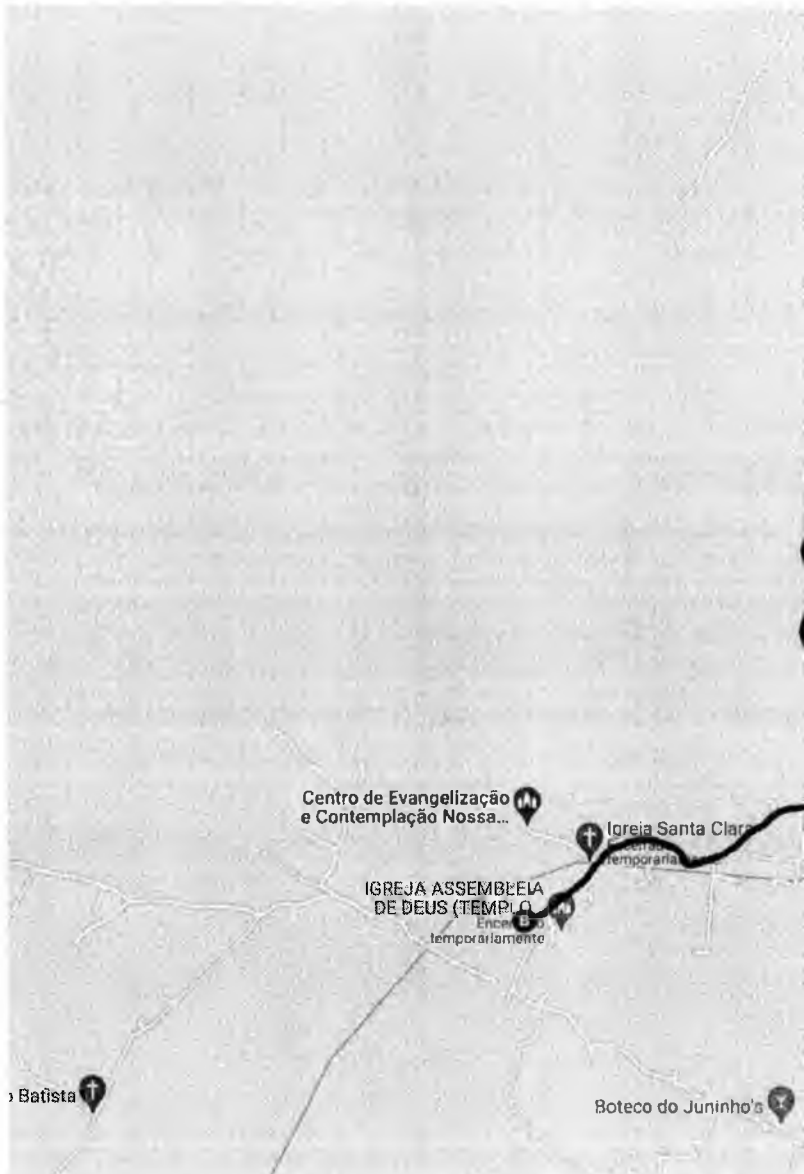
B

Vila Nova - Monte Alverne, Crato - CE, Brasil

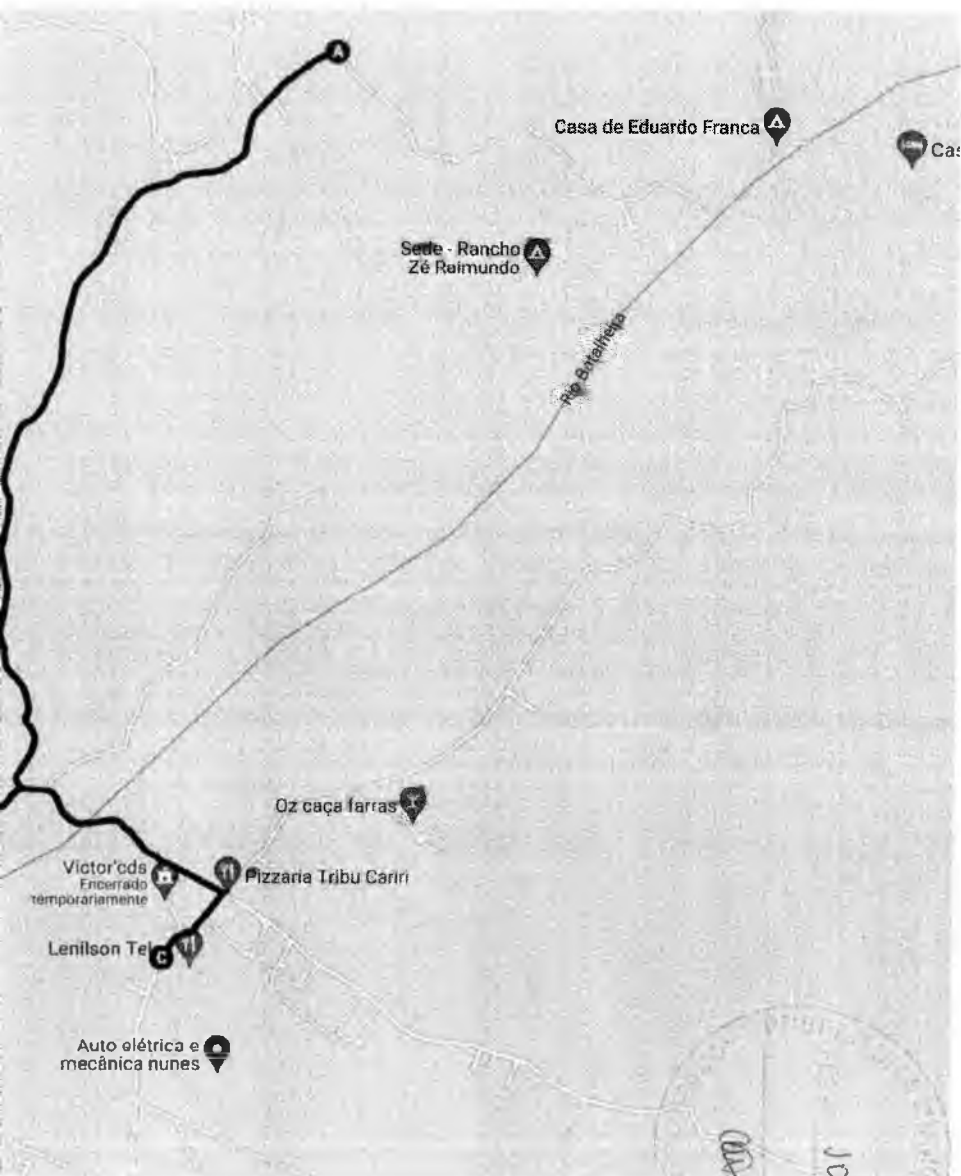
C

Estr. Santa Fé, 48 - Monte Alverne, Crato - CE, Brasil

ASSENTAMENTO 10 DE ABRIL, VILA NOVA PARA: EEIEF ANTONIO JOSÉ SOARES



9



Casa de Eduardo Franca

Cas

Sede - Rancho  
Zé Raimundo

Rio Barro Preto

Oz caça farras

Victor'ods  
Encerrado  
temporariamente

Pizzaria Tribu Cariri

Lenilson Tel

Auto elétrica e  
mecânica nunes



# Carro 7 km, 20 minutos

JOJO

JOJO

## A Estrada sem nome - Monte Alverne, Crato - CE, Brasil

4,53 km, 12 minutos

Siga na direção sudoeste

280 m

Continue em frente

2,92 km

Curva suave à esquerda

39 m

Vire à direita

1,29 km

## B Vila Nova - Monte Alverne, Crato - CE, Brasil

2,46 km, 8 minutos

Siga na direção leste

2,13 km

Vire à direita

178 m

Vire à direita em direção à Estr. Santa Fé

60 m

Continue para Estr. Santa FéO destino estará à direita

86 m

## C Estr. Santa Fé, 48 - Monte Alverne, Crato - CE, Brasil

C



# ROTA#51 - 12 km, 27 minutos

Rotas de Estrada sem nome -  
Santa Fé, Crato - CE, Brasil até  
Estr. Santa Fé - Crato, 341 - Santa  
Fé, Crato - CE, Brasil

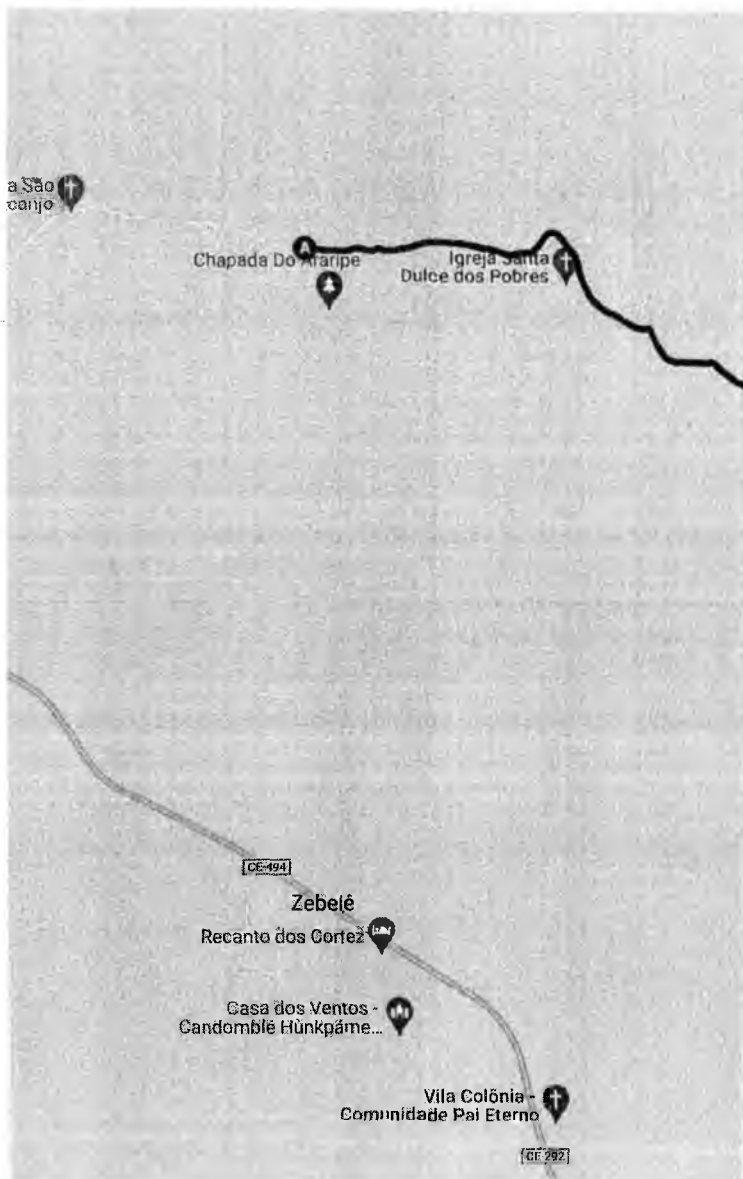
A

Estrada sem nome - Santa Fé,  
Crato - CE, Brasil

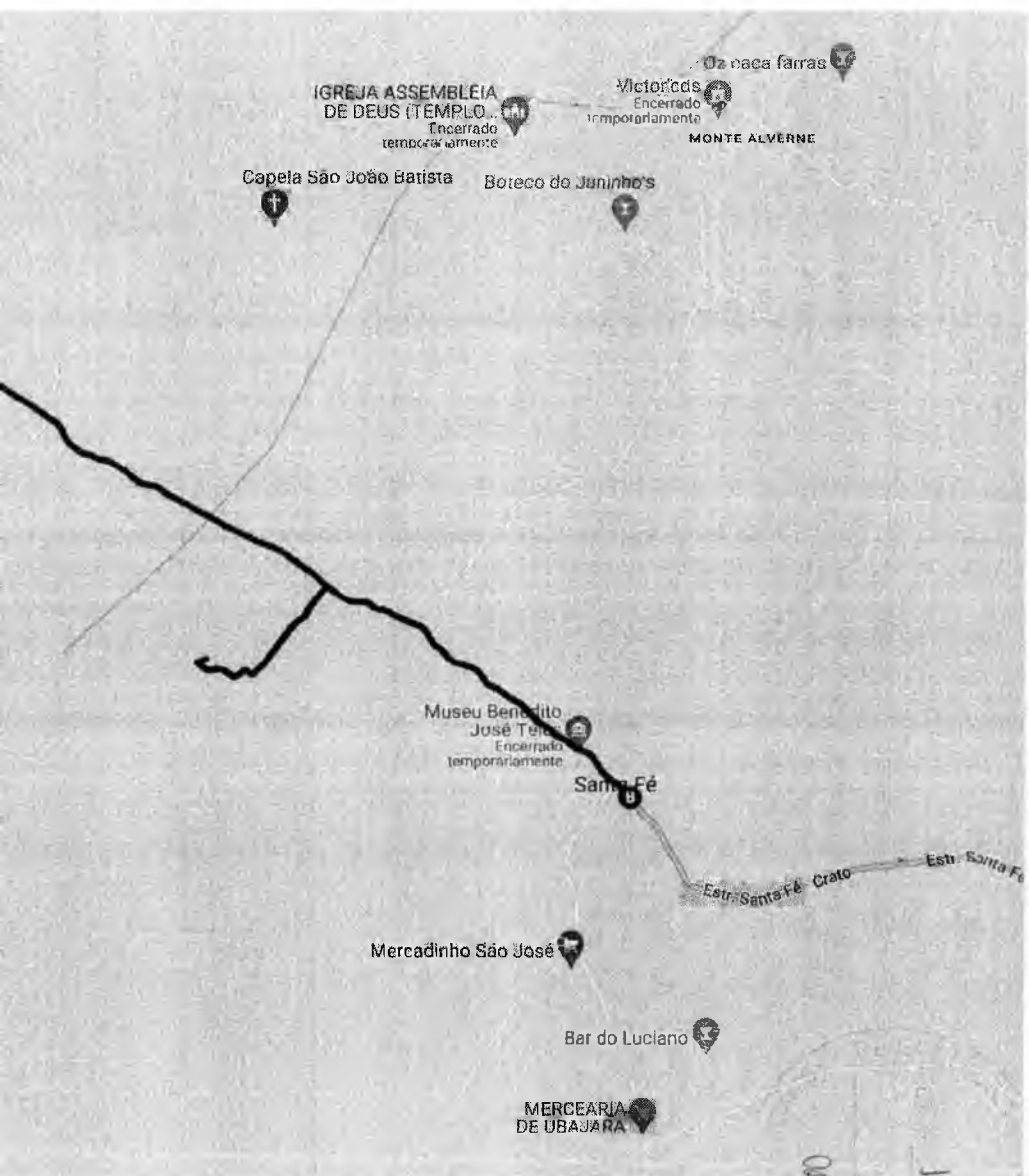
B

Estr. Santa Fé - Crato, 341 -  
Santa Fé, Crato - CE, Brasil

SITIOS RIACHO FUNDO,  
BREGINHO, ENGENHO DA  
SERRA, RIACHO VERMELHO  
PARA: EEMTI JUVENCIO  
BARRETO (ANEXO), EEIEF  
PAULO LIMAVERDE



9



IGREJA ASSEMBLEIA  
DE DEUS (TEMPLO...  
Encerrado  
temporariamente

Victor Cds  
Encerrado  
temporariamente

MONTE ALVERNE

Capela São João Batista

Boteco do Juninho's

Museu Benedito  
José Teles  
Encerrado  
temporariamente

Santa Fé

Estr. Santa Fé Crato

Estr. Santa Fé

Mercadinho São José

Bar do Luciano

MERCEARIA  
DE UBÁJARA

00

1033

# Carro 12 km, 27 minutos

1024

*[Handwritten signature]*

## 1 Estrada sem nome - Santa Fé, Crato - CE, Brasil

- Siga na direção leste 6.41 km
- Vire à direita 1.27 km
- Vire à direita 70 m
- Faça um retorno 70 m
- Vire à esquerda 1.27 km
- Vire à direita 874 m
- Continue para Estr. Santa Fé - Crato 1.81 km

## 2 Estr. Santa Fé - Crato, 341 - Santa Fé, Crato - CE, Brasil

*[Handwritten mark]*

# ROTA#52 - 7 km, 6 minutos

Rotas de Estr. Santa Fé - Crato -  
Santa Fé, Crato - CE, Brasil até  
Estr. Santa Fé - Crato, 455 - Santa  
Fé, Crato - CE, Brasil

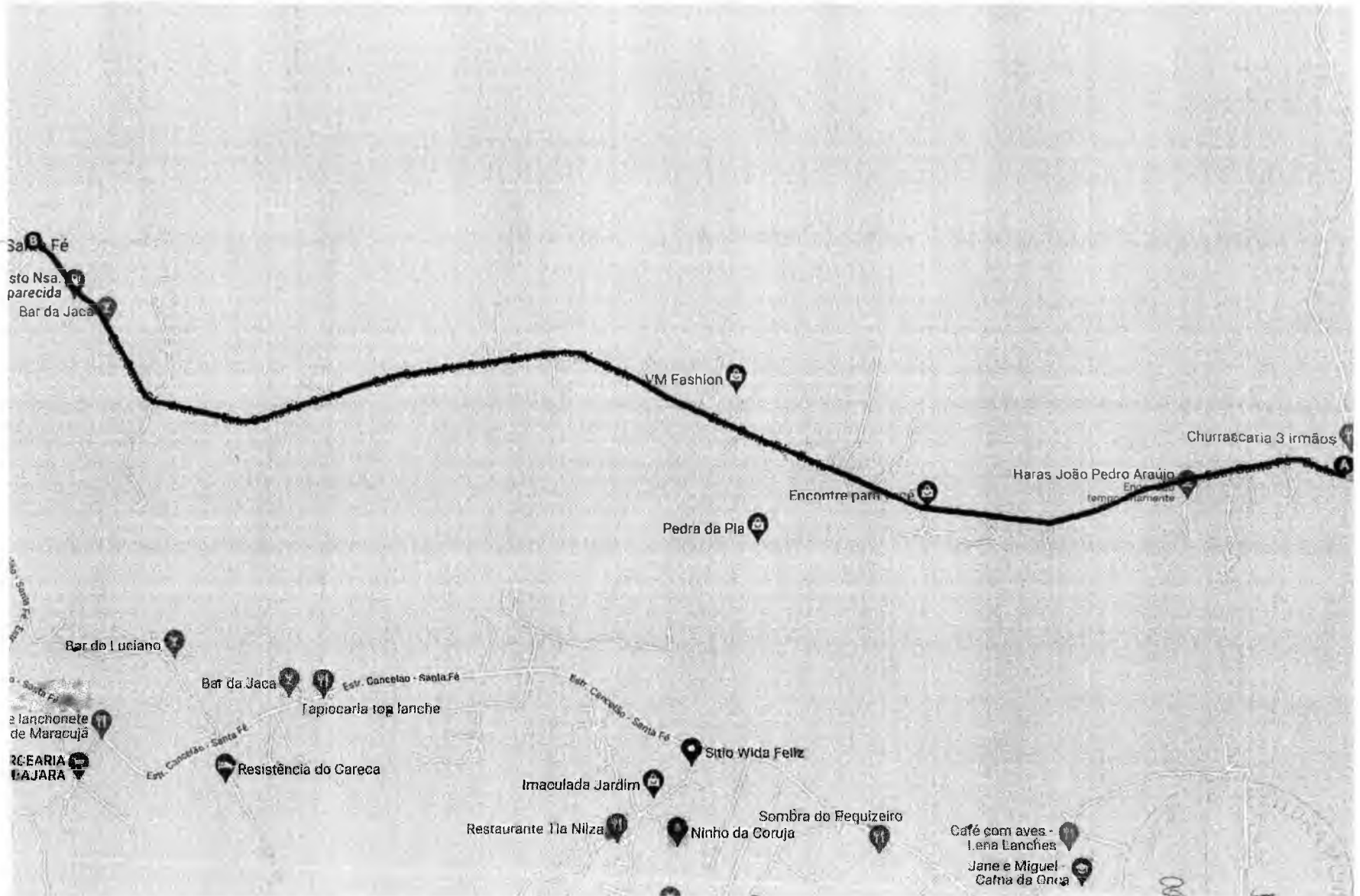
**A**

Estr. Santa Fé - Crato - Santa  
Fé, Crato - CE, Brasil

**B**

Estr. Santa Fé - Crato, 455 -  
Santa Fé, Crato - CE, Brasil

SANTA FÉ, SANTA ROSA,  
CABREIRO, TRINDADE,  
ROSARIO PARA: EEIEF  
OTACILIO CORREIA



6

1035

# Carro 7 km, 6 minutos

**A** Estr. Santa Fé - Crato - Santa Fé, Crato - CE, Brasil

Siga na direção sul para a Estr. Santa Fé - Crato

50 m

Vire à direita na Estr. Santa Fé - Crato

6,61 km

**B** Estr. Santa Fé - Crato, 455 - Santa Fe, Crato - CE, Brasil



C

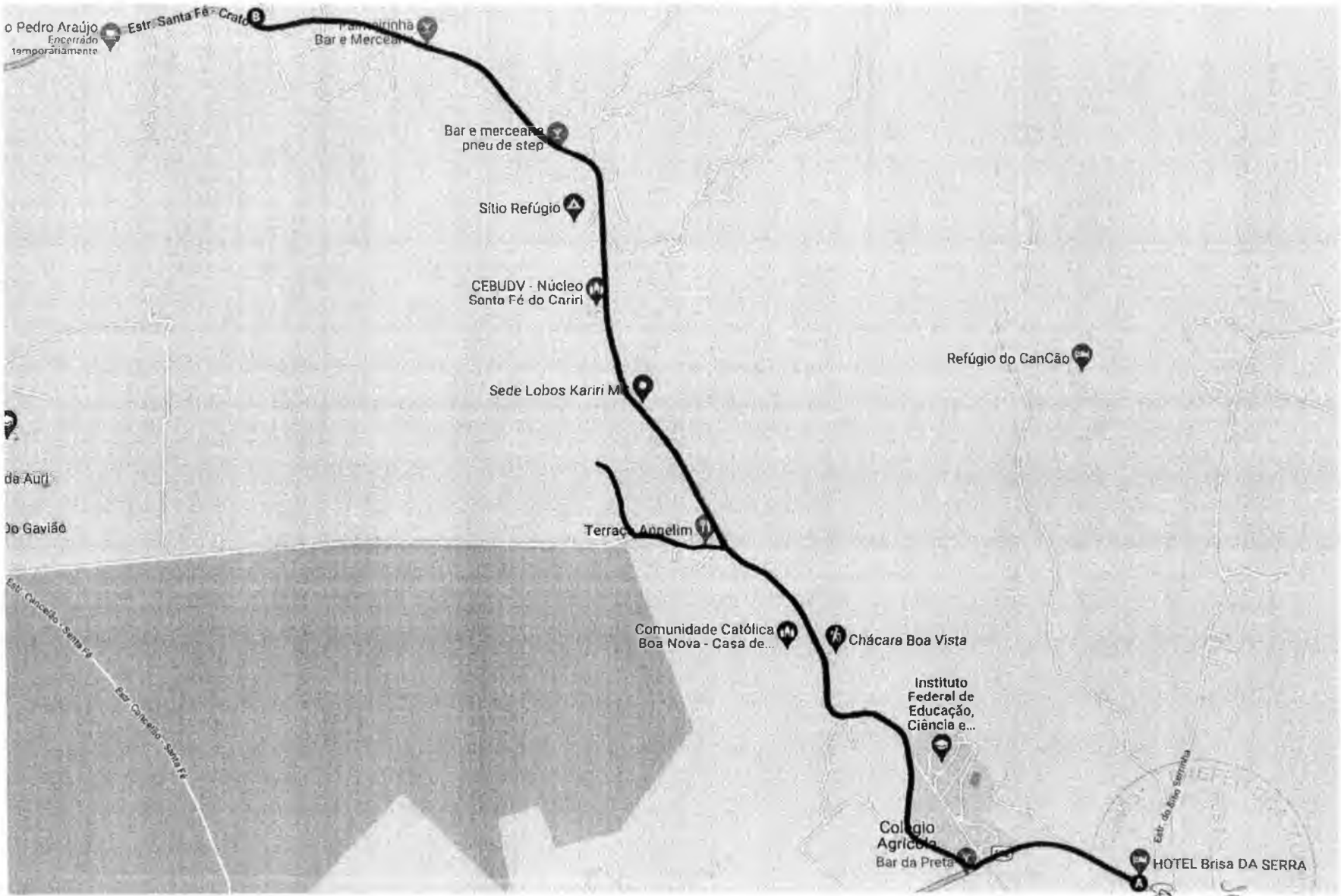
# ROTA#53 - 8 km, 12 minutos

Rotas de Rod. Ce Duzentos Noventa Dois, 3616 - Guaribas, Crato - CE, 63100-972, Brasil até Estr. Santa Fé - Crato - Santa Fé, Crato - CE, Brasil

**A**  
Rod. Ce Duzentos Noventa Dois, 3616 - Guaribas, Crato - CE, 63100-972, Brasil

**B**  
Estr. Santa Fé - Crato - Santa Fé, Crato - CE, Brasil

ALMECEGAS, BOA VISTA, AREIAS, BARREIRAS, PALMEIRINHA PARA: EEIEF OTACILIO CORREIA



Handwritten mark resembling a stylized 'e' or '9'.

# Carro 8 km, 12 minutos

**A** Rod. Ce Duzentos Noventa Dois, 3616 - Guaribas, Crato - CE, 63100-972, Brasil

1078

Siga na direção noroeste na BR-122 em direção à Estr. Santa Fé - Crato

824 m

Vire à direita na Estr. Santa Fé - Crato

2,14 km

Vire à esquerda

425 m

Vire à direita

393 m

Faça um retorno

393 m

Vire à esquerda

425 m

Vire à esquerda na Estr. Santa Fé - Crato

3,73 km

Vire à direita O destino estará à direita

39 m

**B** Estr. Santa Fé - Crato - Santa Fé, Crato - CE, Brasil

C

# ROTA#54 - 14 km, 17 minutos

Rotas de Rod. Vicente Teles, 107 -  
Guaribas, Crato - CE, 63135-899,  
Brasil até Estr. Santa Fé - Crato,  
443 - Santa Fe, Crato - CE, Brasil

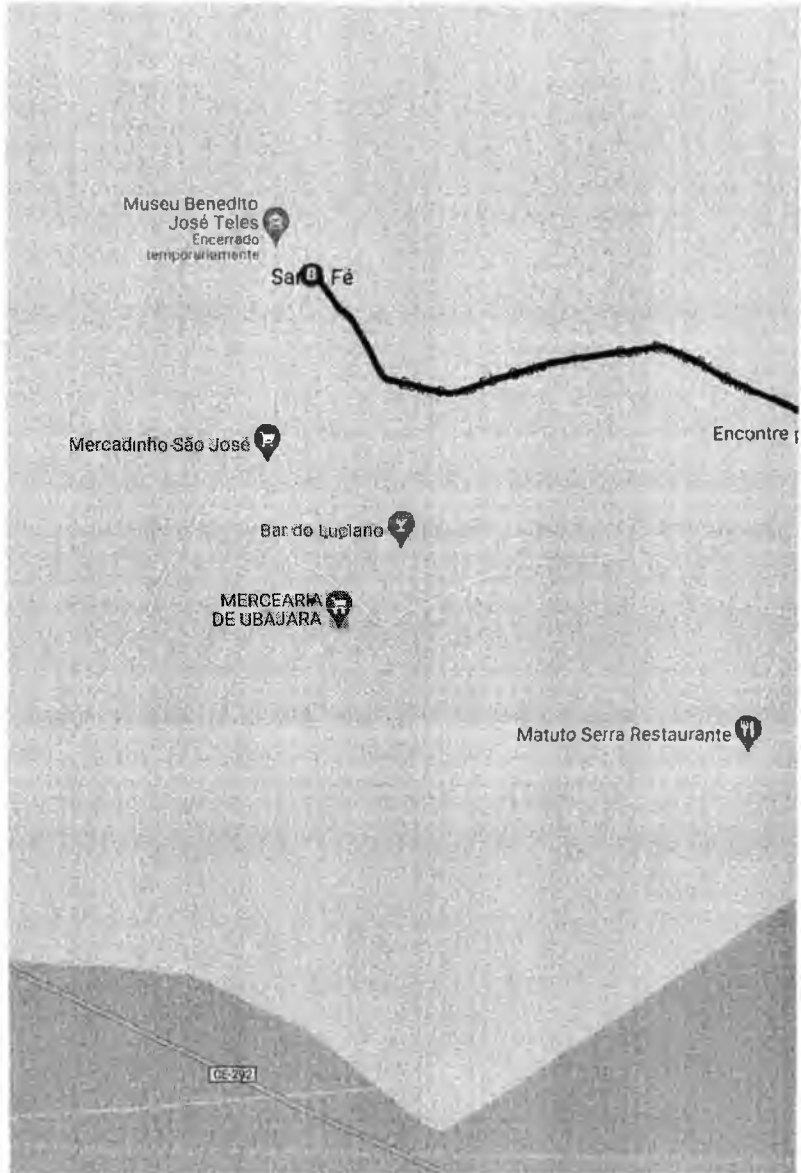
**A**

Rod. Vicente Teles, 107 -  
Guaribas, Crato - CE, 63135-  
899, Brasil

**B**

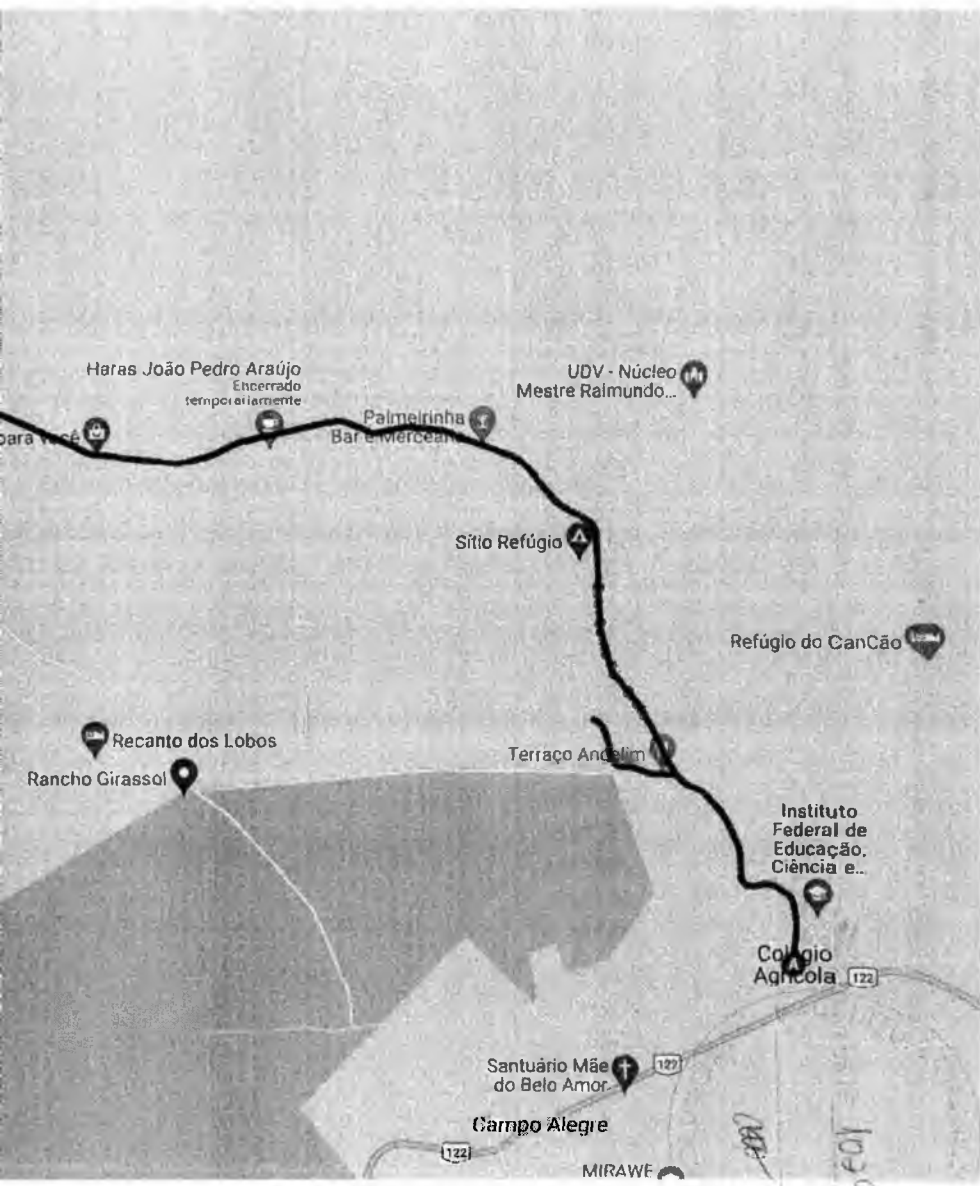
Estr. Santa Fé - Crato, 443 -  
Santa Fe, Crato - CE, Brasil

SÍTIOS BOA VISTA, AREIAS,  
BARREIRAS, PALMEIRINHA,  
ROSARIO, TRINDADE,  
CABREIRO, SANTA ROSA  
PARA: EEIEF PAULO  
LIMAVERDE, EEMTI  
JUVENCIO BARRETO (ANEXO)



9





Haras João Pedro Araújo  
Encerrado temporariamente

UDV - Núcleo Mestre Raimundo...

Palmeirinha Bar emerceant

Sítio Refúgio

Refúgio do CanCão

Recanto dos Lobos

Terraço Andalim

Rancho Girassol

Instituto Federal de Educação. Ciência e..

Colégio Agrícola

Santuário Mãe do Belo Amor

Campo Alegre

122

127

MIRAWÉ

601

# Carro 14 km, 17 minutos

**A** Rod. Vicente Teles, 107 - Guaribas, Crato - CE, 63135-899, Brasil

1030

*(Handwritten mark)*

Siga na direção norte para a Estr. Santa Fé - Crato

..... 29 m

Vire à esquerda na Estr. Santa Fé - Crato

..... 1,78 km

Vire à esquerda

..... 425 m

Vire à direita

..... 393 m

Faça um retorno

..... 393 m

Vire à esquerda

..... 425 m

Vire à esquerda na Estr. Santa Fé - Crato O destino estará à esquerda

..... 10,3 km

**B** Estr. Santa Fé - Crato, 443 - Santa Fe, Crato - CE, Brasil

*(Handwritten mark)*

# ROTA#55 - 12 km, 26 minutos

Rotas de Estrada sem nome, Crato - CE, Brasil até Estrada sem nome, Crato - CE, Brasil

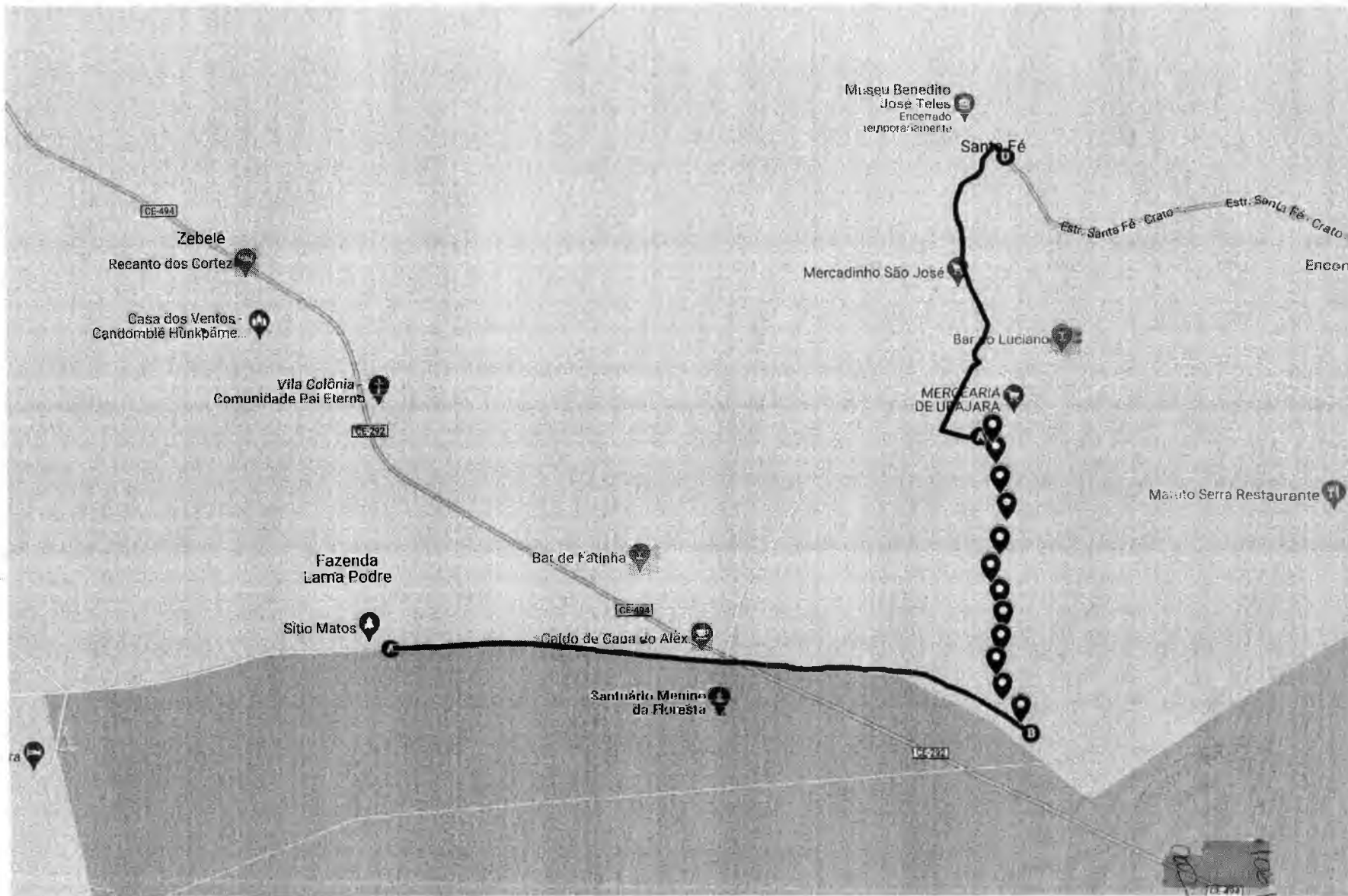
- A** Estrada sem nome, Crato - CE, Brasil
- B** Estrada sem nome, Crato - CE, Brasil

Sem mapeamento google

- Ponto B se liga ao ponto C.
- Ponto 3
- Ponto 4
- Ponto 5
- Ponto 6
- Ponto 7
- Ponto 8
- Ponto 9
- Ponto 10
- Ponto 11
- Ponto 12
- Ponto 2

Rotas de Estrada sem nome - Santa Fé, Crato - CE, Brasil até Estr. Santa Fé - Crato, 341 - Santa Fé, Crato - CE, Brasil

- A** Estrada sem nome - Santa Fé, Crato - CE, Brasil
- B** Estrada sem nome - Santa Fé, Crato - CE, Brasil
- C** Estrada sem nome - Santa Fé, Crato - CE, Brasil
- D** Estr. Santa Fé - Crato, 341 - Santa Fé, Crato - CE, Brasil



SÍTIO LAMA PODRE, MANÉ COCO, BAIXA DO MARACUJÁ 1 PARA: EEIEF PAULO LIMAVERDE, EEMTI JUVENCIO BARRETO (ANEXO)

9

Carro 12 km, 28 minutos

x

1037

000

**A** Estrada sem nome, Crato - CE, Brasil

Siga na direção leste para a CE-292/CE-494

318 km

Continue em frente

285 km

**B** Estrada sem nome, Crato - CE, Brasil

Vire à esquerda

288 km

**C** Estrada sem nome - Santa Fé, Crato - CE, Brasil

3,52 km, 10 minutos

Siga na direção oeste

366 m

Vire à direita

782 m

Vire à esquerda na Estr. Cancelão - Santa Fé

1,85 km

Continue para Estr. Cruzeiro Jatoba

417 m

Vire à direita na Estr. Santa Fé - Crato

151 m

**D** Estr. Santa Fé - Crato 341 - Santa Fé, Crato - CE, Brasil

2

# ROTA#56 - 26 km, 54 minutos

Rotas de CE-292 - Santa Fé, Crato - CE, Brasil até Estrada sem nome, Crato - CE, Brasil

- A** CE-292 - Santa Fé, Crato - CE, Brasil
- B** Estrada sem nome, Crato - CE, Brasil

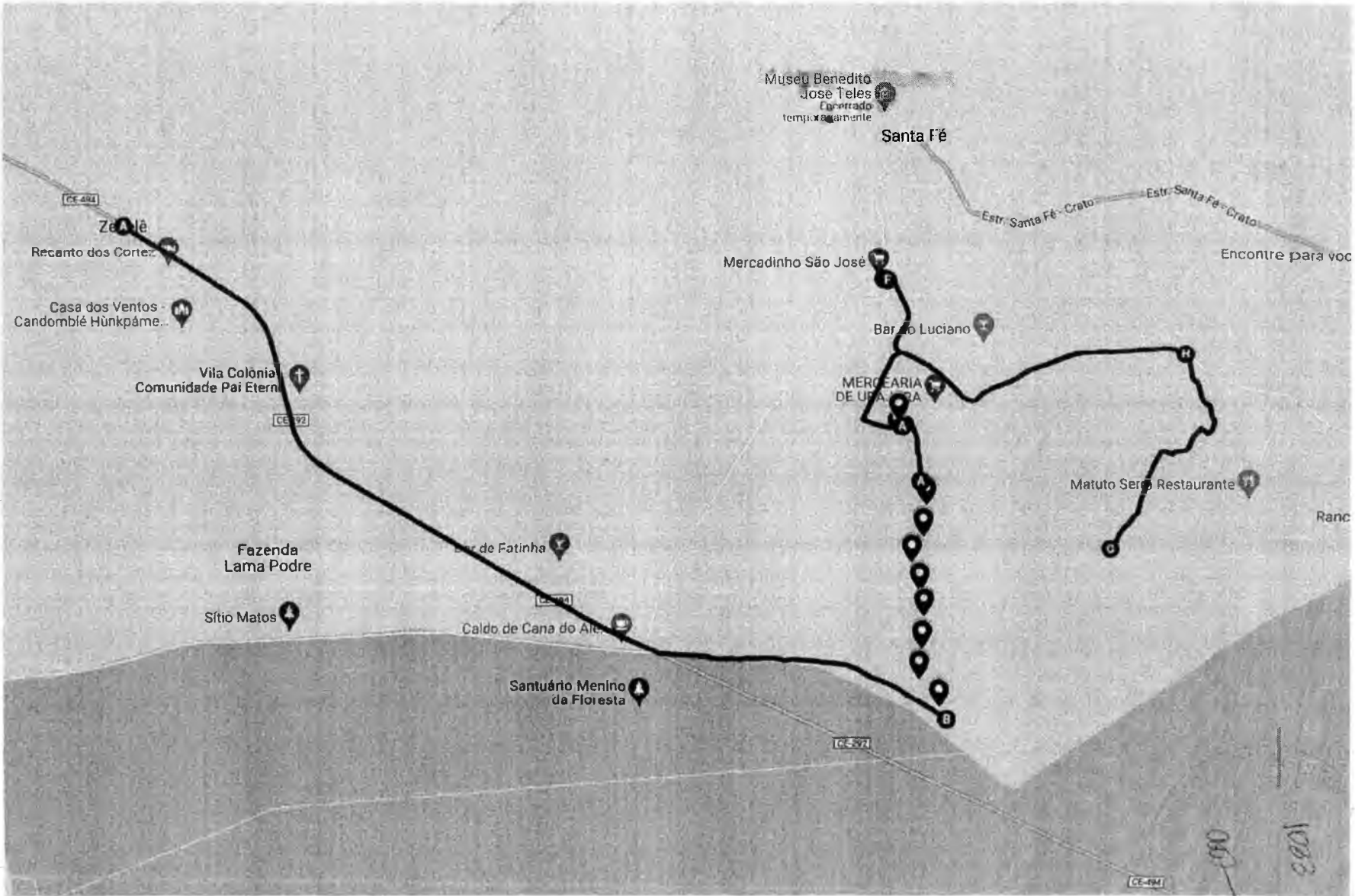
Sem mapeamento google

- 📍 Ponto B se liga ao ponto C.
- 📍 Ponto D se liga ao ponto E.
- 📍 Ponto 4
- 📍 Ponto 5
- 📍 Ponto 6
- 📍 Ponto 7
- 📍 Ponto 8
- 📍 Ponto 9
- 📍 Ponto 10

Rotas de Estrada sem nome - Santa Fé, Crato - CE, Brasil até Estrada sem nome - Santa Fé, Crato - CE, Brasil

- A** Estrada sem nome - Santa Fé, Crato - CE, Brasil
- B** Estrada sem nome - Santa Fé, Crato - CE, Brasil
- C** Estrada sem nome - Santa Fé, Crato - CE, Brasil
- D** Estrada sem nome - Santa Fé, Crato - CE, Brasil

Rotas de Estrada sem nome - Santa Fé, Crato - CE, Brasil até Estr. Cancelão - Santa Fé - Santa Fé, Crato - CE, Brasil



SITIOS ZABELÊ, MANOEL COCQ BAIXA DO MARACUJÁ (CEARÁ) PARA: EEIEF JOSEFA SALVIANO DE ALMEIDA; CRUZEIRO, BAIXA DO MARACUJÁ, PARA: EEIF JOSE PEIXOTO DE LIMA; VILA JUAZEIRO PARA: EEIF JOSE PEIXOTO DE LIMA, EEIEF JOSEFA SALVIANO DE ALMEIDA

6

**A**

Estrada sem nome - Santa Fé,  
Crato - CE, Brasil

**B**

Estrada sem nome - Santa Fé,  
Crato - CE, Brasil

**C**

Estrada sem nome - Santa Fé,  
Crato - CE, Brasil

**D**

Estrada sem nome - Santa Fé,  
Crato - CE, Brasil

**E**

Estrada sem nome - Santa Fé,  
Crato - CE, Brasil

**F**

Estr. Cancelão - Santa Fé -  
Santa Fé, Crato - CE, Brasil

**G**

Estrada sem nome - Santa Fé,  
Crato - CE, Brasil

**H**

Estr. Cancelão - Santa Fé -  
Santa Fé, Crato - CE, Brasil

**I**

Estr. Cancelão - Santa Fé -  
Santa Fé, Crato - CE, Brasil



1024

1024

Carro 26 km, 54 minutos

X

**A** CE-292 - Santa Fé, Crato - CE, Brasil

Siga na direção sudeste na CE-292/CE-494

Curva leve à esquerda

**B** Estrada sem nome - Crato - CE, Brasil

**C** Estrada sem nome - Santa Fé, Crato - CE, Brasil

Siga na direção norte

Vire à esquerda

**D** Estrada sem nome - Santa Fé, Crato - CE, Brasil

**E** Estrada sem nome - Santa Fé, Crato - CE, Brasil

Siga na direção oeste

Vire à direita

Vire à esquerda na Estr. Canelão - Santa Fé

Vire à esquerda O destino estará à direita

**F** Estr. Canelão - Santa Fé - Santa Fé, Crato - CE, Brasil

Siga na direção leste para a Estr. Canelão - Santa Fé

Vire à direita na Estr. Canelão - Santa Fé

Vire à direita

Mantenha-se à direita

Vire à direita

Vire à esquerda

**G** Estrada sem nome - Santa Fé, Crato - CE, Brasil

Siga na direção nordeste

Curva leve à direita

Vire à direita

Vire à esquerda

Vire à esquerda

Vire à esquerda na Estr. Canelão - Santa Fé

**H** Estr. Canelão - Santa Fé - Santa Fé, Crato - CE, Brasil

Siga na direção noroeste na Estr. Canelão - Santa Fé em direção à Estr. do Jatobá

Vire à esquerda

**I** Estr. Canelão - Santa Fé - Santa Fé, Crato - CE, Brasil





# ROTA#57 - 14 km, 32 minutos

Rotas de Estr. Cancelão - Santa Fé  
- Santa Fé, Crato - CE, Brasil até  
Estr. Cancelão - Santa Fé - Santa  
Fé, Crato - CE, Brasil

**A**

Estr. Cancelão - Santa Fé -  
Santa Fé, Crato - CE, Brasil

**B**

Estr. Cancelão - Santa Fé -  
Santa Fé, Crato - CE, Brasil

**C**

Unnamed Road - Santa Fé,  
Crato - CE, Brasil

**D**

Unnamed Road - Santa Fé,  
Crato - CE, Brasil

**E**

Estr. Cancelão - Santa Fé -  
Santa Fé, Crato - CE, Brasil

**F**

Estr. Cancelão - Santa Fé -  
Santa Fé, Crato - CE, Brasil

**G**

Estr. Mangabeirinha - Santa Fé  
- Santa Fé, Crato - CE, Brasil

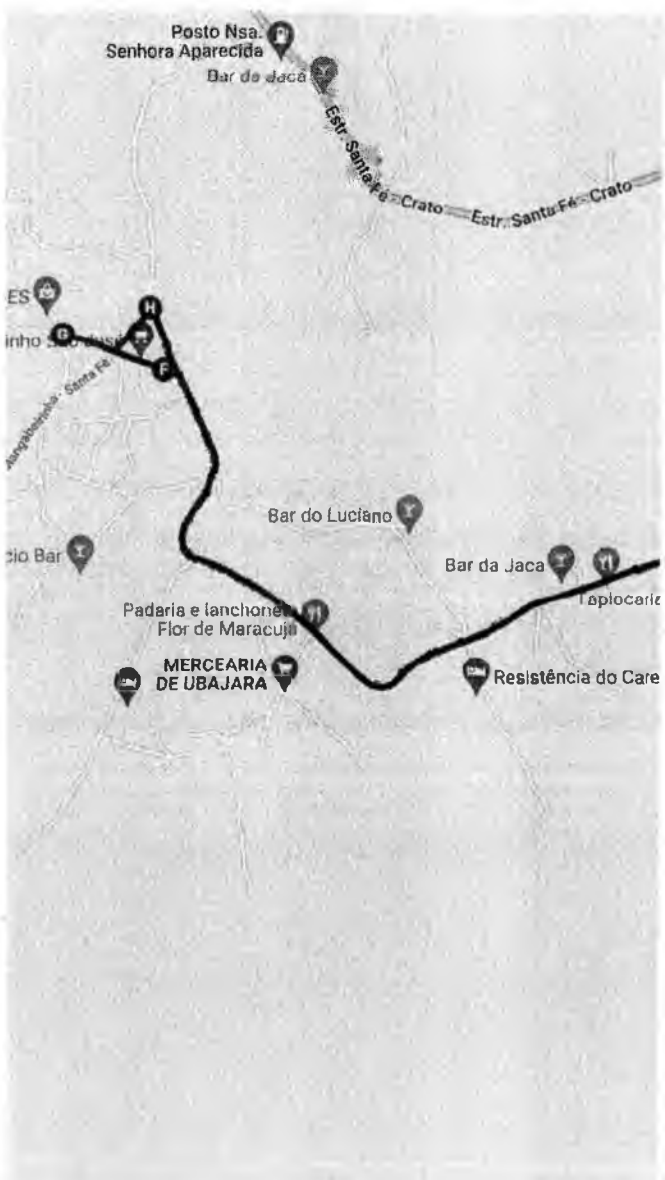
**H**

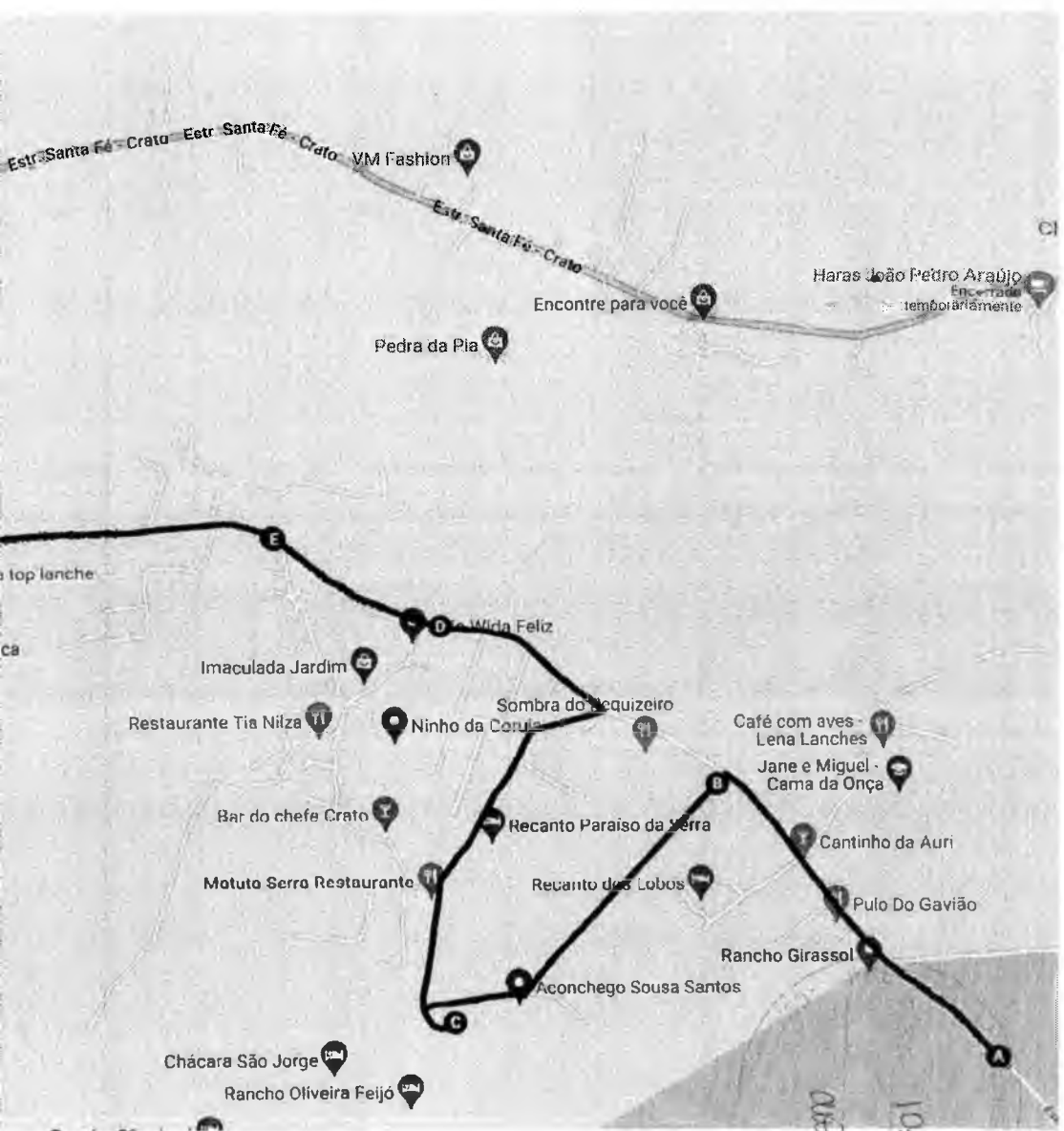
Estr. Mangabeirinha - Santa Fé  
- Santa Fé, Crato - CE, Brasil

**I**

Estr. Cancelão - Santa Fé -  
Santa Fé, Crato - CE, Brasil

SÍTIOS CANCELÃO, SANTO  
ANTONIO, BAIXA DO  
MARACUJÁ, PARA: EEIEF  
JOSE PEIXOTO; BAIXA DO  
MARACUJA PARA: EEIEF  
JOSEFA SALVIANO;  
CRUZEIRO, BAIXA DO  
MARACUJA PARA: EEIEF  
JOSE PEIXOTO





Estr. Santa Fé - Crato

Estr. Santa Fé - Crato

VM Fashion

Pedra da Pia

Encontro para Você

Haras João Pedro Araújo  
Encerrado temporariamente

E

D

Wida Feliz

Imaculada Jardim

Restaurante Tia Nilza

Ninho da Coruja

Sombra do Pequizeiro

Café com aves -  
Lena Lanches

Jane e Miguel -  
Cama da Onça

Bar do chefe Crato

Recanto Paraiso da Serra

Cantinho da Auri

Motuto Serro Restaurante

Recanto dos Lobos

Pulo Do Gavião

Rancho Girassol

Aconchego Sousa Santos

Chácara São Jorge

Rancho Oliveira Feijó

A

1036

## Carro 14 km, 32 minutos

**A** Estr. Cancelão - Santa Fé - Santa Fé, Crato - CE, Brasil

1,49 km, 4 minutos

Siga na direção noroeste na Estr. Cancelão - Santa Fé

1,44 km

Vire à esquerda

47 m

**B** Estr. Cancelão - Santa Fé - Santa Fé, Crato - CE, Brasil

1,59 km, 4 minutos

Siga na direção sudoeste

1,06 km

Vire à direita

370 m

Vire à esquerda

181 m

**C** Estrada sem nome - Santa Fé, Crato - CE, Brasil

2,27 km, 5 minutos

Siga na direção sudoeste para a Estr. Cancelão - Santa Fé

1,57 km

Vire à esquerda na Estr. Cancelão - Santa Fé

696 m

**D** Estr. Cancelão - Santa Fé - Santa Fé, Crato - CE, Brasil

689 m, 1 minuto

Siga na direção oeste na Estr. Cancelão - Santa Fé

689 m

**E** Estr. Cancelão - Santa Fé - Santa Fé, Crato - CE, Brasil

3,69 km, 7 minutos

Siga na direção noroeste na Estr. Cancelão - Santa Fé em direção à Estr. do Jatobá

3,64 km

Vire à esquerda

50 m

**F** Estr. Cancelão - Santa Fé - Santa Fé, Crato - CE, Brasil

380 m, 1 minuto

Siga na direção oeste para a Estr. Mangabeirinha - Santa Fé

380 m

**G** Estr. Mangabeirinha - Santa Fé - Santa Fé, Crato - CE, Brasil

395 m, 1 minuto

Siga na direção leste para a Estr. Mangabeirinha - Santa Fé

189 m

Vire à esquerda na 1ª rua transversal para Estr. Mangabeirinha - Santa Fé

206 m

**H** Estr. Mangabeirinha - Santa Fé - Santa Fé, Crato - CE, Brasil

3,90 km, 7 minutos

Siga na direção norte na Estr. Mangabeirinha - Santa Fé em direção à Estr. Cancelão - Santa Fé

11 m

Curva acentuada à direita na Estr. Cancelão - Santa Fé

3,89 km

**I** Estr. Cancelão - Santa Fé - Santa Fé, Crato - CE, Brasil1037  
060

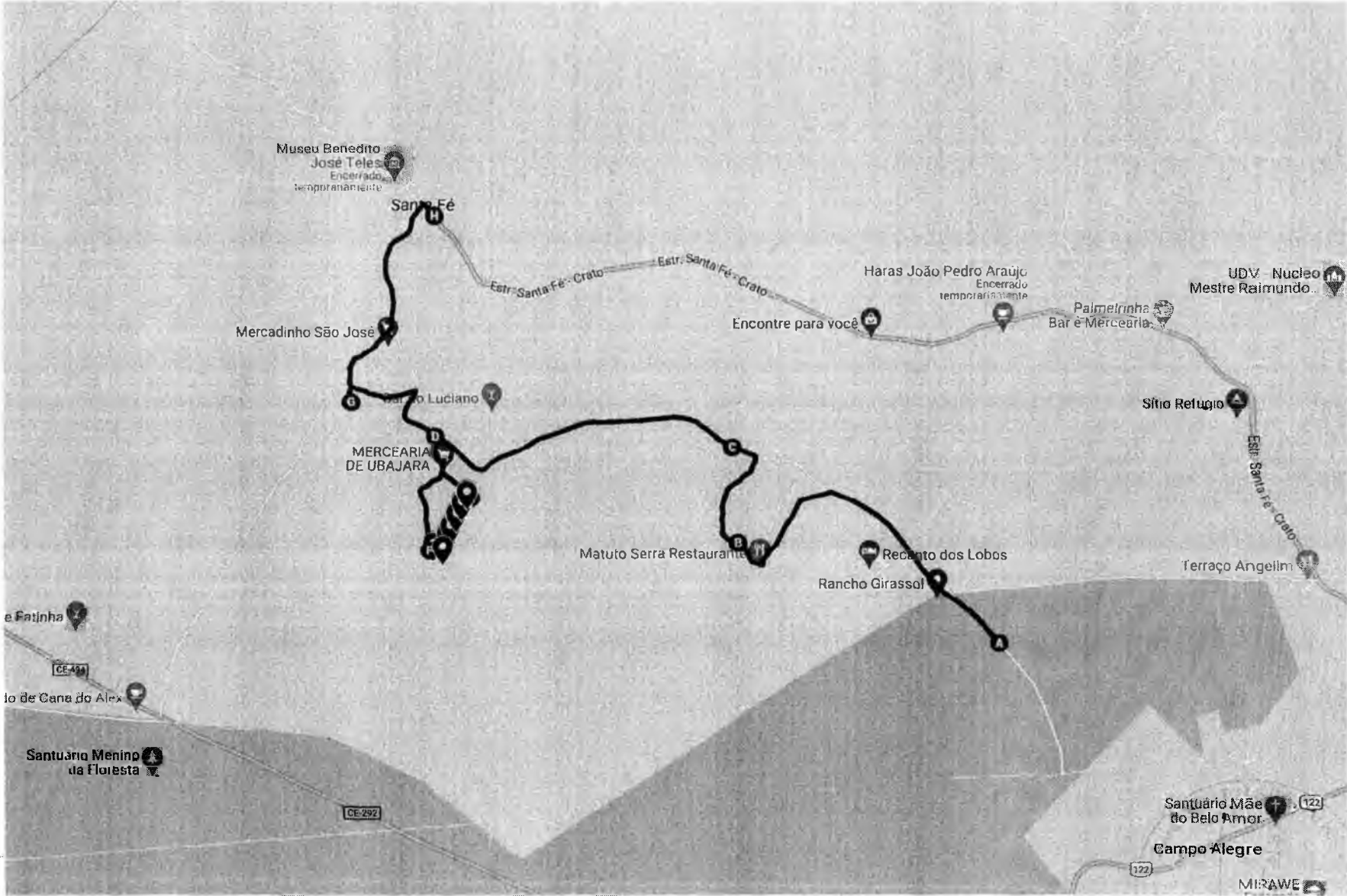
C

# ROTA#58 - 15 km, 39 minutos

Rotas de Estr. Cancelão - Santa Fé  
 - Santa Fé, Crato - CE, Brasil até  
 Estr. Santa Fé - Crato, 341 - Santa  
 Fé, Crato - CE, Brasil

- A** Estr. Cancelão - Santa Fé - Santa Fé, Crato - CE, Brasil
- B** Estrada sem nome - Santa Fé, Crato - CE, Brasil
- C** Estr. Cancelão - Santa Fé - Santa Fé, Crato - CE, Brasil
- D** Estr. Cancelão - Santa Fé - Santa Fé, Crato - CE, Brasil
- E** Estr. Cancelão - Santa Fé - Santa Fé, Crato - CE, Brasil
- F** Estrada sem nome - Santa Fé, Crato - CE, Brasil
- G** Estr. Mangabeirinha - Santa Fé - Santa Fé, Crato - CE, Brasil
- H** Estr. Santa Fé - Crato, 341 - Santa Fé, Crato - CE, Brasil

- Sem mapeamento google
- 📍 Ponto E se liga ao ponto F.
  - 📍 Ponto 2
  - 📍 Ponto 3
  - 📍 Ponto 4
  - 📍 Ponto 5
  - 📍 Ponto 6
  - 📍 Ponto 7



SÍTIOS CANCELÃO, SANTO ANTONIO, BAIXA DO MARACUJÁ 2, CRUZEIRO PARA: EEIEF PAULO LIMAVERDE

Handwritten notes: 1088, 888, and a signature.

# Carro 15 km, 39 minutos



## A Estr. Cancelão - Santa Fé - Santa Fé, Crato - CE, Brasil

- 3,42 km, 8 minutos
- Siga na direção noroeste na Estr. Cancelão - Santa Fé
- 2,12 km
- Vire à esquerda
- 972 m
- Vire à direita
- 99 m
- Vire à direita
- 234 m

## B Estrada sem nome - Santa Fé, Crato - CE, Brasil

- 1,25 km, 3 minutos
- Siga na direção oeste
- 421 m
- Curva suave à direita
- 167 m
- Vire à direita
- 432 m
- Vire à esquerda na Estr. Cancelão - Santa Fé
- 227 m

## C Estr. Cancelão - Santa Fé - Santa Fé, Crato - CE, Brasil

- 3,04 km, 5 minutos
- Siga na direção oeste na Estr. Cancelão - Santa Fé
- 3,02 km
- Vire à esquerda
- 24 m

## D Estr. Cancelão - Santa Fé - Santa Fé, Crato - CE, Brasil

- 734 m, 2 minutos
- Siga na direção sul
- 305 m
- Vire à esquerda
- 11 m
- Vire à direita
- 56 m
- Vire à esquerda
- 362 m

## E Estr. Cancelão - Santa Fé - Santa Fé, Crato - CE, Brasil

- 1,22 km, 3 minutos
- Siga na direção norte
- 362 m
- Vire à esquerda
- 72 m
- Mantenha-se à direita
- 789 m

## F Estrada sem nome - Santa Fé, Crato - CE, Brasil

- 2,63 km, 7 minutos
- Siga na direção norte
- 917 m
- Vire à esquerda
- 11 m





Vire à direita

329 m

Vire à esquerda na Estr. Cancelão - Santa Fé

600 m

Vire à esquerda

294 m

Vire à direita

336 m

Vire à esquerda

40 m

Vire à esquerda

104 m

**G** Estr. Mangabeirinha - Santa Fé - Santa Fé, Crato - CE, Brasil

2,33 km, 7 minutos

Siga na direção norte

104 m

Vire à direita

219 m

Continue em frente na Estr. Mangabeirinha - Santa Fé

586 m

Curva suave à esquerda na Estr. Cancelão - Santa Fé

854 m

Continue para Estr. Cruzeiro Jatobá

417 m

Vire à direita na Estr. Santa Fé - Crato

152 m

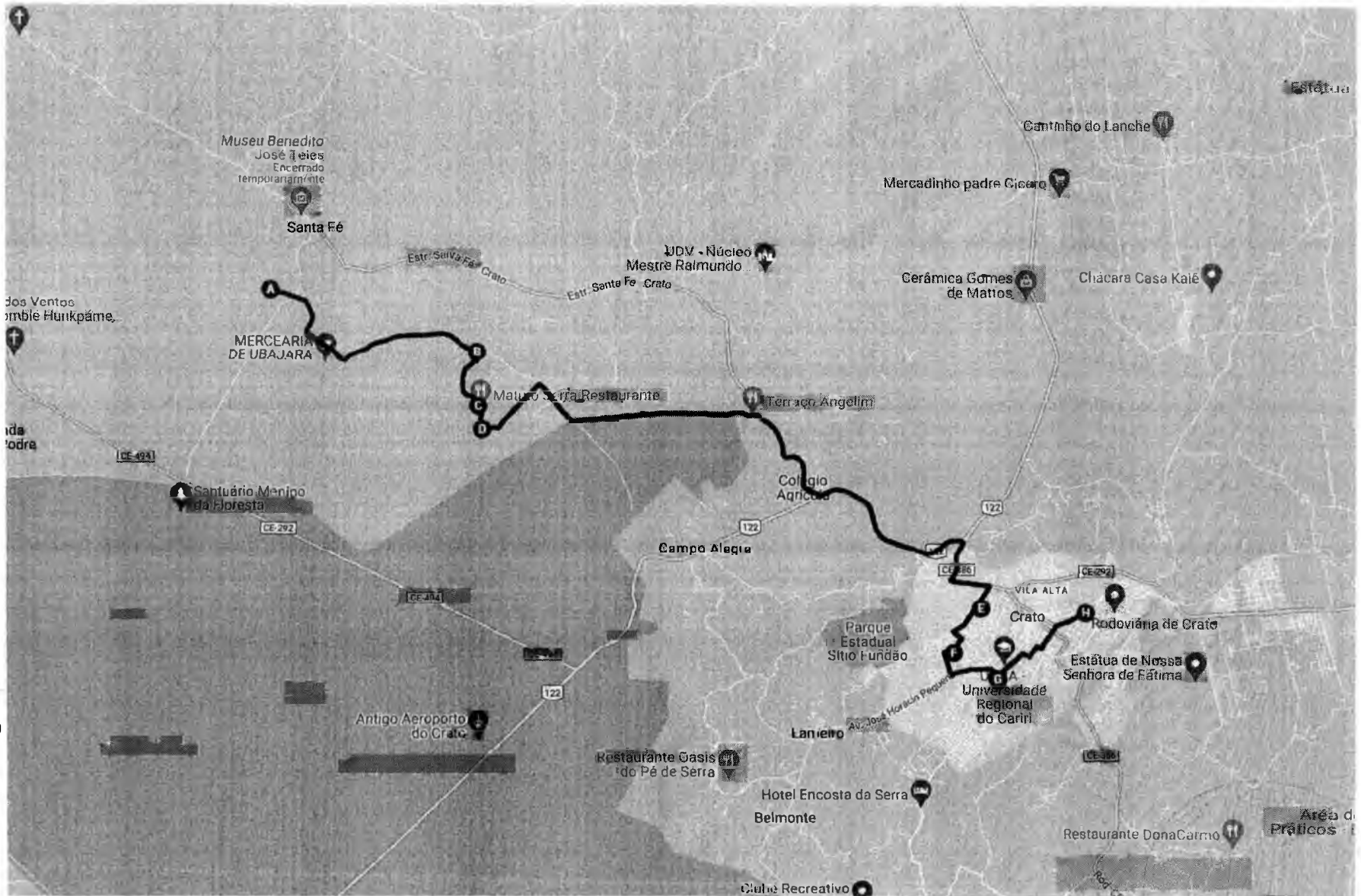
**H** Estr. Santa Fé - Crato, 341 - Santa Fé, Crato - CE, Brasil



# ROTA#59 - 25 km, 56 minutos

Rotas de Estrada sem nome -  
Santa Fé, Crato - CE, Brasil até Av.  
Teodorico Teles, 589 - São Miguel,  
Crato - CE, 63100-541, Brasil

- A** Estrada sem nome - Santa Fé,  
Crato - CE, Brasil
- B** Estr. Cancelão - Santa Fé -  
Santa Fé, Crato - CE, Brasil
- C** Estrada sem nome - Santa Fé,  
Crato - CE, Brasil
- D** Estrada sem nome - Santa Fé,  
Crato - CE, Brasil
- F** R. Pergentino Silva, 56 -  
Seminário, Crato - CE, 63113-  
525, Brasil
- F** R. 121, 202-244 - Novo Crato,  
Crato - CE, 63113-140, Brasil
- G** R. Dr. Quixadá Felício, 114 -  
Pimenta, Crato - CE, 63105-030,  
Brasil
- H** Av. Teodorico Teles, 589 - São  
Miguel, Crato - CE, 63100-541,  
Brasil



SÍTIOS CRUZEIRO, BAIXA DO  
MARACUJÁ, SANTO ANTONIO  
E CANCELÃO, BOA VISTA DE  
CIMA PARA: EEMTI  
POLIVALENTE GOV. ADAUTO  
BEZERRA, EEEP GOV.  
VIRGILIO TÁVORA, EEMTI  
PREFEITO RAIMUNDO  
COELHO BEZERRA DE  
FARIAS, EEMTI COLÉGIO ESTADUAL WILSON GONÇALVES, EEEP MARIA VIOLETA ARRAES DE A. GERVAISEAU

## Carro 25 km, 56 minutos

10/17

06/17

**A** Estrada sem nome - Santa Fé, Crato - CE, Brasil

4,88 km, 10 minutos

Siga na direção sudeste para a Estr. Mangabeirinha - Santa Fé

673 m

Vire à direita na Estr. Cancelão - Santa Fé

4,20 km

**B** Estr. Cancelão - Santa Fé - Santa Fé, Crato - CE, Brasil

1,32 km, 4 minutos

Siga na direção sudeste na Estr. Cancelão - Santa Fé

46 m

Vire à direita

523 m

Mantenha-se à esquerda

731 m

Vire à esquerda

18 m

**C** Estrada sem nome - Santa Fé, Crato - CE, Brasil

575 m, 1 minuto

Siga na direção leste

81 m

Vire à direita

436 m

Vire à esquerda

58 m

**D** Estrada sem nome - Santa Fé, Crato - CE, Brasil

13,2 km, 22 minutos

Siga na direção leste

313 m

Vire à esquerda

1,11 km

Vire à direita na Estr. Cancelão - Santa Fé

922 m

Vire à esquerda

3,38 km

Vire à direita na Estr. Santa Fé - Crato

2,09 km

Curva suave à direita em direção à BR-122

38 m

Vire à esquerda na BR-122

3,29 km

Na rotatória, pegue a 1ª saída para a CE-292/CE-386

788 m

Curva acentuada à esquerda na Av. Joaquim Pinheiro Bezerra de Menezes

727 m

Vire à direita na R. Lavras da Mangabeira

458 m

Vire à esquerda na R. Marcos Macedo

88 m

**E** R. Pergentino Silva, 56 - Seminário, Crato - CE, 63113-525, Brasil

1,31 km, 4 minutos





Siga na direção oeste na R. Marcos Macedo em direção à R. Lavras da Mangabeira

..... 88 m

Vire à esquerda na R. Lavras da Mangabeira

..... 424 m

Na rotatória, pegue a 1ª saída e mantenha-se na R. Lavras da Mangabeira

..... 205 m

Vire à esquerda na Av. João Alves Rocha

..... 223 m

Vire à direita na R. Getúlio Joaquim Pereira

..... 234 m

Vire à direita na R. 121

..... 91 m

Vire à esquerda na R. José de Matos O destino estará à direita

..... 48 m

**F** R. 121, 202-244 - Novo Crato, Crato - CE, 63113-140, Brasil

..... 1,74 km, 5 minutos

Siga na direção norte para a R. 121

..... 48 m

Vire à esquerda na 1ª rua transversal para R. 121

..... 177 m

Vire à esquerda na R. Gen. Joaquim Pinheiro Monteiro

..... 446 m

Vire à esquerda na Av. José Horácio Pequeno

..... 88 m

Continue para R. Cícero Pinheiro

..... 203 m

Curva suave à esquerda para permanecer na R. Cícero Pinheiro

..... 112 m

Continue para R. Cícero Araripe

..... 332 m

Vire à direita na R. Nossa Sra. de Fátima

..... 63 m

Vire à direita na Rua Cel. Antônio Luiz

..... 97 m

Vire à esquerda na R. Brg. Monteiro

..... 69 m

Vire à esquerda na R. Carolino Sucupira

..... 6 m

Vire à direita na R. Brg. Monteiro

..... 60 m

Vire à esquerda na 1ª rua transversal para R. Dr. Quixadá Felício

..... 36 m

**G** R. Dr. Quixadá Felício, 114 - Pimenta, Crato - CE, 63105-030, Brasil

..... 2,29 km, 7 minutos

Siga na direção nordeste na R. Dr. Quixadá Felício em direção à R. Orlando Moura

..... 144 m

Vire à esquerda na R. Maj. José Gonçalves

..... 52 m

Mantenha-se à esquerda para permanecer na R. Maj. José Gonçalves

..... 17 m

Vire à direita na R. Carolino Sucupira

..... 478 m

Vire à direita na R. Rodolfo Teófilo



138 m

R. Rodolfo Teófilo faz uma curva à esquerda e se torna R. Nelson Alencar

242 m

Vire à direita na Av. Duque de Caxias


105 m

Vire à esquerda na 1ª rua transversal para Rua Ratisbona

502 m

Continue em frente na Av. Teodorico Teles O destino estará à direita

612 m

 Av. Teodorico Teles, 589 - São Miguel, Crato - CE, 63100-541, Brasil

1044

~~0111~~

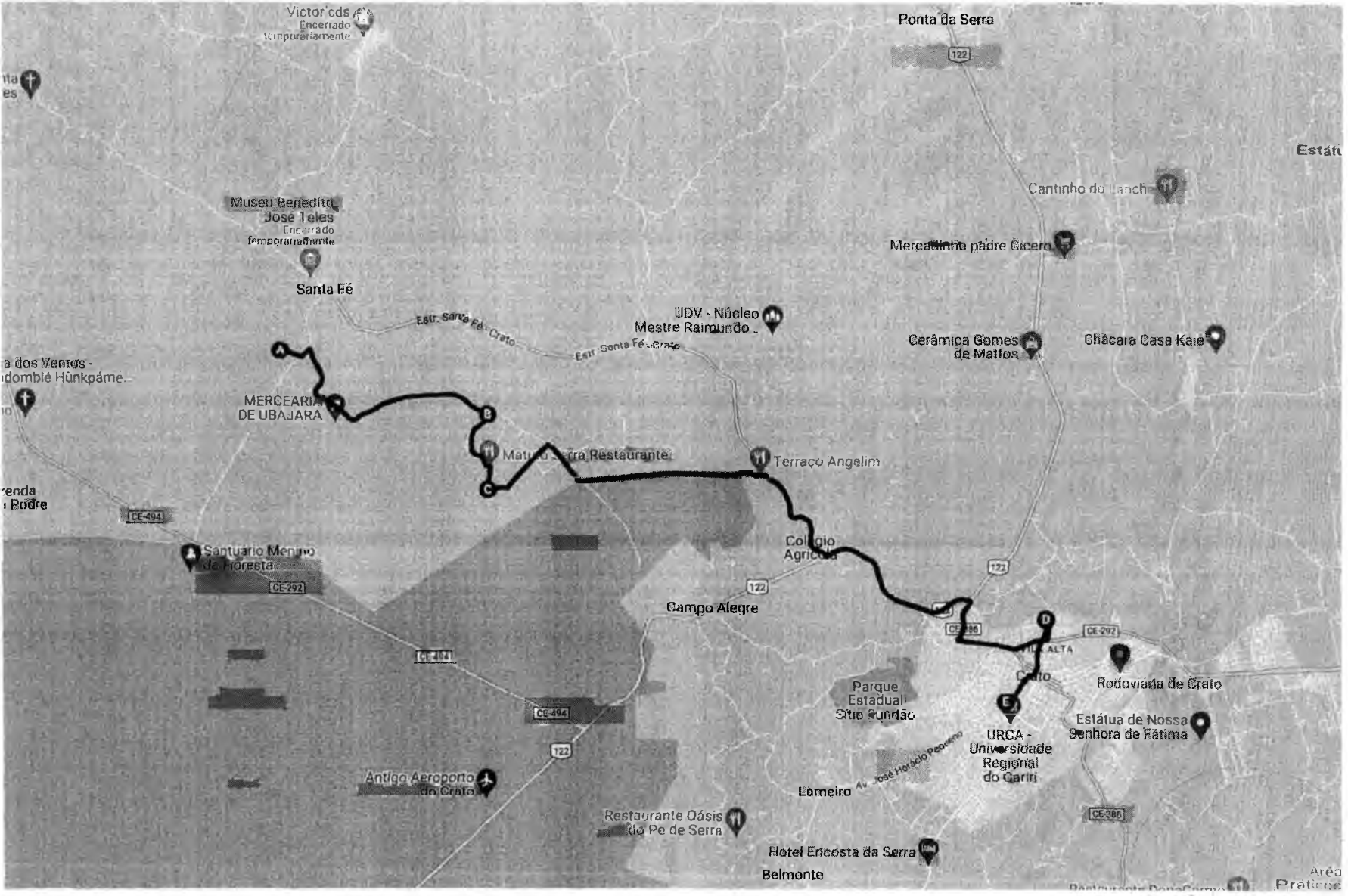
C

# ROTA#60 - 23 km, 47 minutos

Rotas de Estrada sem nome - Santa Fé, Crato - CE, Brasil até Av. José Alves de Figueiredo, 928 - Seminário, Crato - CE, 63113-810, Brasil

- A** Estrada sem nome - Santa Fé, Crato - CE, Brasil
- B** Unnamed Road - Santa Fé, Crato - CE, Brasil
- C** Estrada sem nome - Santa Fé, Crato - CE, Brasil
- D** R. João Pereira Luna, 845 - Parque Recreio, Crato - CE, 63119, Brasil
- E** Av. José Alves de Figueiredo, 928 - Seminário, Crato - CE, 63113-810, Brasil

SÍTIOS CRUZEIRO, BAIXA DO MARACUJÁ, SANTO ANTONIO, CANCELÃO PARA: EEIEF ALDEGUNDES GOMES DE MATOS, CEJA - MONSENHOR PEDRO ROCHA DE OLIVEIRA



6

10/18

# Carro 23 km, 47 minutos



## A Estrada sem nome - Santa Fé, Crato - CE, Brasil

5,18 km, 11 minutos

Siga na direção sudeste para a Estr. Mangabeirinha - Santa Fé

436 m

Vire à esquerda na Estr. Mangabeirinha - Santa Fé

217 m

Curva acentuada à direita na Estr. Cancelão - Santa Fé

4,51 km

Vire à direita

16 m

## B Unnamed Road - Santa Fé, Crato - CE, Brasil

1,77 km, 5 minutos

Siga na direção sul

508 m

Mantenha-se à esquerda

731 m

Vire à esquerda

99 m

Vire à direita

432 m

## C Estrada sem nome - Santa Fé, Crato - CE, Brasil

14,1 km, 24 minutos

Siga na direção sul

3 m

Vire à esquerda

370 m

Vire à esquerda

1,11 km

Vire à direita na Estr. Cancelão - Santa Fé

922 m

Vire à esquerda

3,38 km

Vire à direita na Estr. Santa Fé - Crato

2,09 km

Curva suave à direita em direção à BR-122

38 m

Vire à esquerda na BR-122

3,29 km

Na rotatória, pegue a 1ª saída para a CE-292/CE-386

788 m

Curva acentuada à esquerda na Av. Joaquim Pinheiro Bezerra de Menezes

1,04 km

Continue em frente na Av. Tomás Osterme de Alençar

684 m

Vire à esquerda na R. Antônia do Norte

293 m

Vire à esquerda na R. João Pereira Luna

29 m

Vire à direita na R. Cel. José Maia

7 m

Vire à esquerda na R. João Pereira Luna



95 m

**D** R. João Pereira Luna, 845 - Parque Recreio, Crato - CE, 63119, Brasil

1,86 km, 6 minutos

Siga na direção sudeste na R. João Pereira Luna em direção à R. Cel. José Maia

95 m

Vire à direita na R. Cel. José Maia

307 m

Continue para R. Dr. Rólim

452 m

Continue para R. dos Cariris

258 m

Continue em frente na Av. José Alves de Figueiredo O destino estará à direita

749 m

**E** Av. José Alves de Figueiredo, 928 - Seminário, Crato - CE, 63113-810, Brasil



Ⓜ

# ROTA#61 - 35 km, 1 hora, 4 minutos

Rotas de Estrada sem nome -  
Santa Fé, Crato - CE, Brasil até Av  
Teodorico Teles, 580 - Cruz, Crato  
- CE, 63122-430, Brasil

**A**

Estrada sem nome - Santa Fé,  
Crato - CE, Brasil

**B**

Estr. Santa Fé - Crato, 341 -  
Santa Fé, Crato - CE, Brasil

**C**

R. Marcos Macedo, 566 -  
Seminário, Crato - CE, 63116-  
045, Brasil

**D**

R. 121, 235 - Cj Novo Crato,  
Crato - CE, 63113-140, Brasil

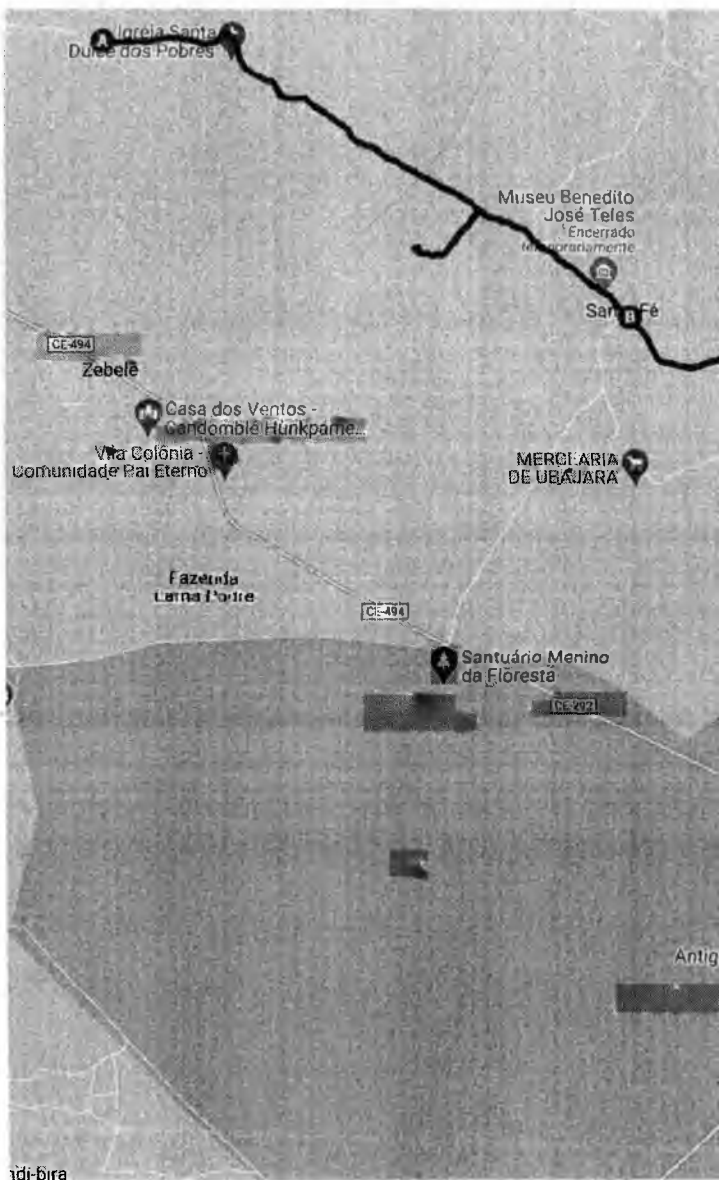
**E**

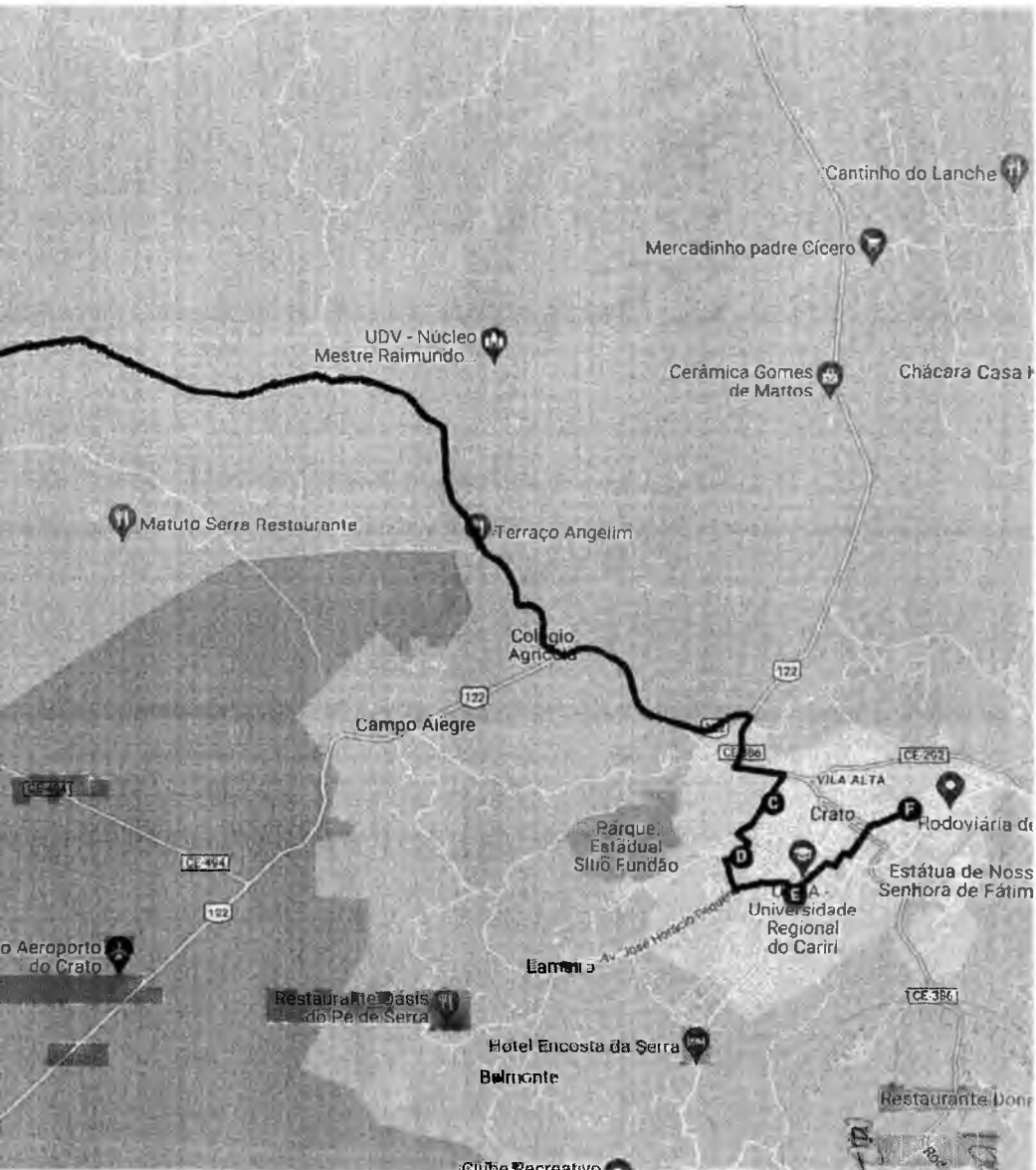
R. Dr. Quixadá Felício, 114 -  
Pimenta, Crato - CE, 63105-030,  
Brasil

**F**

Av. Teodorico Teles, 580 - Cruz,  
Crato - CE, 63122-430, Brasil

SITIOS RIACHO FUNDO,  
BREGINHO, ENGENHO DA  
SERRA, RIACHO VERMELHO,  
VALENTIM, FÁBRICA, SANTA  
FÉ PARA:EEEP VIRGÍLIO  
TÁVORA, EEMTI  
POLIVALENTE GOV. ADAUTO  
BEZERRA, EEMTI PREFEITO  
RDO. BEZERRA COELHO DE  
FARIAS, EEMTI COL.  
ESTADUAL WILSON  
GONÇALVES, EEEP MARIA  
VIOLETA ARRAES DE A.  
GERVAISEAU





Handwritten notes and a signature at the bottom right of the map.

## Carro 35 km, 1 hora, 4 minutos

**A** Estrada sem nome - Santa Fé, Crato - CE, Brasil

11,8 km, 27 minutos

Siga na direção leste

5,41 km

Vire à direita

1,27 km

Vire à direita

70 m

Faça um retorno

70 m

Vire à esquerda

1,27 km

Vire à direita

874 m

Continue para Estr. Santa Fé - Crato

1,81 km

**B** Estr. Santa Fé - Crato, 341 - Santa Fé, Crato - CE, Brasil

17,7 km, 19 minutos

Siga na direção sudeste na Estr. Santa Fé - Crato

12,3 km

Curva suave à direita em direção à BR-122

38 m

Vire à esquerda na BR-122

3,29 km

Na rotatória, pegue a 1ª saída para a CE-292/CE-386

788 m

Curva acentuada à esquerda na Av. Joaquim Pinheiro Bezerra de Menezes

727 m

Vire à direita na R. Lavras da Mangabeira

458 m

Vire à esquerda na R. Marcos Macedo

94 m

**C** R. Marcos Macedo, 566 - Seminário, Crato - CE, 63116-045, Brasil

1,21 km, 4 minutos

Siga na direção oeste na R. Marcos Macedo em direção à R. Pergentino Silva

94 m

Vire à esquerda na R. Lavras da Mangabeira

424 m

Na rotatória, pegue a 1ª saída e mantenha-se na R. Lavras da Mangabeira

205 m

Vire a esquerda na Av. João Alves Rocha

223 m

Vire à direita na R. Getúlio Joaquim Pereira

234 m

Vire à direita na R. 121

32 m

**D** R. 121, 235 - Cj Novo Crato, Crato - CE, 63113-140, Brasil

1,76 km, 5 minutos

Siga na direção oeste na R. 121 em direção à R. Walmair Gonçalves de Oliveira

236 m

1049

C

C





Vire à esquerda na R. Gen. Joaquim Pinheiro Monteiro  
446 m

Vire à esquerda na Av. José Horácio Pequeno  
88 m

Continue para R. Cícero Pinheiro  
203 m

Curva suave à esquerda para permanecer na R. Cícero Pinheiro  
112 m

Continue para R. Cícero Araripe  
332 m

Vire à direita na R. Nossa Sra. de Fátima  
63 m

Vire à direita na Rua Cel. Antônio Luiz  
97 m

Vire à esquerda na R. Brg. Monteiro  
69 m

Vire à esquerda na R. Carolino Sucupira  
6 m

Vire à direita na R. Brg. Monteiro  
60 m

Vire à esquerda na 1ª rua transversal para R. Dr. Quixadá Felício  
43 m

**E** R. Dr. Quixadá Felício, 114 - Pimenta, Crato - CE, 63105-030, Brasil

2,29 km, 7 minutos

Siga na direção nordeste na R. Dr. Quixadá Felício em direção à R. Orlando Moura  
137 m

Vire à esquerda na R. Maj. José Gonçalves  
52 m

Mantenha-se à esquerda para permanecer na R. Maj. Jcsé Gonçalves  
17 m

Vire à direita na R. Carolino Sucupira  
478 m

Vire à direita na R. Rodolfo Teófilo  
138 m

R. Rodolfo Teófilo faz uma curva à esquerda e se torna R. Nelson Alencar  
242 m

Vire à direita na Av. Duque de Caxias  
105 m

Vire à esquerda na 1ª rua transversal para Rua Ratisbona  
502 m

Continue em frente na Av. Teodorico Teles  
615 m

**F** Av. Teodorico Teles, 580 - Cruz, Crato - CE, 63122-430, Brasil



# ROTA#62 - 7 km, 16 minutos

Rotas de Estr. Santa Fé - Crato -  
Santa Fé, Crato - CE, Brasil até  
Estrada sem nome - Santa Fé,  
Crato - CE, Brasil

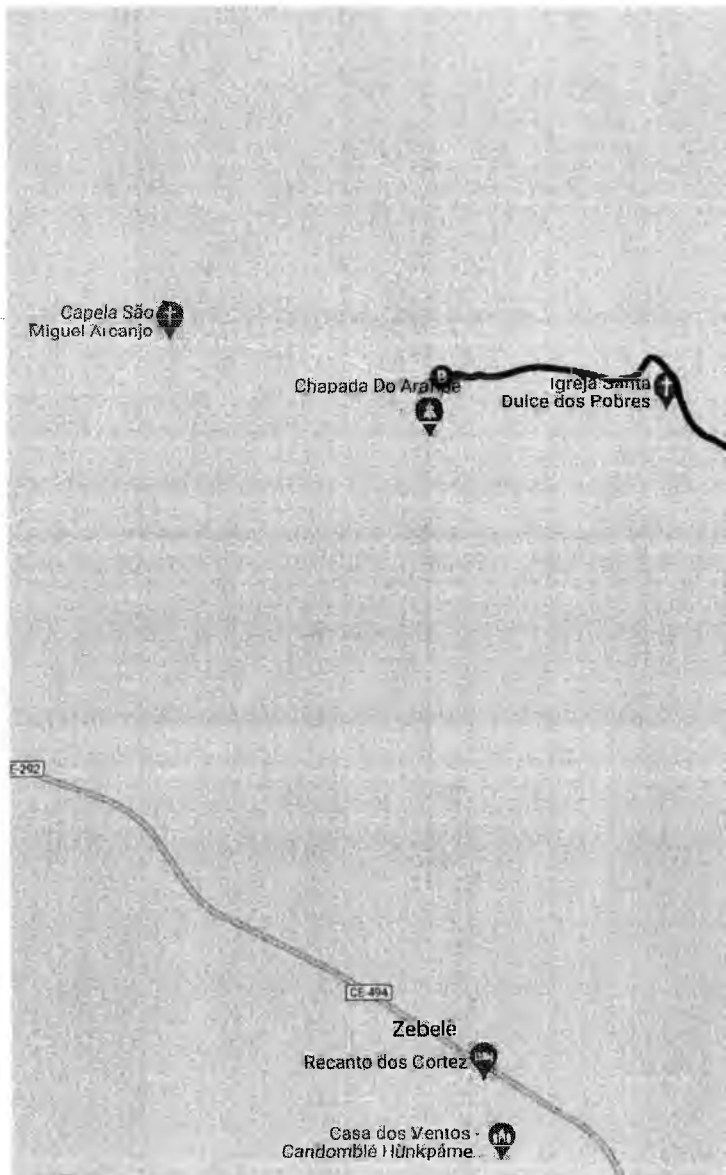
**A**

Estr. Santa Fé - Crato - Santa  
Fé, Crato - CE, Brasil

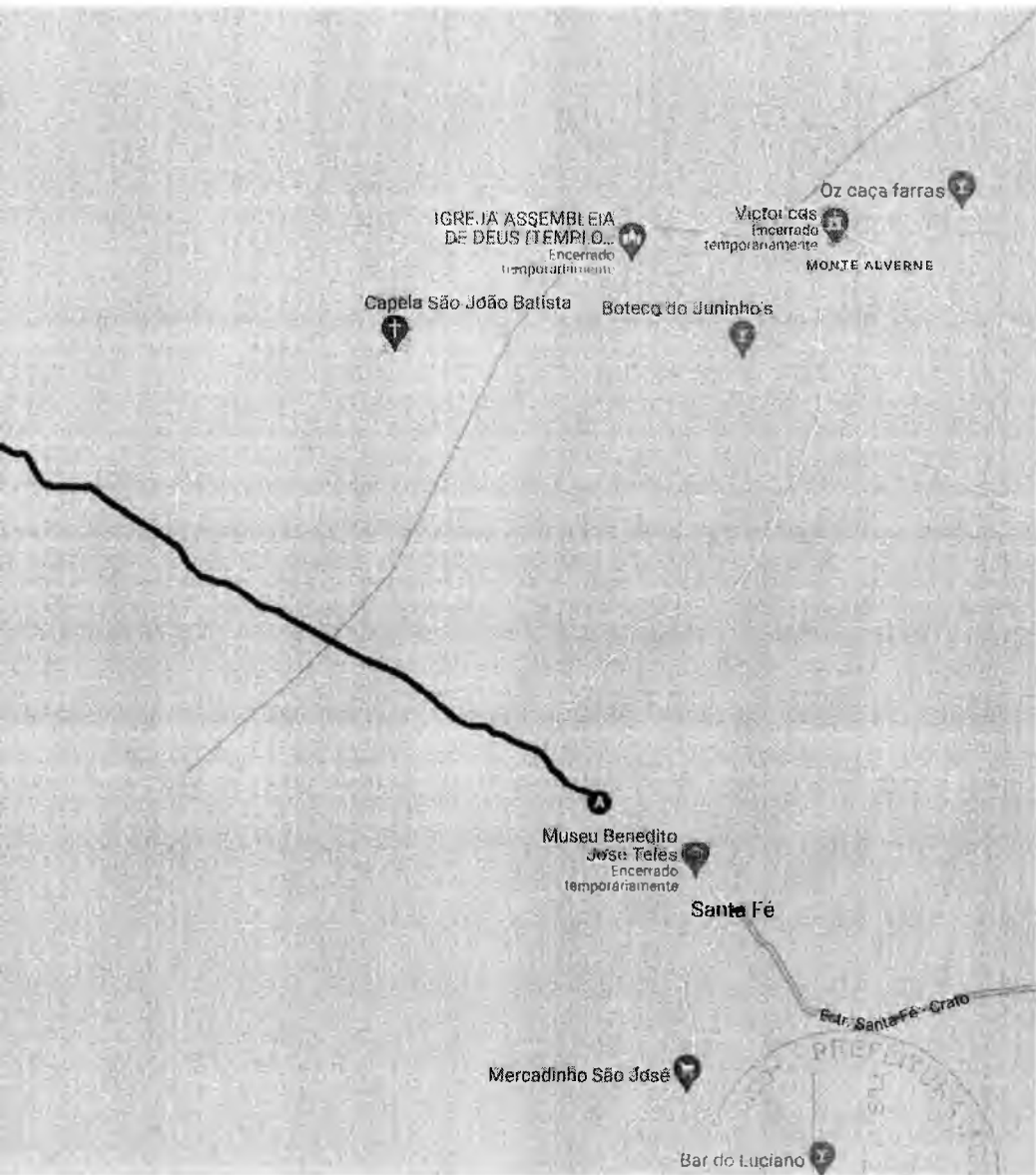
**B**

Estrada sem nome - Santa Fé,  
Crato - CE, Brasil

SÍTIOS FABRICA, VALENTIM,  
RIACHO VERMELHO,  
GENIPAPEIRO, ENGENHO DA  
SERRA, BREJINHO, RIACHO  
FUNDO PARA: EEIEF JOSE  
BATISTA DE LIMA



62



IGREJA ASSEMBLEIA  
DE DEUS (TEMPLIO...  
Encerrado  
temporariamente

Victor cas  
Encerrado  
temporariamente

Oz caça farras

MONTE ALVERNE

Capela São João Batista

Boteco do Juninho's

Museu Benedito  
José Teles  
Encerrado  
temporariamente

Santa Fé

Mercadinho São José

Bar do Luciano

Bar. Santa Fé - Grato

PREFEITURA  
Cidade de Santa Fé

080

1051

# Carro 7 km, 16 minutos

**A** Estr. Santa Fé - Crato - Santa Fé, Crato - CE, Brasil

Siga na direção noroeste na Estr. Santa Fé - Crato

7,47 km

**B** Estrada sem nome - Santa Fé, Crato - CE, Brasil

1057

000

0

# ROTA#63 - 12 km, 28 minutos

Rotas de Estr. Santa Fé - Crato - Santa Fé, Crato - CE, Brasil até Estrada sem nome - Santa Fé, Crato - CE, Brasil

**A**

Estr. Santa Fé - Crato - Santa Fé, Crato - CE, Brasil

**B**

Estrada sem nome - Santa Fé, Crato - CE, Brasil

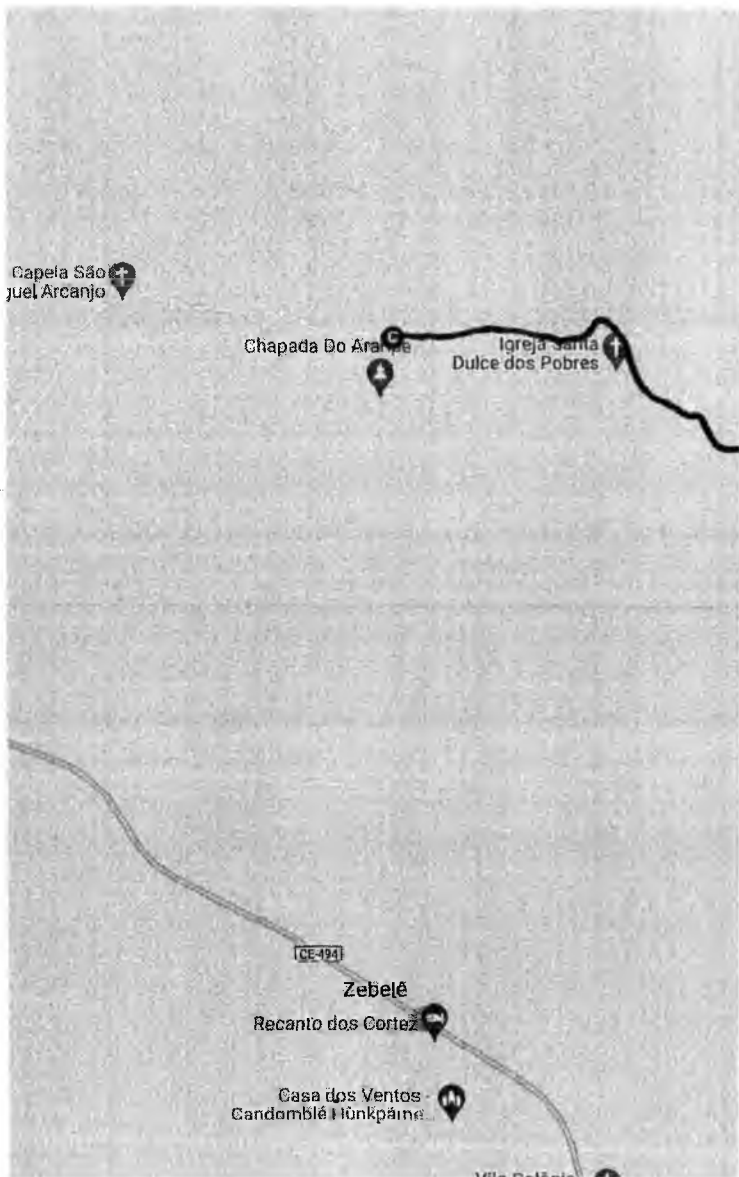
**C**

Estrada sem nome - Santa Fé, Crato - CE, Brasil

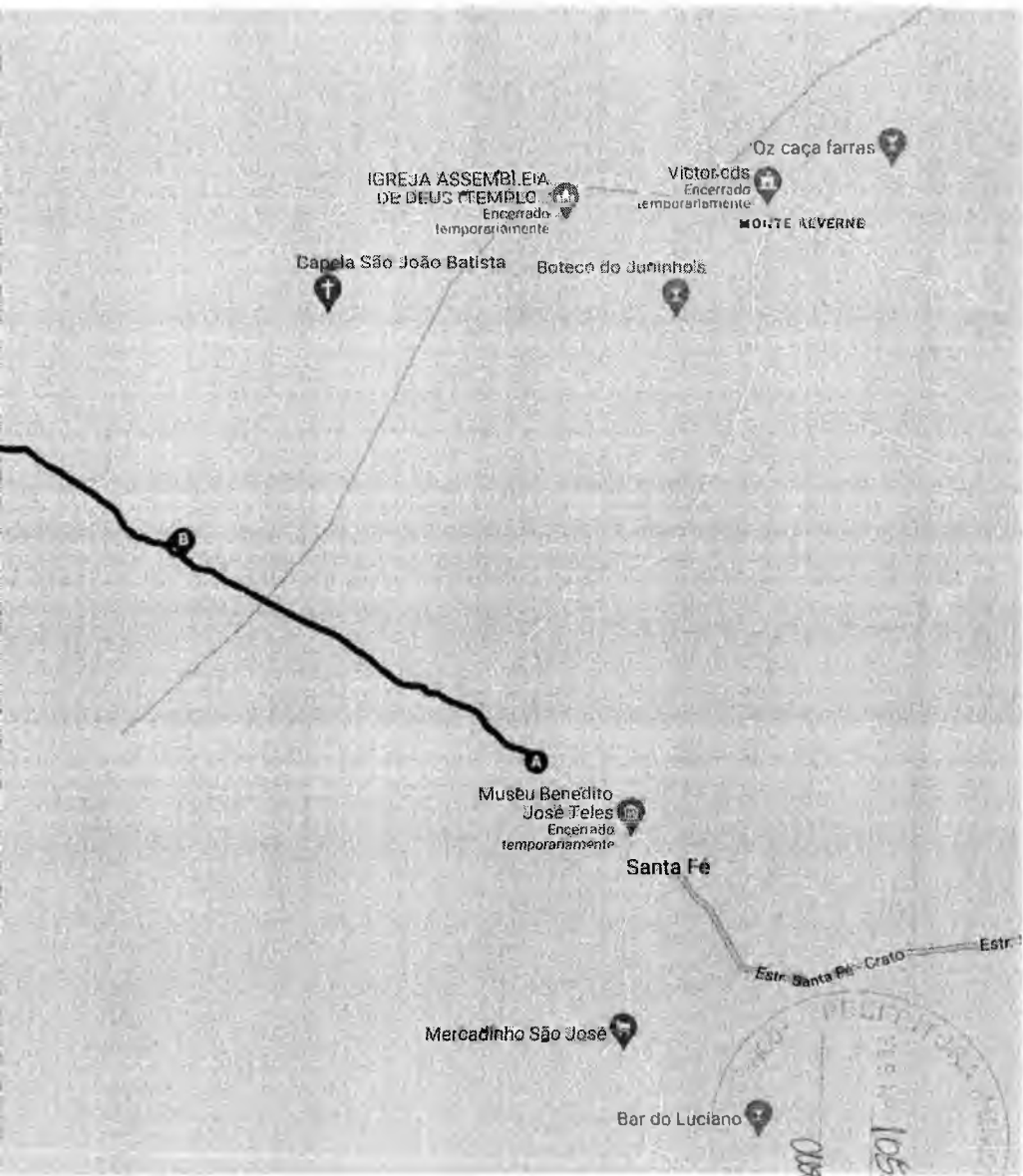
**D**

Estrada sem nome - Santa Fé, Crato - CE, Brasil

FÁBRICA, VALENTIM PARA:  
EEIEF ANA REGINO; RIACHO  
FUNDO, BREJINHO, ENGENHO  
DA SERRA PARA: EEIEF ANA  
REGINO



9



IGREJA ASSEMBLEIA DE DEUS (TEMPLO)  
Encerrado temporariamente

Victor ods  
Encerrado temporariamente

Oz caça farras

MORTE REVERNE

Capela São João Batista

Boteco do Juninhos

Museu Benedito José Teles  
Encerrado temporariamente

Santa Fe

Mercadinho São José

Bar do Luciano

Estr. Santa Fé - Crato

MUNICÍPIO DE SANTA FE  
RUA ...  
0157  
1053

# Carro 12 km, 28 minutos

## **A** Estr. Santa Fé - Crato - Santa Fé, Crato - CE, Brasil

3,11 km, 7 minutos

Siga na direção noroeste na Estr. Santa Fé - Crato

..... 3,01 km

Vire a direita

..... 104 m

## **B** Estrada sem nome - Santa Fé, Crato - CE, Brasil

4,57 km, 10 minutos

Siga na direção sudoeste

..... 104 m

Vire à direita

..... 4,46 km

## **C** Estrada sem nome - Santa Fé, Crato - CE, Brasil

4,51 km, 10 minutos

Siga na direção leste

..... 4,46 km

Vire à esquerda O destino estará à esquerda

..... 48 m

## **D** Estrada sem nome - Santa Fé, Crato - CE, Brasil



C

# ROTA#64 - 5 km, 18 minutos

Rotas de BR-122 - Ponta da Serra, Crato - CE, Brasil até CE-386, 127 - Ponta da Serra, Crato - CE, Brasil

**A**

BR-122 - Ponta da Serra, Crato - CE, Brasil

**B**

Estrada sem nome - Ponta da Serra, Crato - CE, Brasil

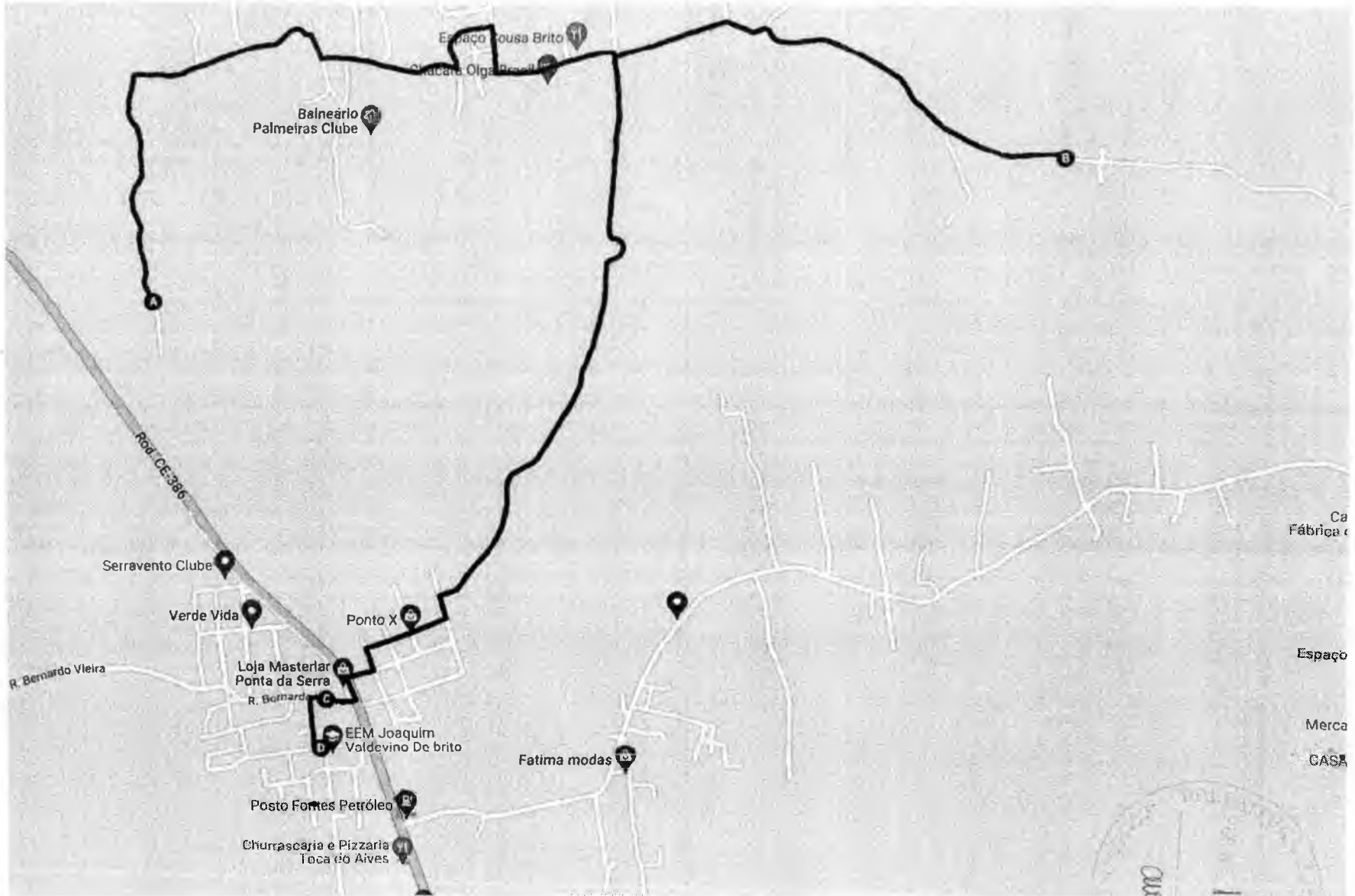
**C**

Ponta da Serra, Crato - CE, Brasil

**D**

CE-386, 127 - Ponta da Serra, Crato - CE, Brasil

SÍTIOS PALMEIRINHA DOS VILAR, CHICO GUILHERME PARA: EEIEF PROF. JOSÉ BIZERRA DE BRITTO, EEM. JOAQUIM VALDEVINO DE BRITO



6

1055



# Carro 6 km, 22 minutos



## A BR-122 - Ponta da Serra, Crato - CE, Brasil

3,08 km, 11 minutos

Siga na direção noroeste

887 m

Vire à direita

61 m

Vire à esquerda

318 m

Vire à esquerda

172 m

Vire à direita

110 m

Vire à esquerda

275 m

Vire à direita

11 m

Vire à esquerda

265 m

Continue em frente

94 m

Vire à direita

786 m

## B Estrada sem nome - Ponta da Serra, Crato - CE, Brasil

3,07 km, 9 minutos

Siga na direção noroeste

786 m

Vire à esquerda

359 m

Vire à esquerda

1,43 km

Vire à esquerda na R. Raimunda Correia de Meneses

55 m

Vire à direita

253 m

Vire à direita na R. Joaquim Ferreira Leite

64 m

Vire à esquerda na BR-122

59 m

Vire à direita na R. Bernardo Vieira

70 m

## C Ponta da Serra, Crato - CE, Brasil

170 m

Siga na direção oeste na R. Bernardo Vieira

36 m

Vire à esquerda em direção à R. Maria da Silva Brito

118 m

Vire à esquerda na R. Maria da Silva Brito

16 m



## D CE-386, 127 - Ponta da Serra, Crato - CE, Brasil

# ROTA#65 - 14 km, 34 minutos

Rotas de Estrada sem nome -  
Ponta da Serra, Crato - CE, Brasil  
até R. Vitorino da Costa Vilar -  
Ponta da Serra, Crato - CE, Brasil

**A**

Estrada sem nome - Ponta da Serra, Crato - CE, Brasil

**B**

Estrada sem nome - Ponta da Serra, Crato - CE, Brasil

**C**

Estrada sem nome - Ponta da Serra, Crato - CE, Brasil

**D**

Estrada sem nome - Ponta da Serra, Crato - CE, Brasil

**E**

Estrada sem nome - Ponta da Serra, Crato - CE, Brasil

**F**

Estrada sem nome - Ponta da Serra, Crato - CE, Brasil

**G**

R. Vitorino da Costa Vilar - Ponta da Serra, Crato - CE, Brasil

## Camada sem título

**A**

CIPÓ DOS FIRMINO 1,04KM  
PONTO C

**B**

Ponto 2

**C**

Ponto 3

**D**

Ponto 4

**E**

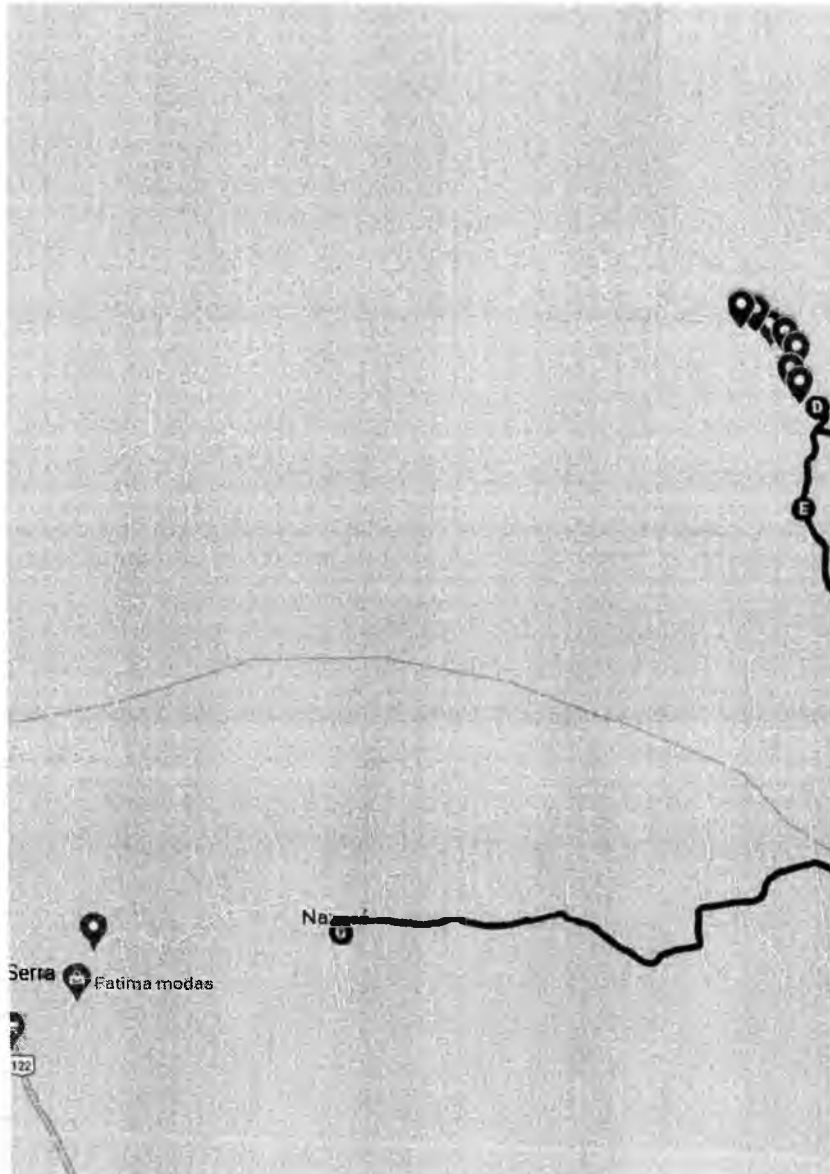
Ponto 5

**F**

Ponto 6

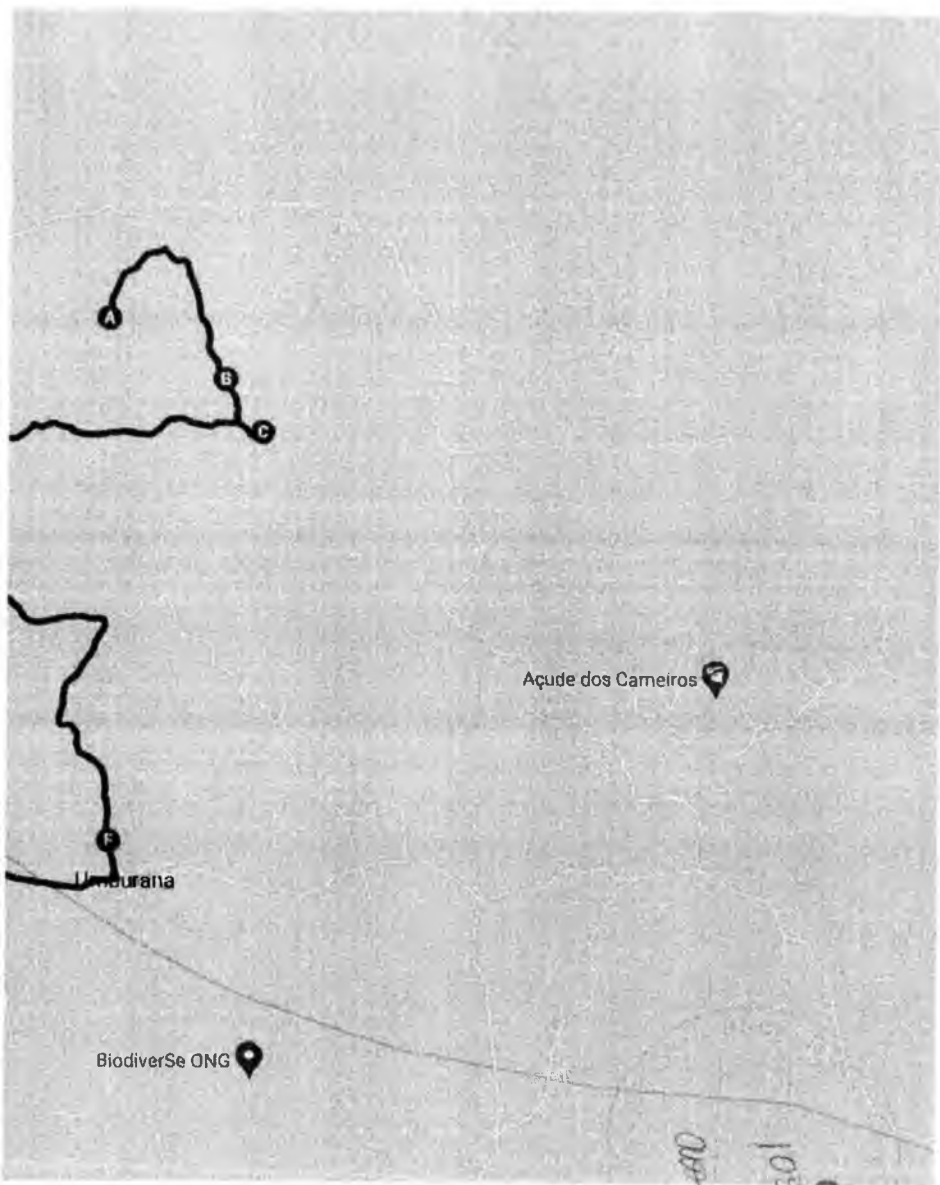
**G**

Ponto 7



SÍTIOS CIPÓ DOS TOMAZ,  
GONÇALO, CALDEIRÃO, CIPÓ  
DOS FIRMINOS, JENIPEIRO PARA: EEIEF VITURINO DA COSTA VILAR





# Carro 14 km, 34 minutos

## A Estrada sem nome - Ponta da Serra, Crato - CE, Brasil

1,77 km, 4 minutos

Siga na direção nordeste

681 m

Vire à direita O destino estará à esquerda

1,09 km

## B Estrada sem nome - Ponta da Serra, Crato - CE, Brasil

542 m, 1 minuto

Siga na direção sul

340 m

Vire à esquerda

124 m

Vire à esquerda

78 m

## C Estrada sem nome - Ponta da Serra, Crato - CE, Brasil

2,24 km, 5 minutos

Siga na direção oeste

78 m

Vire à direita

1,94 km

Vire à direita O destino estará à direita

219 m

## D Estrada sem nome - Ponta da Serra, Crato - CE, Brasil

822 m, 1 minuto

Siga na direção leste

822 m

## E Estrada sem nome - Ponta da Serra, Crato - CE, Brasil

3,26 km, 8 minutos

Siga na direção sudeste

1,42 km

Vire à direita

42 m

Vire à direita

1,80 km

## F Estrada sem nome - Ponta da Serra, Crato - CE, Brasil

5,22 km, 12 minutos

Siga na direção sul

278 m

Vire à direita

3,18 km

Vire à direita

1,65 km

Vire à esquerda na R. Vitorino da Costa Vilar O destino estará à esquerda

117 m

## G R. Vitorino da Costa Vilar - Ponta da Serra, Crato - CE, Brasil



# ROTA#66 - 13 km, 36 minutos

Rotas de Estrada sem nome - Ponta da Serra, Crato - CE, Brasil até CE-386, 127 - Ponta da Serra, Crato - CE, Brasil

**A**

Estrada sem nome - Ponta da Serra, Crato - CE, Brasil

**B**

Estrada sem nome - Ponta da Serra, Crato - CE, Brasil

**C**

Estrada sem nome - Ponta da Serra, Crato - CE, Brasil

**D**

Estrada sem nome - Ponta da Serra, Crato - CE, Brasil

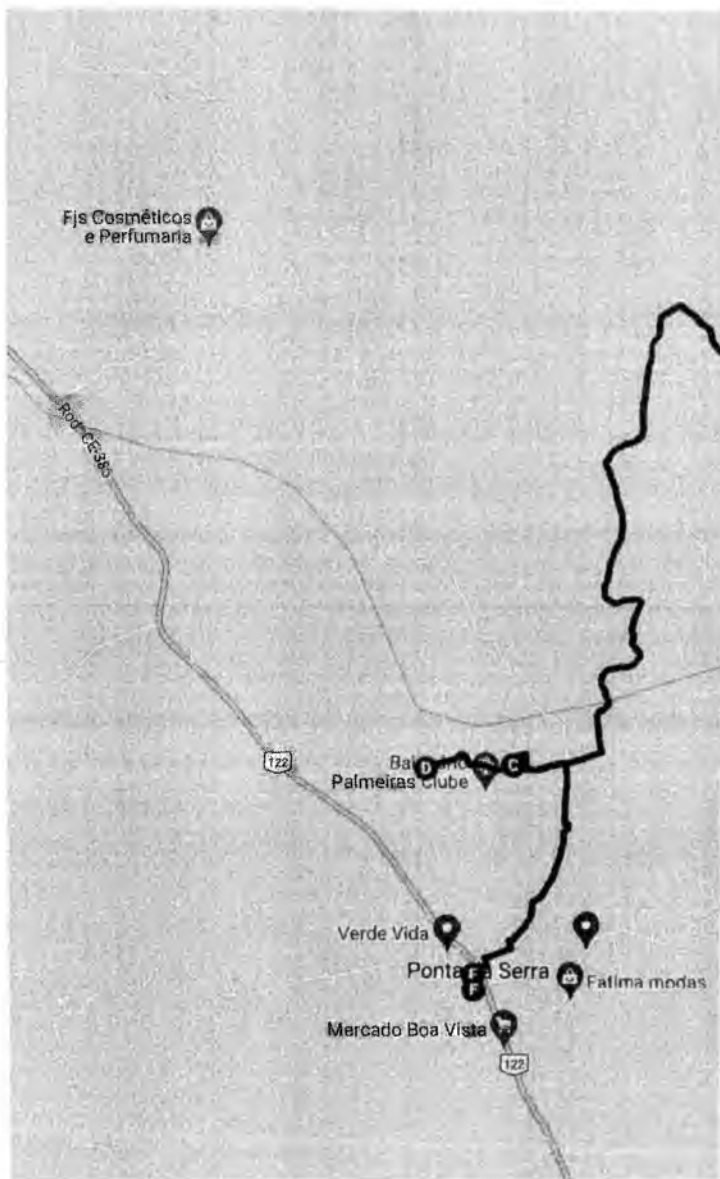
**E**

Ponta da Serra, Crato - CE, Brasil

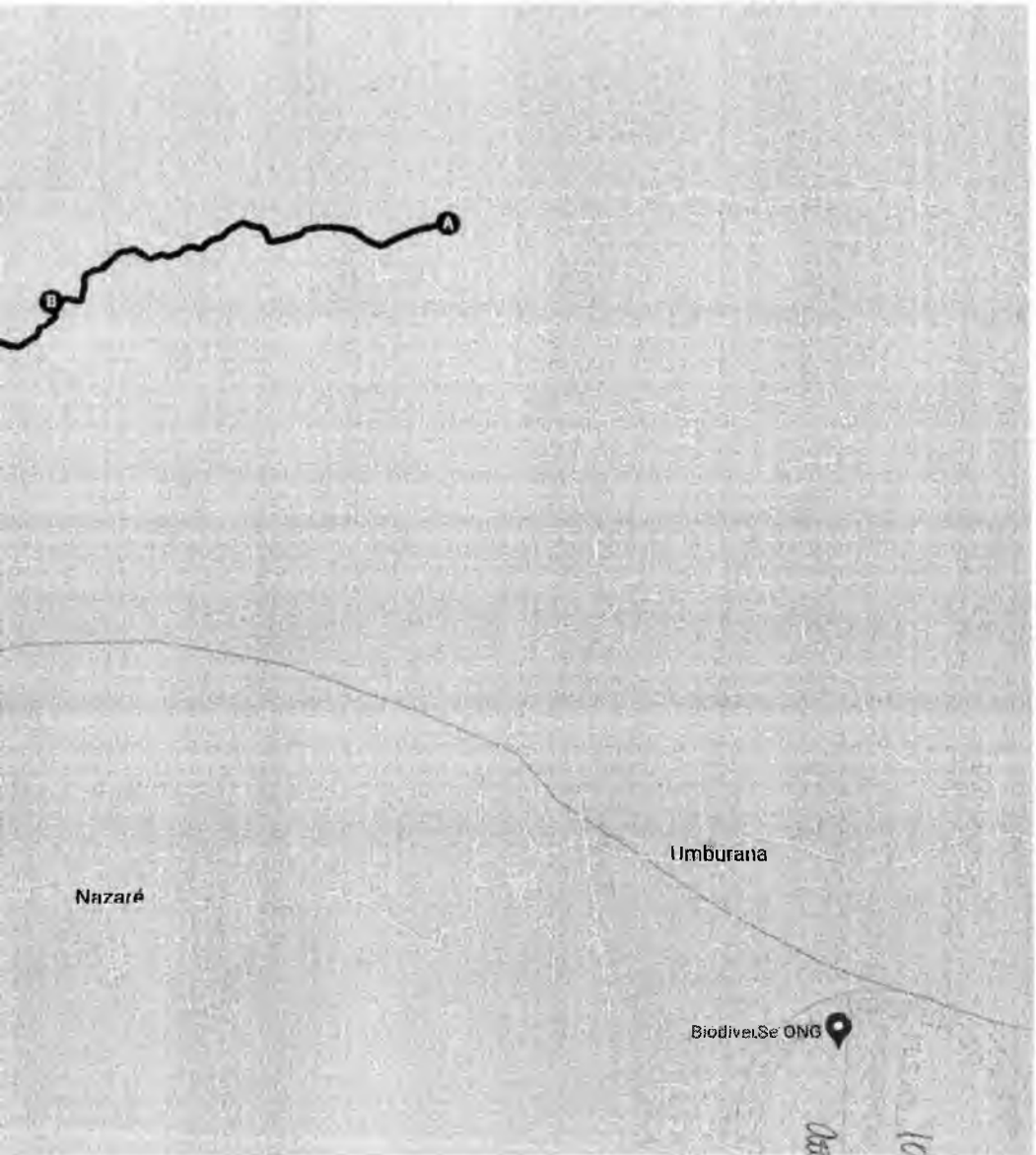
**F**

CE-386, 127 - Ponta da Serra, Crato - CE, Brasil

CIPO DOS FIRMINOS, CIPO DOS LUCAS, JABURU, CAIBRAS, PALMEIRINHA DOS VILAR PARA: EEIEF MARIA SANTINA DA CONCEIÇÃO, EEIEF PROF. JOSÉ BIZERRA DE BRITTO, EEM JOAQUIM VALDEVINO DE BRITO



9



Nazaré

Umburana

BiodiverSe ONG

*[Handwritten signature]*

1059

# Carro 13 km, 36 minutos

## A Estrada sem nome - Ponta da Serra, Crato - CE, Brasil

3,25 km, 7 minutos

Siga na direção sudoeste

3,24 km

Vire à direita O destino estará à direita

15 m

## B Estrada sem nome - Ponta da Serra, Crato - CE, Brasil

5,89 km, 14 minutos

Siga na direção sudeste

15 m

Vire à direita

5,07 km

Vire à direita

265 m

Vire à direita

11 m

Vire à esquerda

275 m

Vire à direita

110 m

Vire à esquerda

149 m

## C Estrada sem nome - Ponta da Serra, Crato - CE, Brasil

711 m, 2 minutos

Siga na direção sudeste

24 m

Vire à direita

318 m

Vire à direita

61 m

Vire à esquerda

308 m

## D Estrada sem nome - Ponta da Serra, Crato - CE, Brasil

3,17 km, 11 minutos

Siga na direção leste

308 m

Vire à direita

51 m

Vire à esquerda

318 m

Vire à esquerda

172 m

Vire à direita

110 m

Vire à esquerda

275 m

Vire à direita

1,44 km

Vire à esquerda na R. Raimunda Correia de Meneses

55 m



Vire à direita

253 m

Vire à direita na R. Joaquim Ferreira Leite

64 m

Vire à esquerda na BR-122

59 m

Vire à direita na R. Bernardo Vieira

60 m

**E** Ponta da Serra, Crato - CE, Brasil

205 m.

Siga na direção oeste na R. Bernardo Vieira

47 m

Vire à esquerda em direção à R. Maria da Silva Brito

118 m

Vire à esquerda na R. Maria da Silva Brito O destino estará à esquerda

40 m

**F** CE-386, 127 - Ponta da Serra, Crato - CE, Brasil

1061

080

Q



# ROTA#67 - 13 km, 36 minutos

Rotas de Estrada sem nome - Ponta da Serra, Crato - CE, Brasil até CE-386, 127 - Ponta da Serra, Crato - CE, Brasil

A

Estrada sem nome - Ponta da Serra, Crato - CE, Brasil

B

Estrada sem nome - Ponta da Serra, Crato - CE, Brasil

C

Estrada sem nome - Ponta da Serra, Crato - CE, Brasil

D

Estrada sem nome - Ponta da Serra, Crato - CE, Brasil

E

Estrada sem nome - Ponta da Serra, Crato - CE, Brasil

F

Estrada sem nome - Ponta da Serra, Crato - CE, Brasil

G

Ponta da Serra, Crato - CE, Brasil

H

CE-386, 127 - Ponta da Serra, Crato - CE, Brasil

Camada sem título

1

CIPÓ DOS FIRMINO 1,04KM  
PONTO C

2

Ponto 2

3

Ponto 3

4

Ponto 4

5

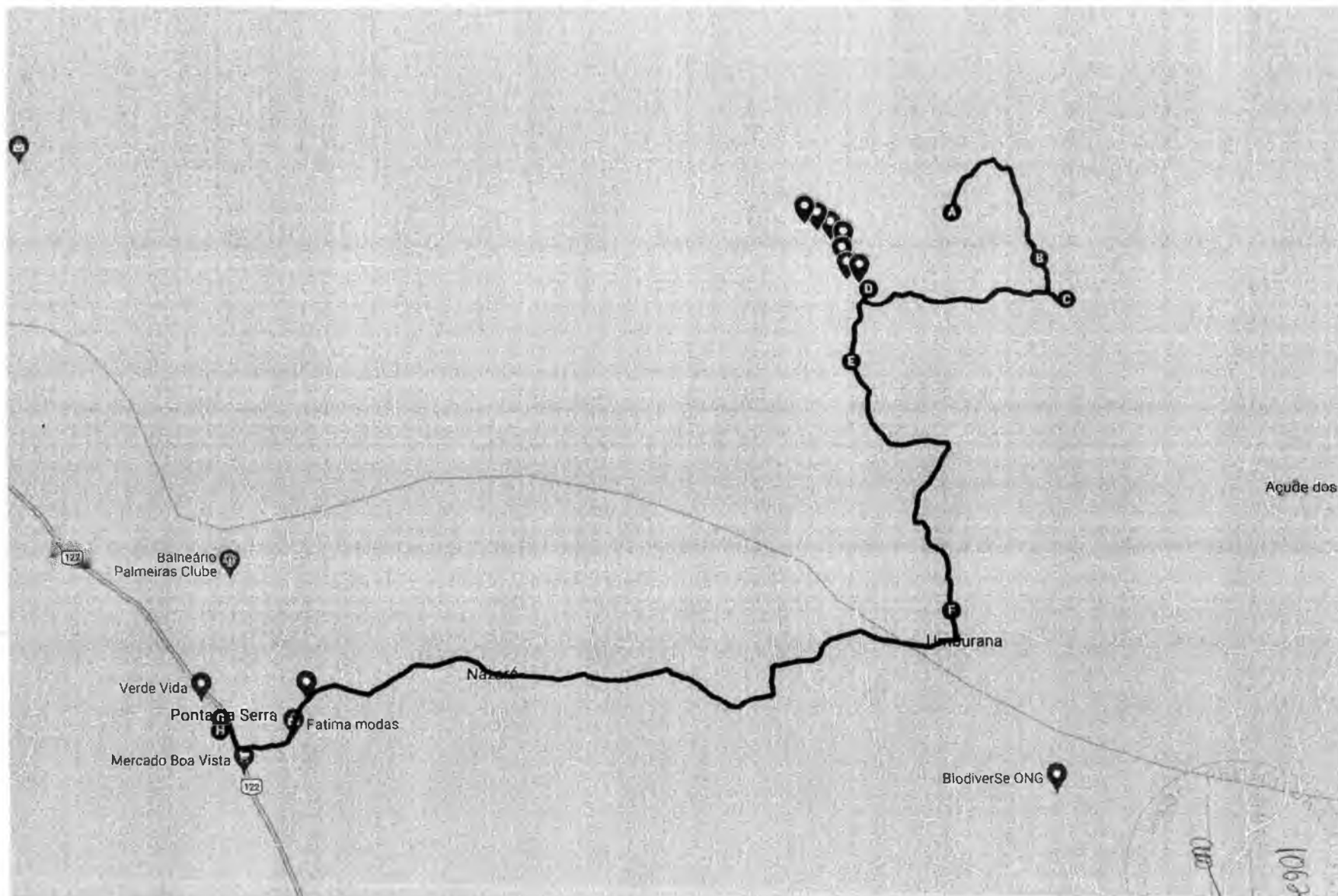
Ponto 5

6

Ponto 6

7

Ponto 7



SÍTIOS CIPÓ DOS THOMAS, GONÇALQ, CALDEIRÃO, CIPÓ DOS FIRMINOS, UMBURANA, BURACÃO, ARAÇAS PARA: EEIEF JOSÉ BIZERRA DE BRITO, EEM

JOAQUIM VALDEVINO DE BRITO

9

1063

*(Handwritten mark)*

# Carro 17 km, 41 minutos

## A Estrada sem nome - Ponta da Serra, Crato - CE, Brasil

1,77 km, 4 minutos

Siga na direção nordeste

681 m

Vire à direita

1,09 km

## B Estrada sem nome - Ponta da Serra, Crato - CE, Brasil

542 m, 1 minuto

Siga na direção sul

340 m

Vire à esquerda

124 m

Vire à esquerda

78 m

## C Estrada sem nome - Ponta da Serra, Crato - CE, Brasil

2,16 km, 5 minutos

Siga na direção oeste

78 m

Vire à direita

1,94 km

Vire à direita O destino estará à esquerda

139 m

## D Estrada sem nome - Ponta da Serra, Crato - CE, Brasil

736 m, 1 minuto

Siga na direção sul O destino estará à esquerda

736 m

## E Estrada sem nome - Ponta da Serra, Crato - CE, Brasil

3,27 km, 8 minutos

Siga na direção sudeste

1,42 km

Vire à direita

42 m

Vire à direita O destino estará à esquerda

1,81 km

## F Estrada sem nome - Ponta da Serra, Crato - CE, Brasil

8,29 km, 18 minutos

Siga na direção sul

275 m

Vire à direita

3,18 km

Vire à direita

4,47 km

Vire à direita na BR-122

308 m

Vire à esquerda na R. Bernardo Vieira

59 m

## G Ponta da Serra, Crato - CE, Brasil

201 m

Siga na direção oeste na R. Bernardo Vieira

48 m

*(Handwritten mark)*

Vire à esquerda em direção à R. Maria da Silva Brito

118 m

Vire à esquerda na R. Maria da Silva Brito

35 m

**H** CE-386, 127 - Ponta da Serra, Crato - CE, Brasil



C

# ROTA#68 - 3 km, 6 minutos

Rotas de BR-122 - Ponta da Serra, Crato - CE, Brasil até R. Vitorino da Costa Vilar - Ponta da Serra, Crato - CE, Brasil

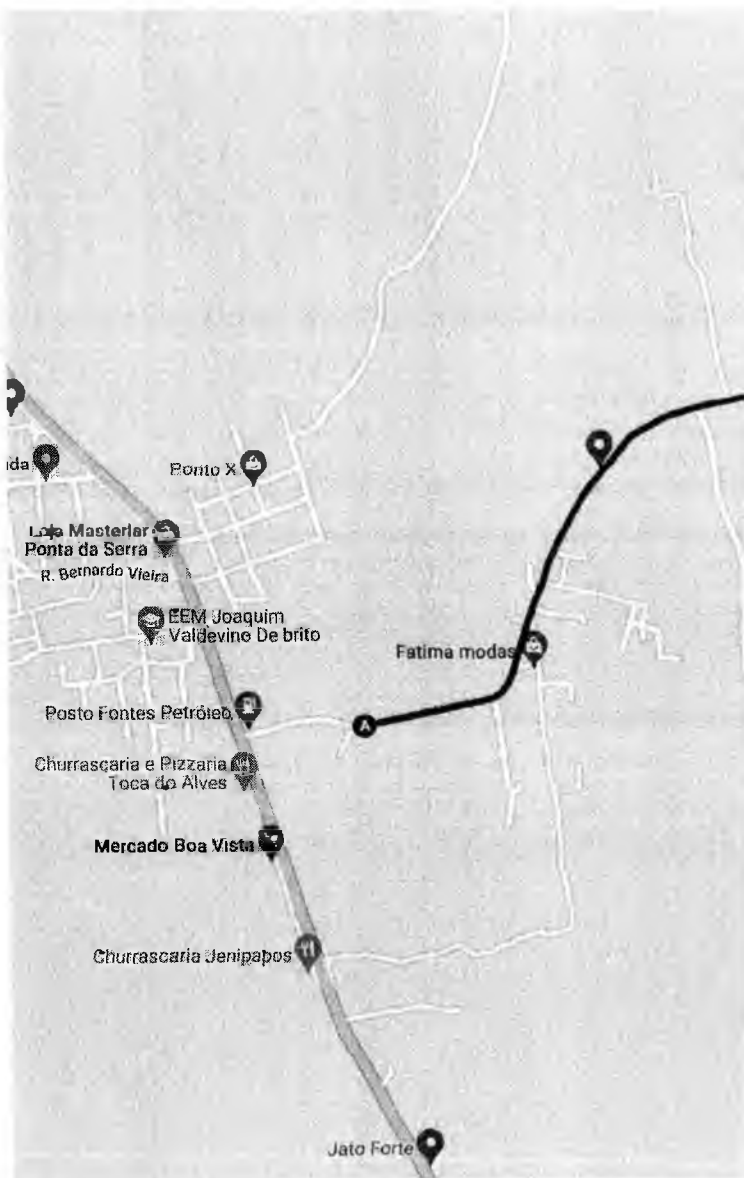
**A**

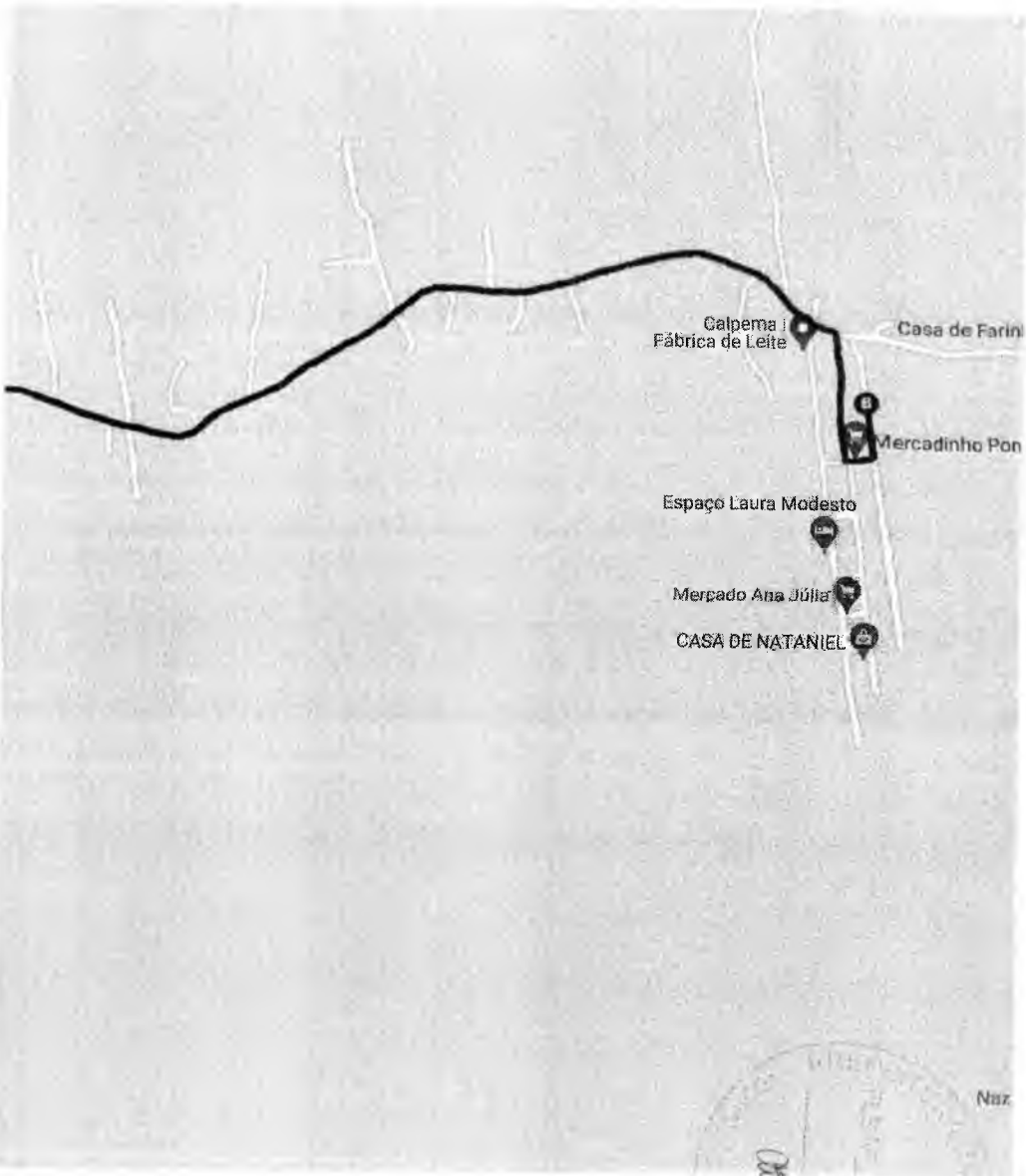
BR-122 - Ponta da Serra, Crato - CE, Brasil

**B**

R. Vitorino da Costa Vilar - Ponta da Serra, Crato - CE, Brasil

SÍTIOS MALHADA E PALMEIRINHA DOS BRITOS PARA: EEIEF VITURINO DA COSTA VILAR





Galpema |  
Fábrica de Leite

Casa de Farin

Mercadinho Pon

Espaço Laura Modesto

Merçado Ana Júlia

CASA DE NATANIEL

Naz



## Carro 3 km, 6 minutos

### **A** BR-122 - Ponta da Serra, Crato - CE, Brasil

Siga na direção leste

2,57 km

Vire à direita na R. Sagrada Família

232 m

Vire à esquerda em direção à R. Vitorino da Costa Vilar

44 m

Vire à esquerda na R. Vitorino da Costa Vilar

102 m

### **B** R. Vitorino da Costa Vilar - Ponta da Serra, Crato - CE, Brasil

1066

~~1062~~

C

# ROTA#69 - 10 km, 25 minutos

Rotas de Estrada sem nome -  
Ponta da Serra, Crato - CE, Brasil  
até R. Vitorino da Costa Vilar -  
Ponta da Serra, Crato - CE, Brasil

**A**

Estrada sem nome - Ponta da  
Serra, Crato - CE, Brasil

**B**

Estrada sem nome - Ponta da  
Serra, Crato - CE, Brasil

**C**

Estrada sem nome - Ponta da  
Serra, Crato - CE, Brasil

**D**

R. Vitorino da Costa Vilar -  
Ponta da Serra, Crato - CE,  
Brasil

Camada sem título



PONTO B 705 METROS



Ponto 2

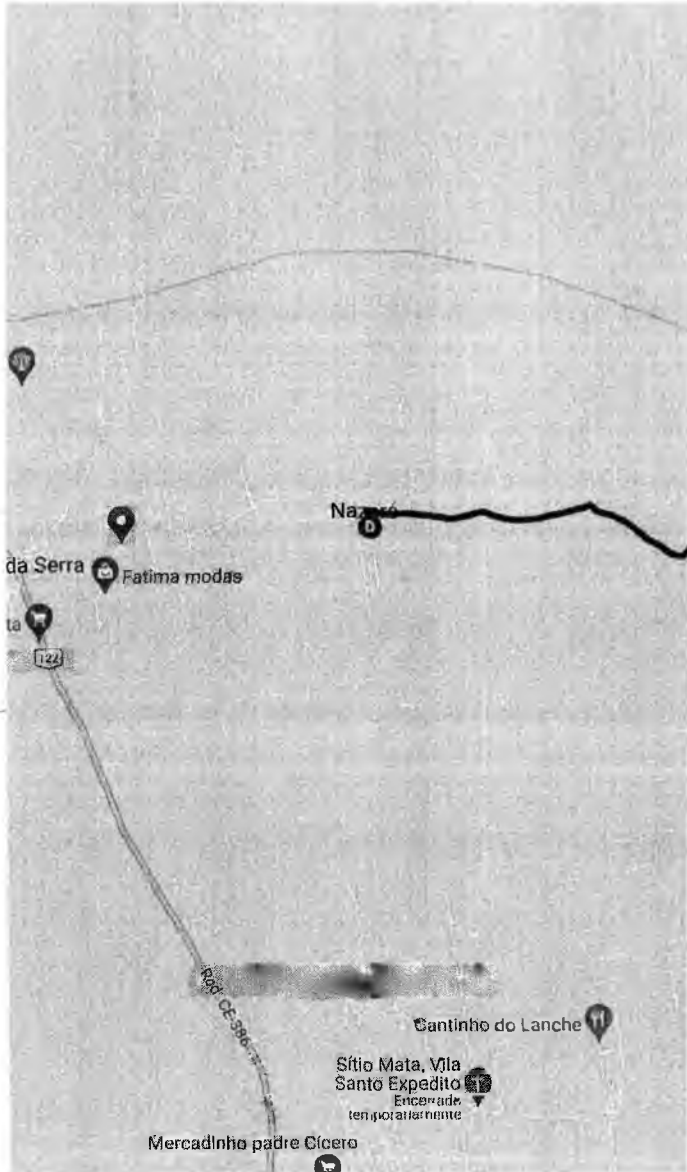


Ponto 3

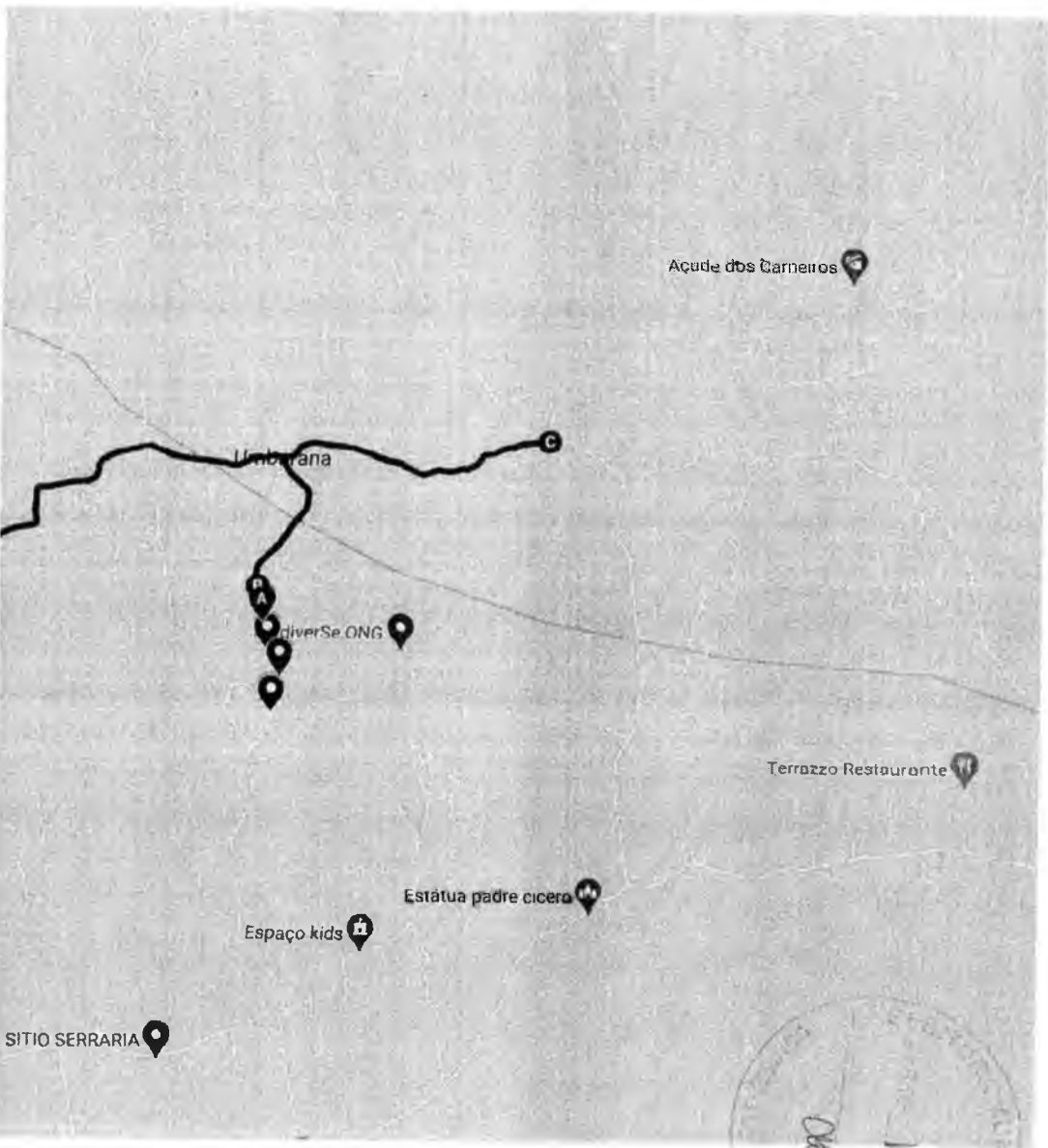


Ponto 4

SITIOS BURACÃO, CABOCLQ,  
UMBURANA, ARAÇAS,  
PROJETO AGRIFAMA,  
MALHADA 2, PARA: EEIEF  
VITURINO DA COSTA VILAR



9



Açude dos Carneiros

Umburana

A  
B  
C  
D  
diverSe ONG

Terrazzo Restaurante

Estátua padre cicero

Espaço kids

SITIO SERRARIA





# Carro 10 km, 25 minutos

**A** Estrada sem nome - Ponta da Serra, Crato - CE, Brasil

..... 103 m,  
Siga na direção norte  
..... 103 m

**B** Estrada sem nome - Ponta da Serra, Crato - CE, Brasil

..... 3,22 km, 8 minutos  
Siga na direção norte  
..... 1,15 km  
Vire à direita  
..... 2,07 km

**C** Estrada sem nome - Ponta da Serra, Crato - CE, Brasil

..... 7,08 km, 16 minutos  
Siga na direção oeste  
..... 5,31 km  
Vire à direita  
..... 1,65 km  
Vire à esquerda na R. Vitorino da Costa Vilar  
..... 123 m

**D** R. Vitorino da Costa Vilar - Ponta da Serra, Crato - CE, Brasil



*C*

# ROTA#70 - 11 km, 26 minutos

Rotas de R. Bernardo Vieira -  
Ponta da Serra, Crato - CE, Brasil  
até CE-386, 127 - Ponta da Serra,  
Crato - CE, Brasil

**A**

R. Bernardo Vieira - Ponta da  
Serra, Crato - CE, Brasil

**B**

Estrada sem nome - Ponta da  
Serra, Crato - CE, Brasil

**C**

R. Bernardo Vieira - Ponta da  
Serra, Crato - CE, Brasil


**D**

Ponta da Serra, Crato - CE,  
Brasil

**E**

CE-386, 127 - Ponta da Serra,  
Crato - CE, Brasil

PAI MANÉ, VILA PORFÍRIO,  
CATINGUEIRA, VILA VITÓRIO,  
SÍTIOS ALTOS, PARA: EEIEF  
PROF. JOSÉ BEZERRA DE  
BRITTO, EEM JOAQUIM  
VALDEVINO DE BRITO



9

Chácara Sítio Altos

Verde Vida Ponto X1

Ponto da S

Mercado Boa Vista

1069  
CND

### Carro 11 km, 26 minutos



**A** R. Bernardo Vieira - Ponta da Serra, Crato - CE, Brasil

5,46 km, 12 minutos

Siga na direção nordeste na R. Bernardo Vieira

3,37 km

Vire à direita

2,09 km

**B** Estrada sem nome - Ponta da Serra, Crato - CE, Brasil

2,62 km, 6 minutos

Siga na direção nordeste

1,00 km

Curva suave à esquerda

1,09 km

Vire à direita na R. Bernardo Vieira

506 m

Vire à esquerda

18 m

**C** R. Bernardo Vieira - Ponta da Serra, Crato - CE, Brasil

2,63 km, 6 minutos

Siga na direção sul para a R. Bernardo Vieira

18 m

Vire à esquerda na R. Bernardo Vieira

2,39 km

Vire à esquerda para permanecer na R. Bernardo Vieira

216 m

**D** Ponta da Serra, Crato - CE, Brasil

201 m,

Siga na direção oeste na R. Bernardo Vieira

51 m

Vire à esquerda em direção à R. Maria da Silva Brito

118 m

Vire à esquerda na R. Maria da Silva BritoO destino estará à esquerda

32 m

**E** CE-386, 127 - Ponta da Serra, Crato - CE, Brasil

# ROTA#71 - 10 km, 21 minutos

Rotas de CE-386, 218 - Ponta da Serra, Crato - CE, Brasil até R. Da Paz - Ponta da Serra, Crato - CE, Brasil

**A**

CE-386, 218 - Ponta da Serra, Crato - CE, Brasil

**B**

R. Padre Cícero, 890-904 - Ponta da Serra, Crato - CE, Brasil

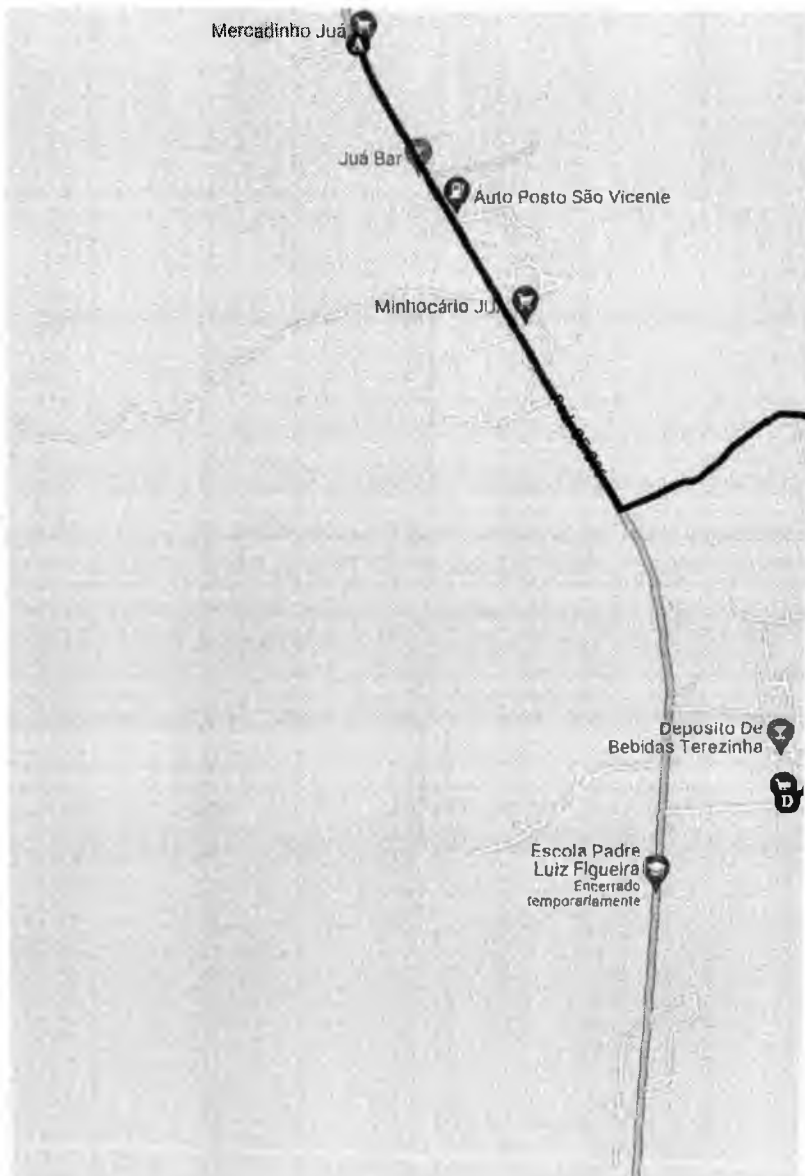
**C**

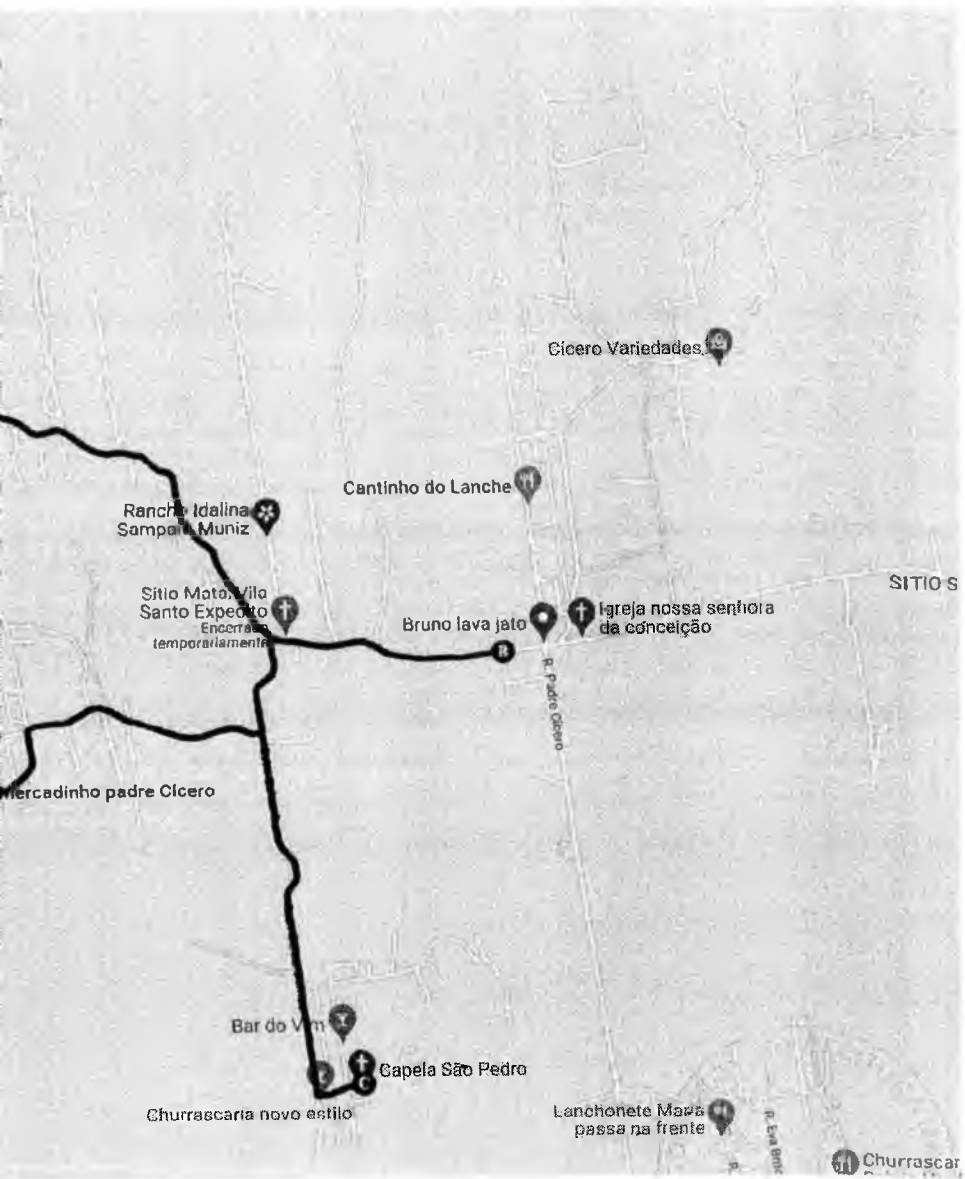
Estr. Baixa Dantas, 1570-1770 - Bela Vista, Crato - CE, Brasil

**D**

R. Da Paz - Ponta da Serra, Crato - CE, Brasil

SITIOS JUÁ, PEDRO, VILA STQ. EXPEDITO (MATA), VILA GUILHERME, VILA SÃO FRANCISCO (QUEBRA), JUÁ PARA: EEIEF PEDRO FELÍCIO





Cicero Variedades

Cantinho do Lanche

Rancho Idalina Sampaio Muniz

Sítio Mata, Vila Santo Expedito Encerra temporariamente

Bruno lava jato

Igreja Nossa Senhora da Conceição

SITIO S

R. Padre Cícero

Mercado do Padre Cícero

Bar do Vm

Capela São Pedro

Churrascaria novo estilo

Lanchonete Mays passa na frente

R. Est. Brn

Churrascar

1021  
080

# Carro 10 km, 21 minutos

## A CE-386, 218 - Ponta da Serra, Crato - CE, Brasil

4,83 km, 9 minutos

Siga na direção sul na BR-122

1,89 km

Vire a esquerda

2,93 km

## B R. Padre Cícero, 890-904 - Ponta da Serra, Crato - CE, Brasil

2,68 km, 6 minutos

Siga na direção oeste

608 m

Curva suave à esquerda

376 m

Continue para Estr. Baixa Dantas

1,33 km

Vire à esquerda

168 m

## C Estr. Baixa Dantas, 1570-1770 - Bela Vista, Crato - CE, Brasil

2,70 km, 6 minutos

Siga na direção oeste para a Estr. Baixa Dantas

168 m

Vire à direita na Estr. Baixa Dantas

1,33 km

Vire à esquerda

1,20 km

## D R. Da Paz - Ponta da Serra, Crato - CE, Brasil



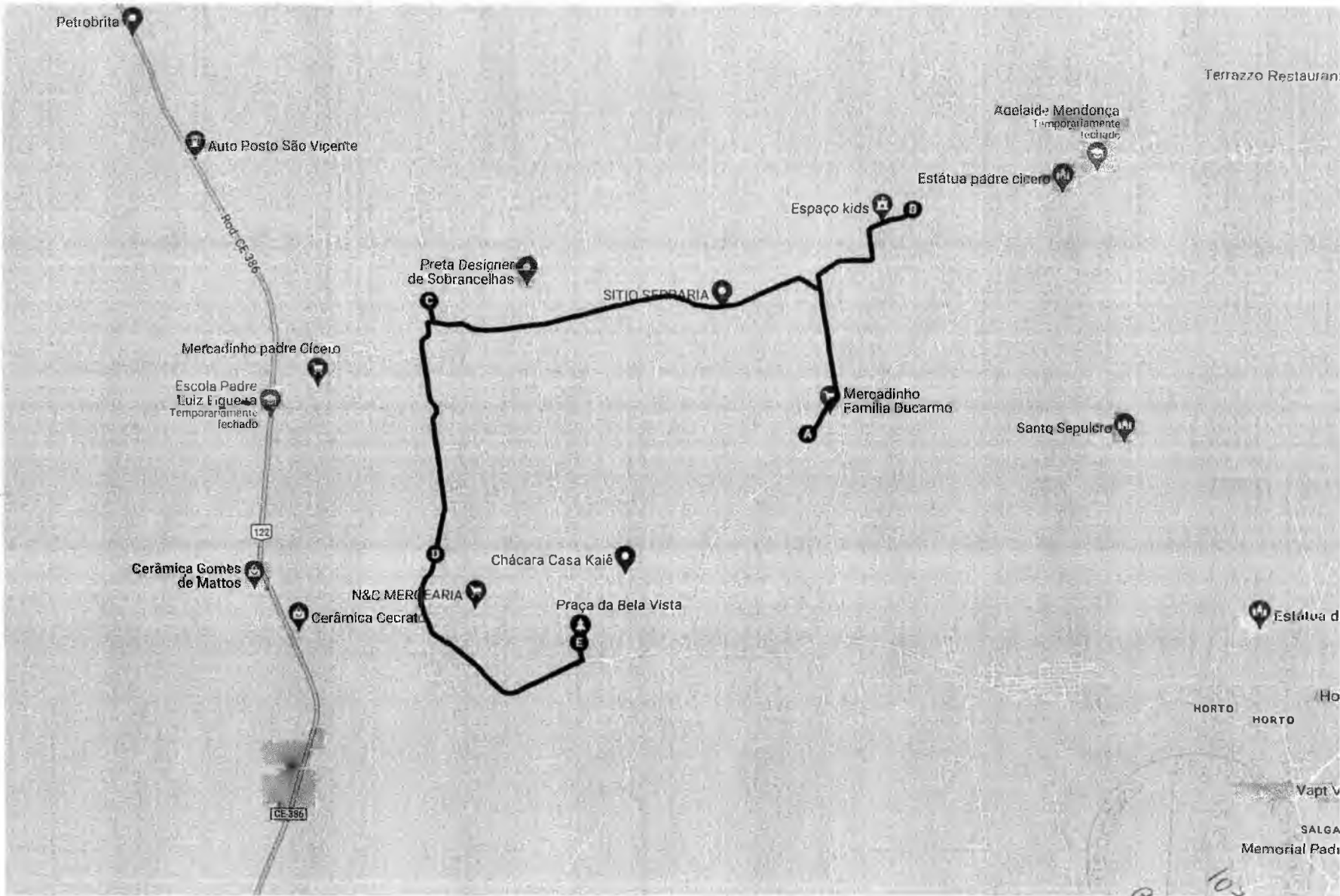
C

# ROTA#72 - 13 km, 33 minutos

Rotas de Estrada sem nome - Bela Vista, Crato - CE, Brasil até Praça da Bela Vista - R. Padre Cicero, 270-376 - Bela Vista, Crato - CE, Brasil

- A** Estrada sem nome - Bela Vista, Crato - CE, Brasil
- B** Estrada sem nome - Ponta da Serra, Juazeiro do Norte - CE, Brasil
- C** Unnamed Road - Ponta da Serra, Crato - CE, Brasil
- D** Estr. Baixa Dantas, 1284 - Bela Vista, Crato - CE, Brasil
- E** Praça da Bela Vista - R. Padre Cicero, 270-376 - Bela Vista, Crato - CE, Brasil

SITIOS SERRARIA, ALEGRE, GENIPAQ, MATA ESCURA, BAIXIO VERDE PARA: CEI JOSÉ DE SOUZA BRITO



6



**Carro 13 km, 33 minutos****A Estrada sem nome - Bela Vista, Crato - CE, Brasil**

2,88 km, 8 minutos

Siga na direção leste

36 m

Vire à esquerda

420 m

Vire à esquerda

1,16 km

Vire à direita

817 m

Curva suave à direita

448 m

**B Estr. do Sítio Serrinha, 201-139 - Ponta da Serra, Crato - CE, Brasil**

5,27 km, 13 minutos

Siga na direção sudoeste

724 m

Vire à direita

659 m

Vire à direita

3,68 km

Vire à direita

206 m

**C Estrada sem nome - Ponta da Serra, Crato - CE, Brasil**

2,50 km, 5 minutos

Siga na direção sul

206 m

Vire à direita

29 m

Curva suave à esquerda

376 m

Continue para Estr. Baixa Dantas

1,89 km

**D Estr. Baixa Dantas, 1284 - Bela Vista, Crato - CE, Brasil**

2,62 km, 7 minutos

Siga na direção sul na Estr. Baixa Dantas em direção à R. Projetada 10

2,45 km

Vire à esquerda na R. Padre Cícero

167 m

**E Praça da Bela Vista - R. Padre Cícero, 270-376 - Bela Vista, Crato - CE, Brasil**

A large, handwritten signature or mark, possibly the name 'C', located in the bottom right corner of the page.

# ROTA#73 - 14 km, 35 minutos

Rotas de Estrada sem nome - Bela Vista, Crato - CE, Brasil até Rua Padre Cícero Sn - Dt. Bela Vista - Bela Vista, Crato - CE, Brasil

**A**

Estrada sem nome - Bela Vista, Crato - CE, Brasil

**B**

Estr. do Sítio Serrinha, 201-139 - Ponta da Serra, Crato - CE, Brasil

**C**

Estrada sem nome - Ponta da Serra, Crato - CE, Brasil

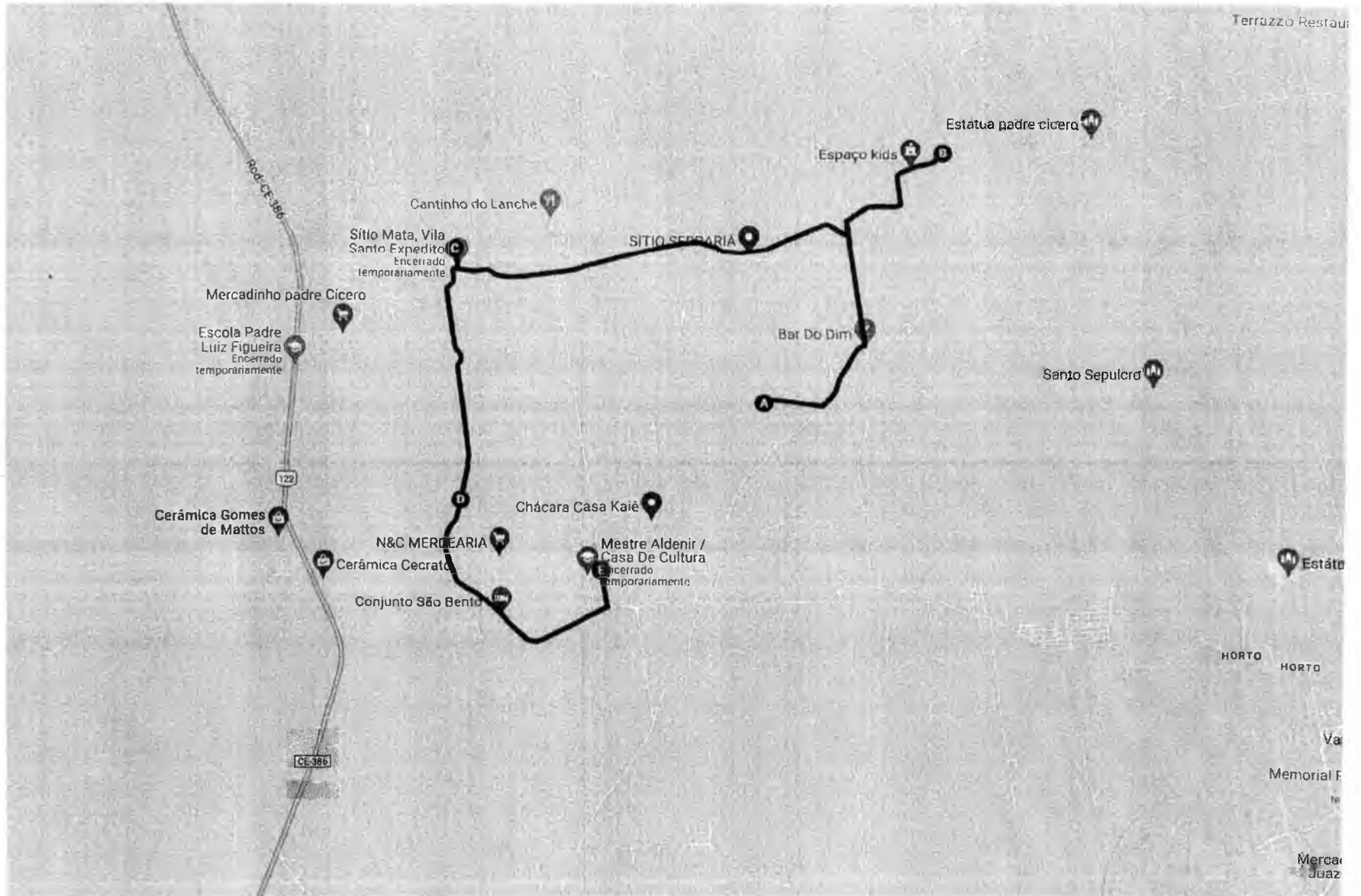
**D**

Estr. Baixa Dantas, 1305-1203 - Bela Vista, Crato - CE, Brasil

**E**

Rua Padre Cícero Sn - Dt. Bela Vista - Bela Vista, Crato - CE, Brasil

SÍTIOS GENIPAÇO, ALEGRE, SERRARIA, MATA ESCURA, BAIXIO VERDE PARA: EEIEF SÔNIA CALLOU



9

10/15

## Carro 14 km, 35 minutos

### A Estrada sem nome - Bela Vista, Crato - CE, Brasil

3,69 km, 10 minutos

Siga na direção nordeste Estrada de uso restrito

539 m

Vire à esquerda

700 m

Vire à esquerda

1,16 km

Vire à direita

817 m

Curva suave à direita

471 m

### B Estr. do Sítio Serrinha, 201-139 - Ponta da Serra, Crato - CE, Brasil

5,28 km, 13 minutos

Siga na direção sudoeste

748 m

Vire à direita

659 m

Vire à direita

3,66 km

Vire à direita

195 m

### C Estrada sem nome - Ponta da Serra, Crato - CE, Brasil

2,47 km, 5 minutos

Siga na direção sul

195 m

Vire à direita

29 m

Curva suave à esquerda

376 m

Continue para Estr. Baixa Dantas

1,87 km

### D Estr. Baixa Dantas, 1305-1203 - Bela Vista, Crato - CE, Brasil

2,81 km, 7 minutos

Siga na direção sul na Estr. Baixa Dantas em direção à R. Projetada 10

2,47 km

Vire à esquerda na R. Padre Cicero

347 m

### E Rua Padre Cicero Sn - Dt. Bela Vista - Bela Vista, Crato - CE, Brasil



A handwritten signature or mark, possibly the letter 'C', located at the bottom right of the page.

# ROTA#74 - 14 km, 32 minutos

Rotas de BR-122 - Ponta da Serra, Crato - CE, Brasil até CE-386, 218 - Ponta da Serra, Crato - CE, Brasil

**A**

BR-122 - Ponta da Serra, Crato - CE, Brasil

**B**

Unnamed Road - Ponta da Serra, Crato - CE, Brasil

**C**

R. Padre Cícero, 160 - Bela Vista, Crato - CE, 63139-500, Brasil

**D**

Estr. Baixa Dantas, 1570-1770 - Bela Vista, Crato - CE, Brasil

**E**

Estrada sem nome - Ponta da Serra, Crato - CE, Brasil

**F**

BR-122 - Ponta da Serra, Crato - CE, Brasil

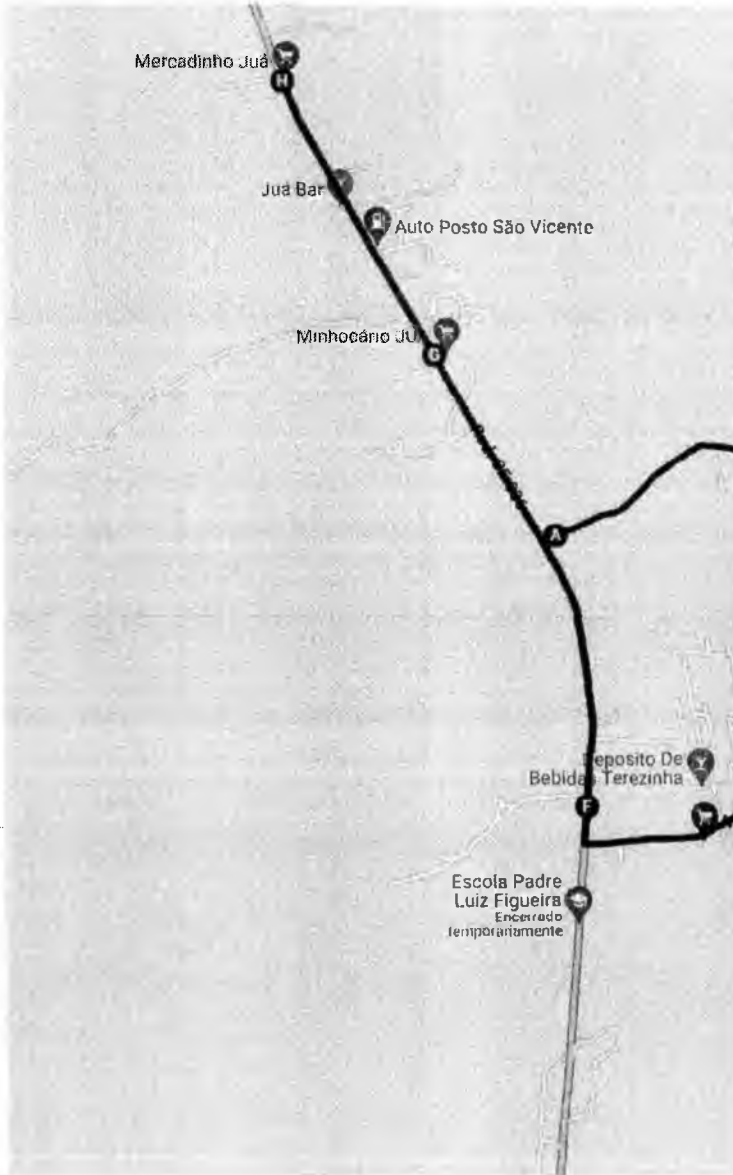
**G**

BR-122 - Ponta da Serra, Crato - CE, Brasil

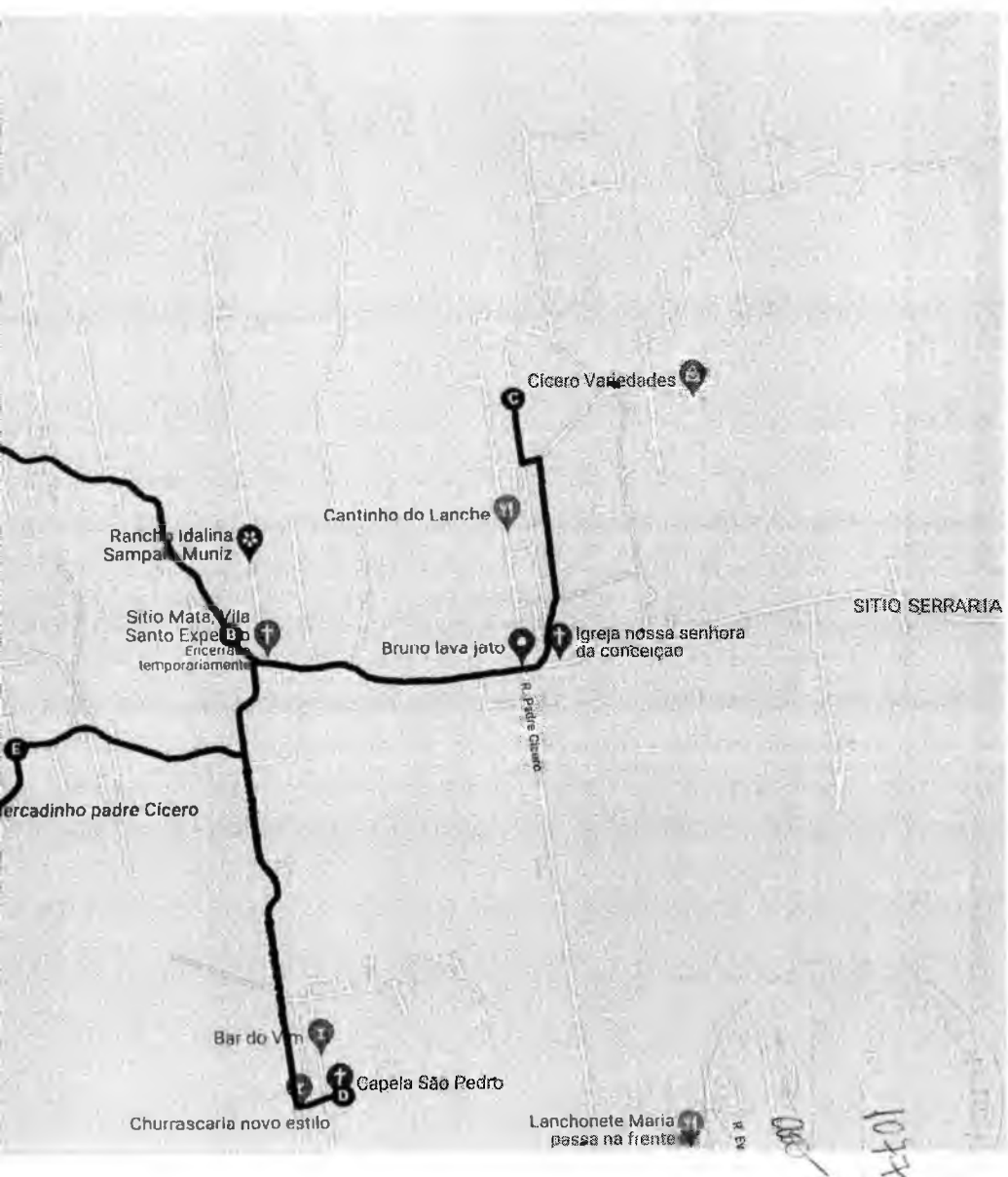
**H**

CE-386, 218 - Ponta da Serra, Crato - CE, Brasil

SITIO PEDRO, VILA ST. EXPEDITO (MATA), SITIO JENIPAPO, VILA SÃO FRANCISCO (QUEBRA), VILA GUILHERME, JUÁ PARA: EEIEF PEDRO MORAIS DE BRITO, JULIO JOEL (ANEXO DA EEIEF PEDRO MORAIS DE BRITO)



9



Cícero Variedades **A**

Cantinho do Lanche **T**

Rancho Idalina Sampaio Muniz **A**

Sítio Mata, Vila Santo Expel Bp Ericeria temporariamente **T**

Bruno lava jato **A**

Igreja nossa senhora da conceição **T**

SITIO SERRARIA

R. padre Cleandro

Mercado padre Cícero **E**

Bar do Vm **A**

Capela São Pedro **D**

Churrascaria novo estilo **A**

Lanchonete Maria passa na frente **A**

R. EN

1077

*[Handwritten signature]*

# Carro 14 km, 32 minutos



## A BR-122 - Ponta da Serra, Crato - CE, Brasil

1,93 km, 4 minutos

Siga na direção nordeste

1,93 km

## B Unnamed Road - Ponta da Serra, Crato - CE, Brasil

2,24 km, 6 minutos

Siga na direção sudeste

1,15 km

Curva suave à esquerda

783 m

Vire à esquerda

63 m

Vire à direita

240 m

## C R. Padre Cícero, 160 - Bela Vista, Crato - CE, 63139-500, Brasil

3,97 km, 10 minutos

Siga na direção sul

240 m

Vire à esquerda

63 m

Vire à direita

783 m

Curva suave à direita

1,00 km

Curva suave à esquerda

376 m

Continue para Estr. Baixa Dantas

1,33 km

Vire à esquerda

173 m

Vire à direita

3 m

## D Estr. Baixa Dantas, 1570-1770 - Bela Vista, Crato - CE, Brasil

2,36 km, 5 minutos

Siga na direção norte

3 m

Vire à esquerda em direção à Estr. Baixa Dantas

173 m

Vire à direita na Estr. Baixa Dantas

1,33 km

Vire à esquerda

854 m

## E Estrada sem nome - Ponta da Serra, Crato - CE, Brasil

917 m, 2 minutos

Siga na direção sul

786 m

Vire à direita na BR-122

131 m

## F BR-122 - Ponta da Serra, Crato - CE, Brasil

1,74 km, 1 minuto



Siga na direção norte na BR-122

1,74 km

**G** BR-122 - Ponta da Serra, Crato - CE, Brasil

1,11 km, 1 minuto

Siga na direção noroeste na BR-122

1,11 km

**H** CE-386, 218 - Ponta da Serra, Crato - CE, Brasil



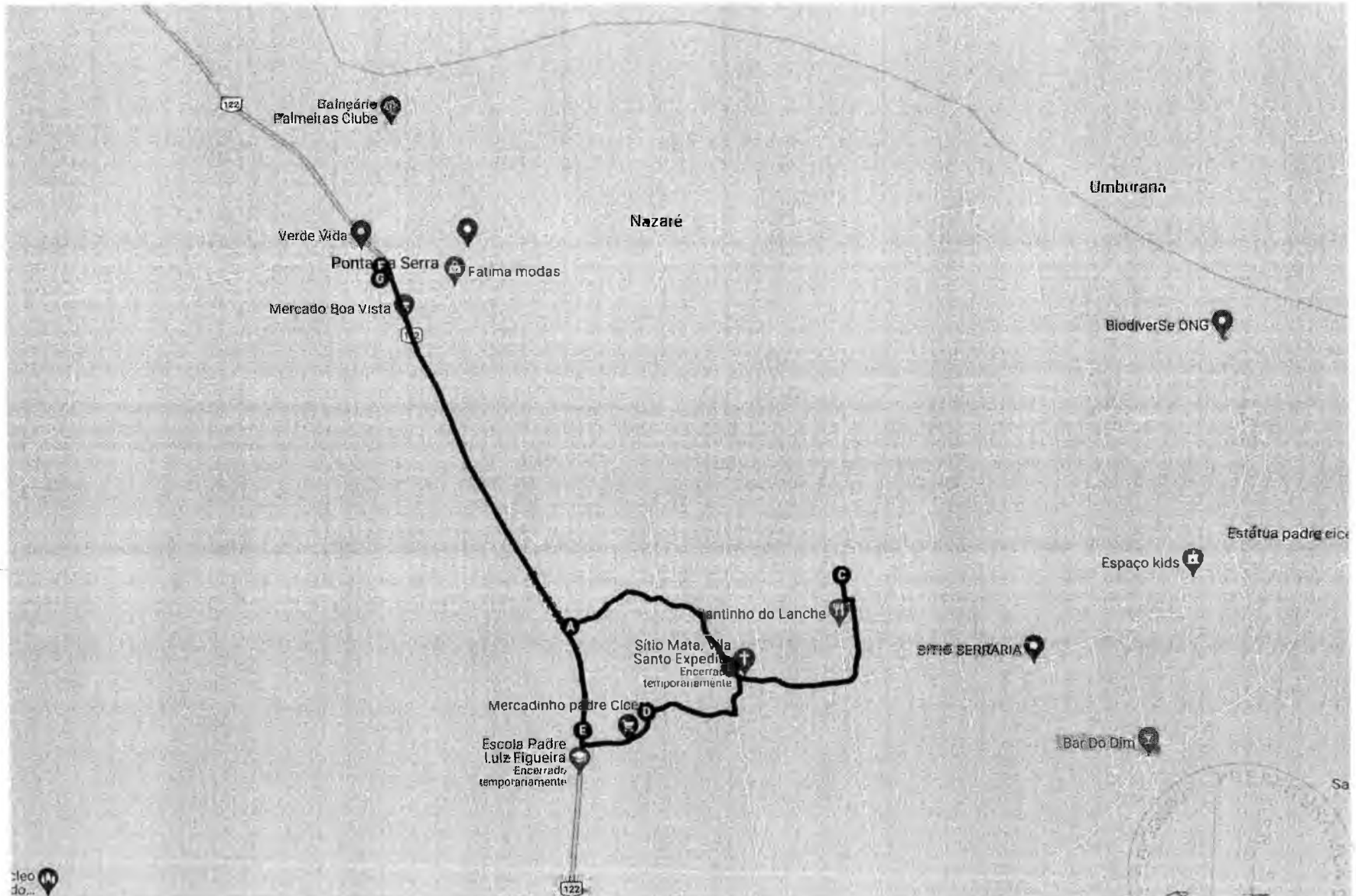
C

# ROTA#75 - 13 km, 28 minutos

Rotas de BR-122 - Ponta da Serra, Crato - CE, Brasil até CE-386, 127 - Ponta da Serra, Crato - CE, Brasil

- A** BR-122 - Ponta da Serra, Crato - CE, Brasil
- B** Unnamed Road - Ponta da Serra, Crato - CE, Brasil
- C** R. Padre Cícero, 160 - Bela Vista, Crato - CE, 63139-500, Brasil
- D** Estrada sem nome - Ponta da Serra, Crato - CE, Brasil
- E** BR-122 - Ponta da Serra, Crato - CE, Brasil
- F** Ponta da Serra, Crato - CE, Brasil
- G** CE-386, 127 - Ponta da Serra, Crato - CE, Brasil

SÍTIO PEDRO VILA STO. EXPEDITO (MATA), SÍTIO JENIPAPO, VILA SÃO FRANCISCO (QUEBRA), JUÁ PARA: EEM JOAQUIM VALDEVINO DE BRITO, EEIEF PROF. JOSÉ BIZERRA DE BRITTO



9



## Carro 13 km, 28 minutos

**A** BR-122 - Ponta da Serra, Crato - CE, Brasil

1,93 km, 4 minutos

Siga na direção nordeste

1,93 km

**B** Unnamed Road - Ponta da Serra, Crato - CE, Brasil

2,24 km, 6 minutos

Siga na direção sudeste

1,15 km

Curva suave à esquerda

783 m

Vire à esquerda

63 m

Vire à direita

240 m

**C** R. Padre Cícero, 160 - Bela Vista, Crato - CE, 63139-500, Brasil

3,32 km, 9 minutos

Siga na direção sul

240 m

Vire à esquerda

63 m

Vire à direita

783 m

Curva suave à direita

1,00 km

Curva suave à esquerda

376 m

Vire à direita

853 m

**D** Estrada sem nome - Ponta da Serra, Crato - CE, Brasil

918 m, 2 minutos

Siga na direção sul

787 m

Vire à direita na BR-122

131 m

**E** BR-122 - Ponta da Serra, Crato - CE, Brasil

4,79 km, 5 minutos

Siga na direção norte na BR-122

4,73 km

Vire à esquerda na R. Bernardo Vieira

59 m

**F** Ponta da Serra, Crato - CE, Brasil

196 m,

Siga na direção oeste na R. Bernardo Vieira

48 m

Vire à esquerda em direção à R. Maria da Silva Brito

118 m

Vire à esquerda na R. Maria da Silva Brito

30 m

**G** CE-386, 127 - Ponta da Serra, Crato - CE, Brasil1081  
Certo

C

# ROTA#76 - 9 km, 8 minutos

Rotas de Estr. Baixa Dantas, 2452  
- Bela Vista, Crato - CE, Brasil até  
R. Da Paz - Ponta da Serra, Crato -  
CE, Brasil

**A**

Estr. Baixa Dantas, 2452 - Bela  
Vista, Crato - CE, Brasil

**B**

BR-122 - Bela Vista, Crato - CE,  
Brasil

**C**

CE-386, 218 - Ponta da Serra,  
Crato - CE, Brasil

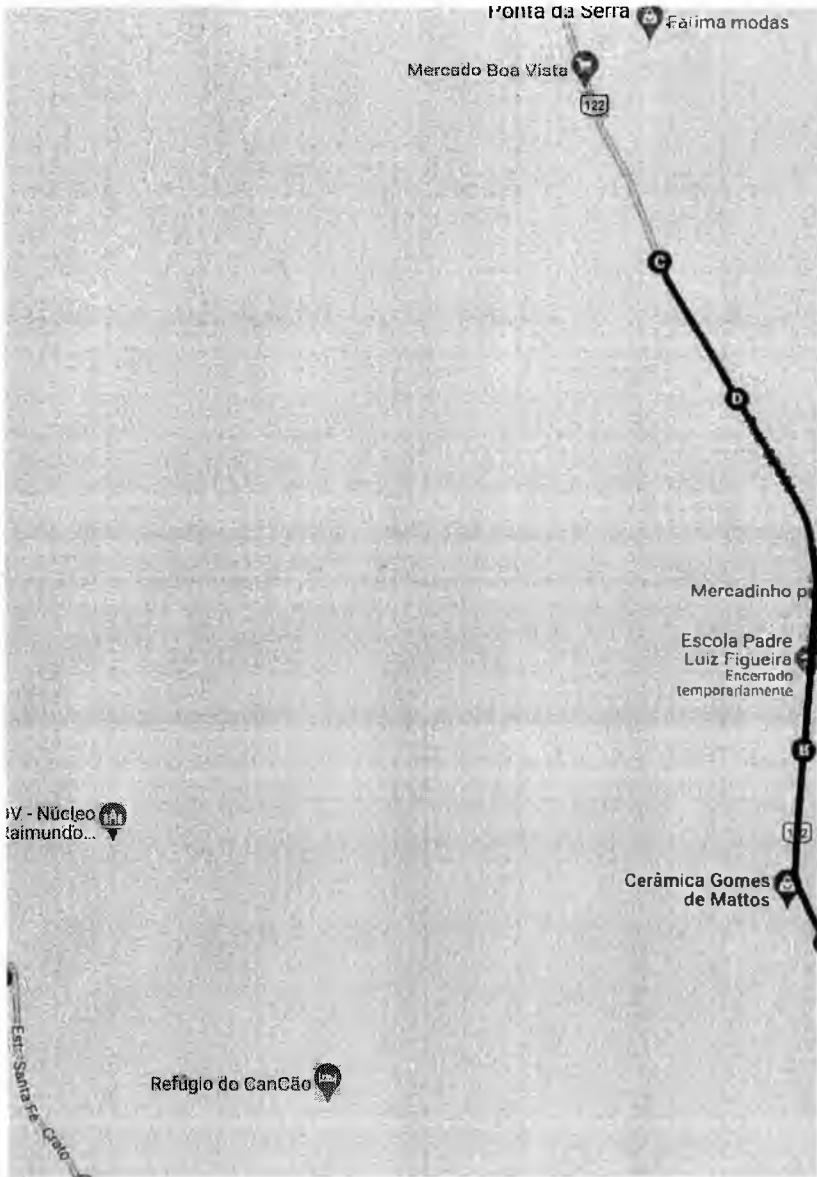
**D**

BR-122 - Ponta da Serra, Crato -  
CE, Brasil

**E**

R. Da Paz - Ponta da Serra,  
Crato - CE, Brasil

SITIOS LAGOINHA, PÉ NO  
FREIO, JUÁ PARA: EEIEF  
PEDRO FELÍCIO, EEIEF PEDRO  
MORAIS DE BRITO, JULIO  
JOEL (ANEXO DA EEIEF  
PEDRO MORAIS DE BRITO)



9

BiodiverSe ONG



Estátua pa

Espaço kids



Cantinho do lanche



Sítio Mãe Via  
Santo Expedito  
Encerrado  
temporariamente



SITIO SERRARIA



dre Cicero



Bar Do Dim



Chácara Casa Kaiã



N&C MERCEARIA



Cerâmica Decrato



Mestre Aldenir /  
Casa De Cultura  
Encerrado  
temporariamente



Conjunto São Bento



1082

# Carro 9 km, 8 minutos

**A** Estr. Baixa Dantas, 2452 - Bela Vista, Crato - CE, Brasil

1,43 km, 1 minuto

Siga na direção oeste na Estr. Baixa Dantas em direção à BR-122

9 m

Vire à direita na BR-122

1,42 km

**B** BR-122 - Bela Vista, Crato - CE, Brasil

3,75 km, 3 minutos

Siga na direção norte na BR-122

3,75 km

**C** CE-386, 218 - Ponta da Serra, Crato - CE, Brasil

1,11 km, 1 minuto

Siga na direção sul na BR-122

1,11 km

**D** BR-122 - Ponta da Serra, Crato - CE, Brasil

2,31 km, 2 minutos

Siga na direção sudeste na BR-122

1,87 km

Vire à esquerda

438 m

**E** R. Da Paz - Ponta da Serra, Crato - CE, Brasil

1083  
015

C

# ROTA#77 - 14 km, 32 minutos

Rotas de Estrada sem nome -  
Ponta da Serra, Crato - CE, Brasil  
até CE-386, 127 - Ponta da Serra,  
Crato - CE, Brasil

**A**

Estrada sem nome - Ponta da  
Serra, Crato - CE, Brasil

**B**

Estrada sem nome - Ponta da  
Serra, Crato - CE, Brasil

**C**

Estrada sem nome - Ponta da  
Serra, Crato - CE, Brasil







**D**

Ponta da Serra, Crato - CE,  
Brasil

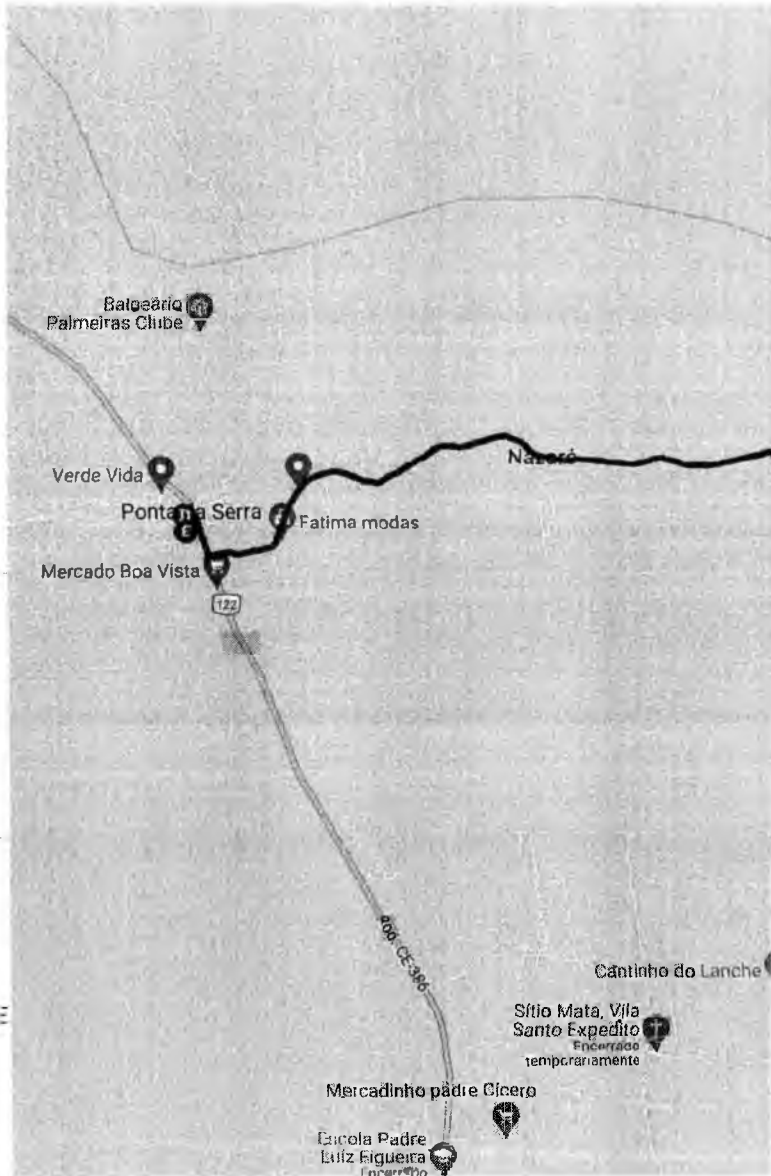
**E**

CE-386, 127 - Ponta da Serra,  
Crato - CE, Brasil

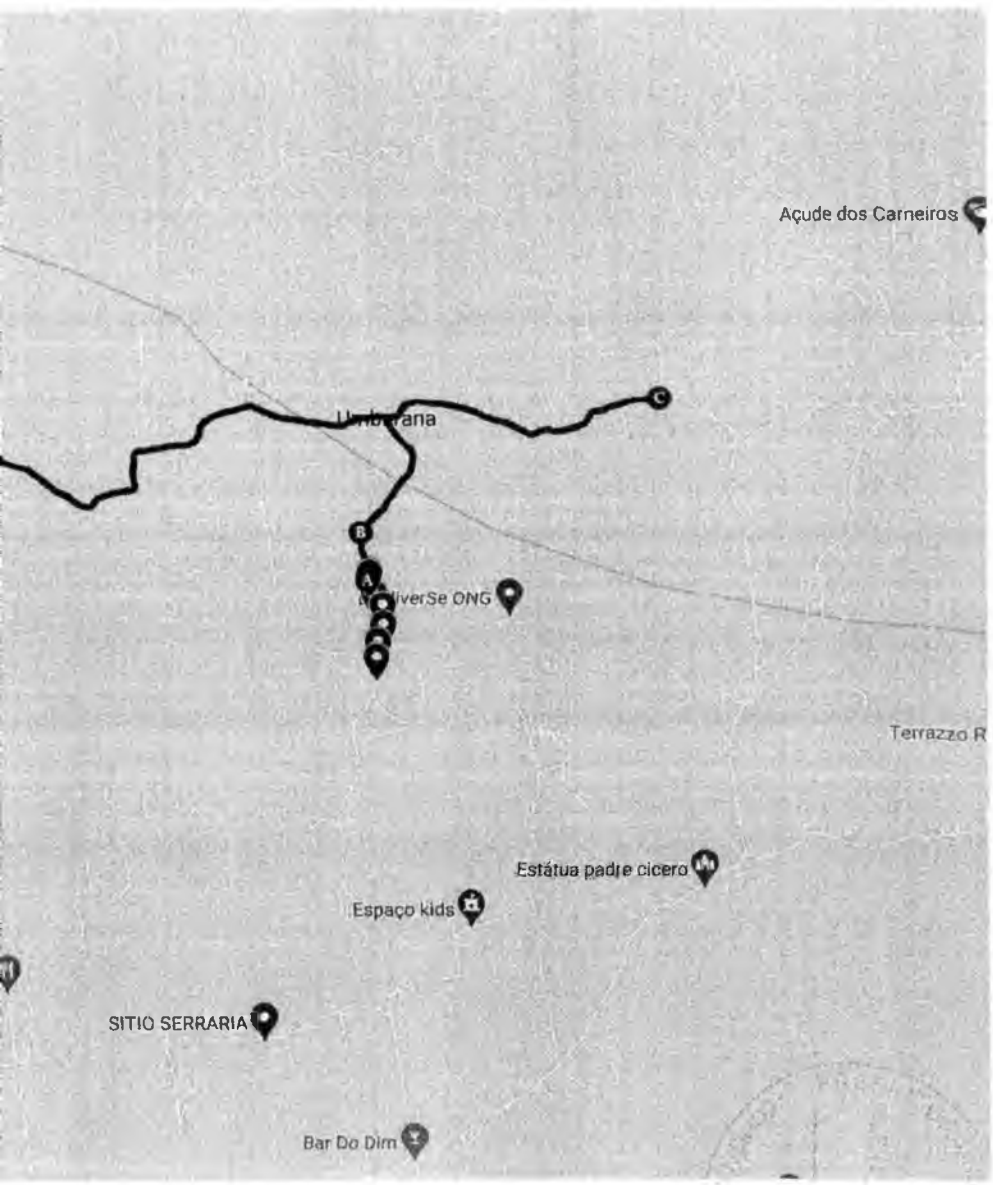
## Camada sem título

-  PONTO B 705 METROS
-  Ponto 2
-  Ponto 3
-  Ponto 4
-  Ponto 5
-  Ponto 6

SITIOS BURACÃO, CABOCLÓ,  
UMBURANA, ARAÇAS,  
PROJETO AGRIFAMA,  
MALHADA 2, PARA: EEIEF  
JOSÉ BIZERRA DE BRITO,  
EEM JOAQUIM VALDEVINO DE  
BRITO



9



Açude dos Carneiros

Umburana

iverSe ONG


Terrazzo R

Estátua padre cicero

Espaço kids

SÍTIO SERRARIA

Bar Do Dim



# Carro 14 km, 32 minutos

## A Estrada sem nome - Ponta da Serra, Crato - CE, Brasil

344 m, 1 minuto

Siga na direção norte O destino estará à esquerda

344 m

## B Estrada sem nome - Ponta da Serra, Crato - CE, Brasil

3,08 km, 7 minutos

Siga na direção norte

1,02 km

Vire à direita

2,07 km

## C Estrada sem nome - Ponta da Serra, Crato - CE, Brasil

10,2 km, 23 minutos

Siga na direção oeste

5,31 km

Vire à direita

4,47 km

Vire à direita na BR-122

308 m

Vire à esquerda na R. Bernardo Vieira

77 m

## D Ponta da Serra, Crato - CE, Brasil

181 m,

Siga na direção oeste na R. Bernardo Vieira

29 m

Vire à esquerda em direção à R. Maria da Silva Brito

118 m

Vire à esquerda na R. Maria da Silva Brito

34 m

## E CE-386, 127 - Ponta da Serra, Crato - CE, Brasil

1085

06/07

C

# ROTA#78 - 39 km, 1 hora, 6 minutos

Rotas de Estrada sem nome - Dom Quintino, Crato - CE, Brasil até CE-386, 127 - Ponta da Serra, Crato - CE, Brasil

**A**

Estrada sem nome - Dom Quintino, Crato - CE, Brasil

**B**

Estrada sem nome - Dom Quintino, Crato - CE, Brasil

**C**

Estrada sem nome - Dom Quintino, Crato - CE, Brasil

**D**

Estrada sem nome - Dom Quintino, Crato - CE, Brasil

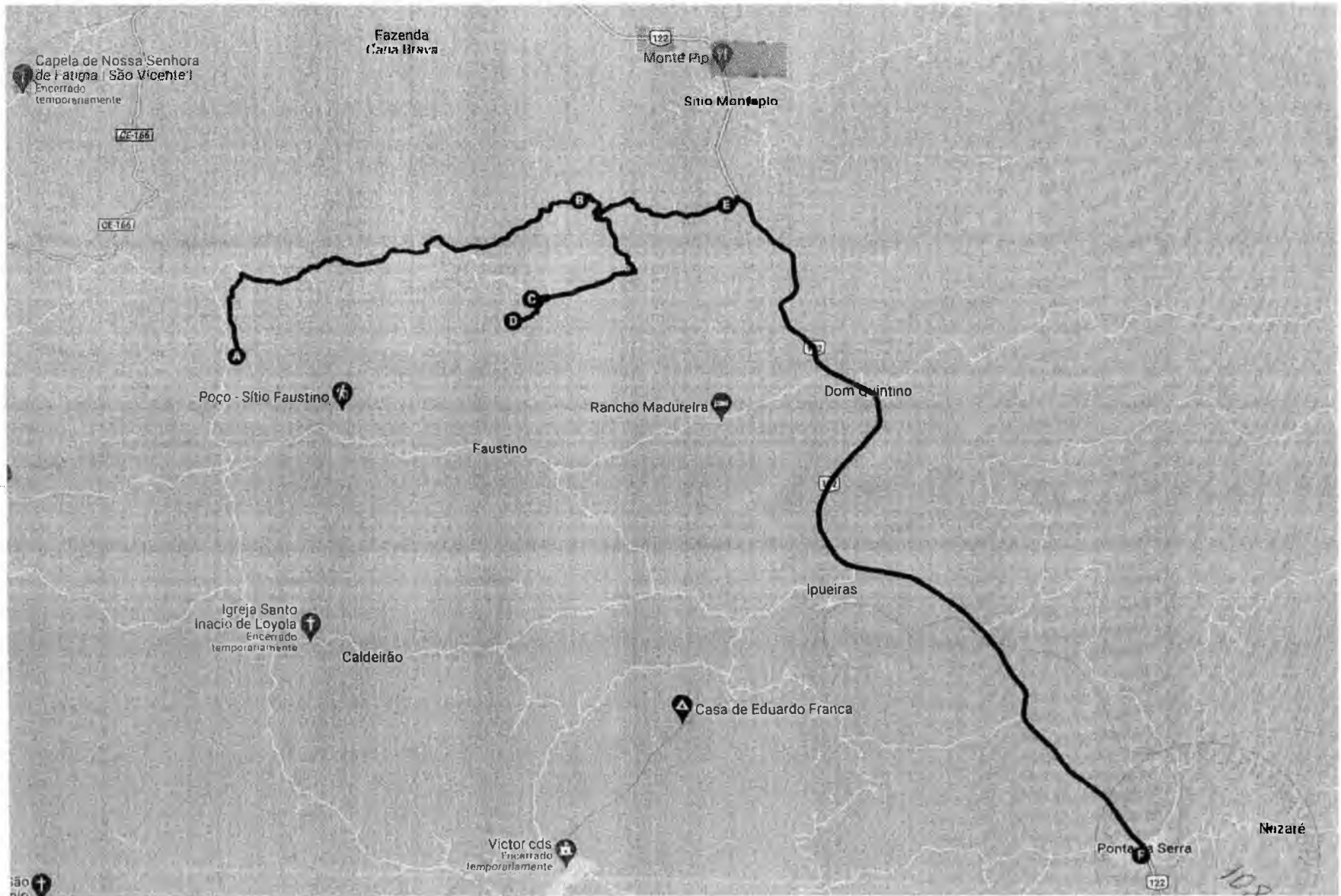
**E**

CE-386 - Farias Brito, CE, Brasil

**F**

CE-386, 127 - Ponta da Serra, Crato - CE, Brasil

SITIOS CACHOEIRA, ZABELÊ, MINEIRO, OLHO D'ÁGUA, LAGOINHA, CONTENDAS, PARA: EEM JOAQUIM VALDEVINO DE BRITO



9



# Carro 39 km, 1 hora, 6 minutos



## A Estrada sem nome - Dom Quintino, Crato - CE, Brasil

9,03 km, 22 minutos

Siga na direção nordeste

1,72 km

Vire à direita

7,32 km

## B Estrada sem nome - Dom Quintino, Crato - CE, Brasil

4,22 km, 9 minutos

Siga na direção nordeste

754 m

Vire à direita

1,48 km

Vire à direita

1,64 km

Vire à direita

336 m

## C Estrada sem nome - Dom Quintino, Crato - CE, Brasil

1,24 km, 2 minutos

Siga na direção leste

336 m

Vire à direita

804 m

## D Estrada sem nome - Dom Quintino, Crato - CE, Brasil

6,71 km, 14 minutos

Siga na direção leste

2,55 km

Vire à esquerda

1,48 km

Vire à direita O destino estará à esquerda

2,68 km

## E CE-386 - Farias Brito, CE, Brasil

17,6 km, 17 minutos

Siga na direção leste para a BR-122

309 m

Vire à direita na BR-122

17,1 km

Vire à direita na R. Maria da Silva Brito O destino estará à direita

112 m

## F CE-386, 127 - Ponta da Serra, Crato - CE, Brasil

C

# ROTA#79 - 33 km, 54 minutos

Rotas de Estrada sem nome - Dom Quintino, Crato - CE, Brasil até CE-386, 127 - Ponta da Serra, Crato - CE, Brasil

**A**

Estrada sem nome - Dom Quintino, Crato - CE, Brasil

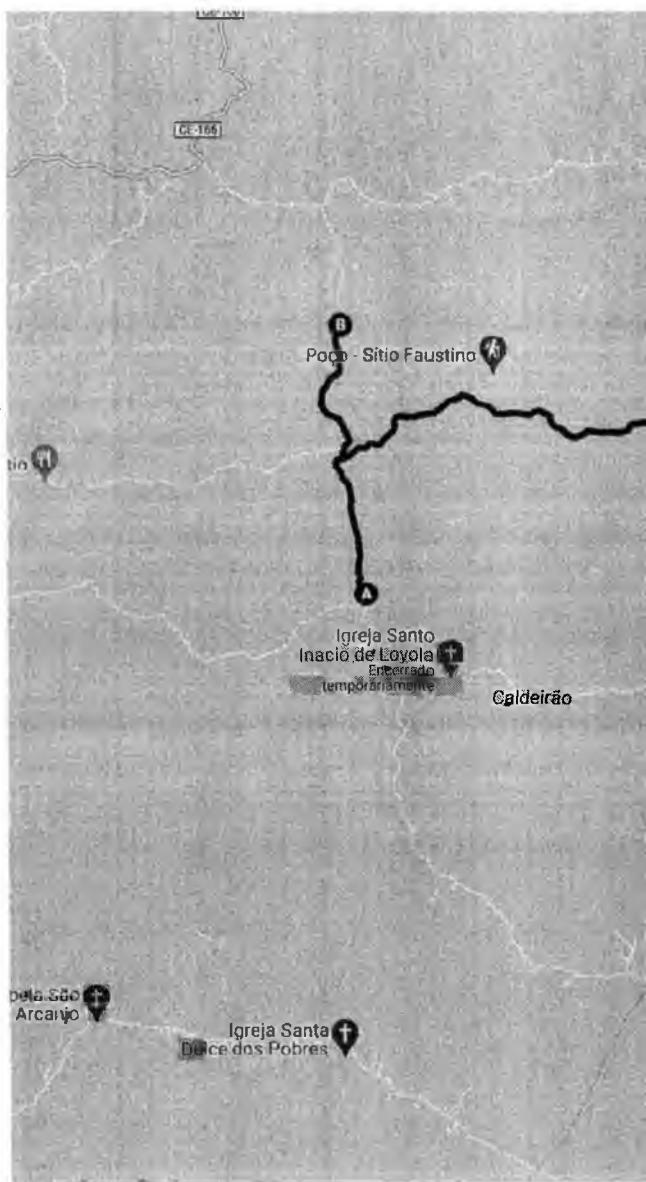
**B**

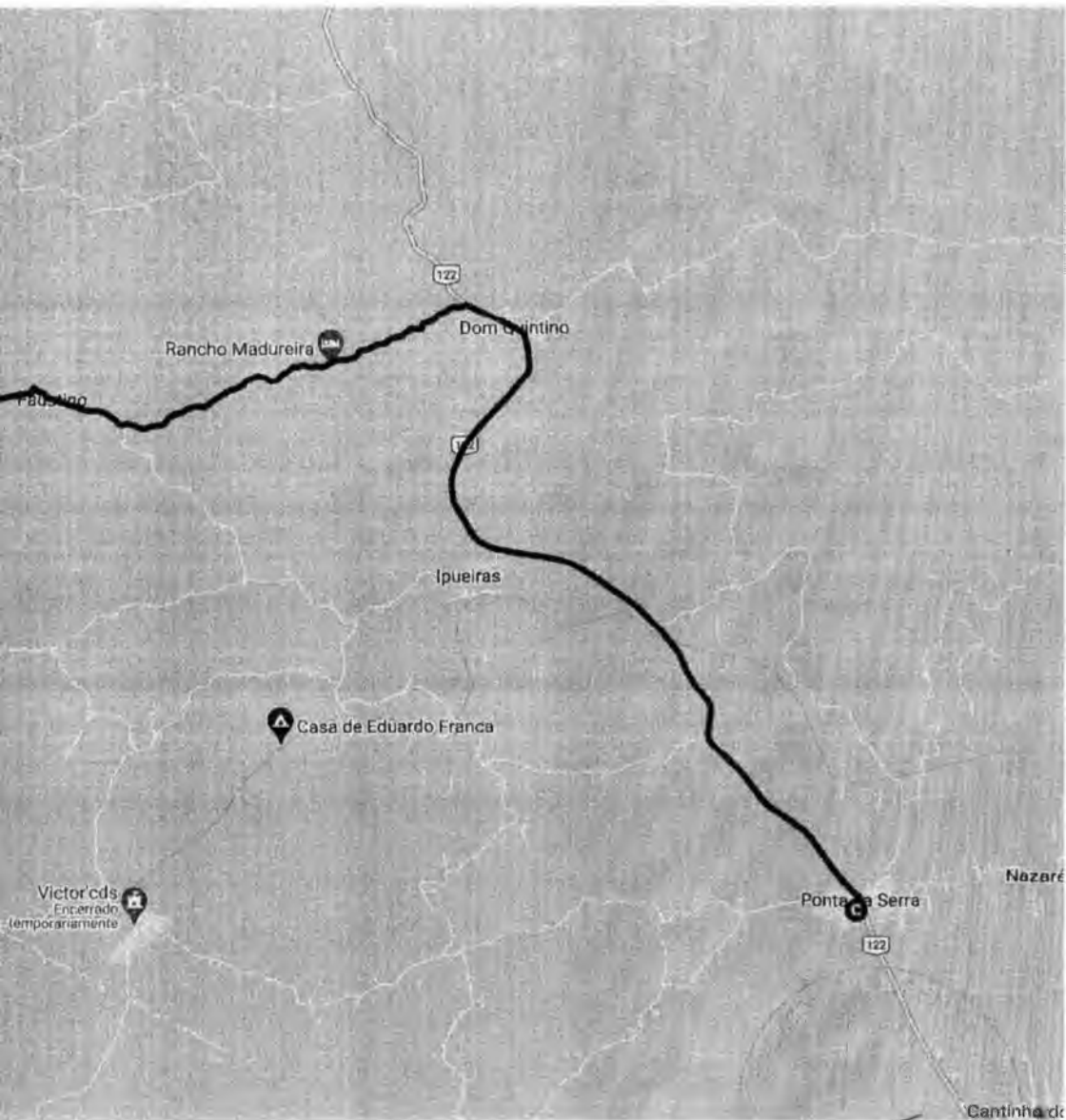
Estrada sem nome - Dom Quintino, Crato - CE, Brasil

**C**

CE-386, 127 - Ponta da Serra, Crato - CE, Brasil

SITIOS BARRA, SANHAROL, VARZINHA, FAUSTINO, TAQUARI PARA: EEM JOAQUIM VALDEVINO DE BRITO





1088  
CANTINHO DE

# Carro 33 km, 54 minutos

## A Estrada sem nome - Dom Quintino, Crato - CE, Brasil

4,40 km, 9 minutos

Siga na direção noroeste

2,14 km

Vire à esquerda

2,27 km

## B Estrada sem nome - Dom Quintino, Crato - CE, Brasil

28,2 km, 44 minutos

Siga na direção sul

2,27 km

Vire à esquerda

7,15 km

Curva suave à esquerda

5,77 km

Vire à direita na BR-122

12,9 km

Vire à direita na R. Maria da Silva Brito

121 m

## C CE-386, 127 - Ponta da Serra, Crato - CE, Brasil

1089  
000

C

# ROTA#80 - 11 km, 20 minutos

Rotas de BR-122 - Ponta da Serra, Crato - CE, Brasil até CE-386, 127 - Ponta da Serra, Crato - CE, Brasil

**A**

BR-122 - Ponta da Serra, Crato - CE, Brasil

**B**

BR-122 - Ponta da Serra, Crato - CE, Brasil

**C**

CE-386, 127 - Ponta da Serra, Crato - CE, Brasil

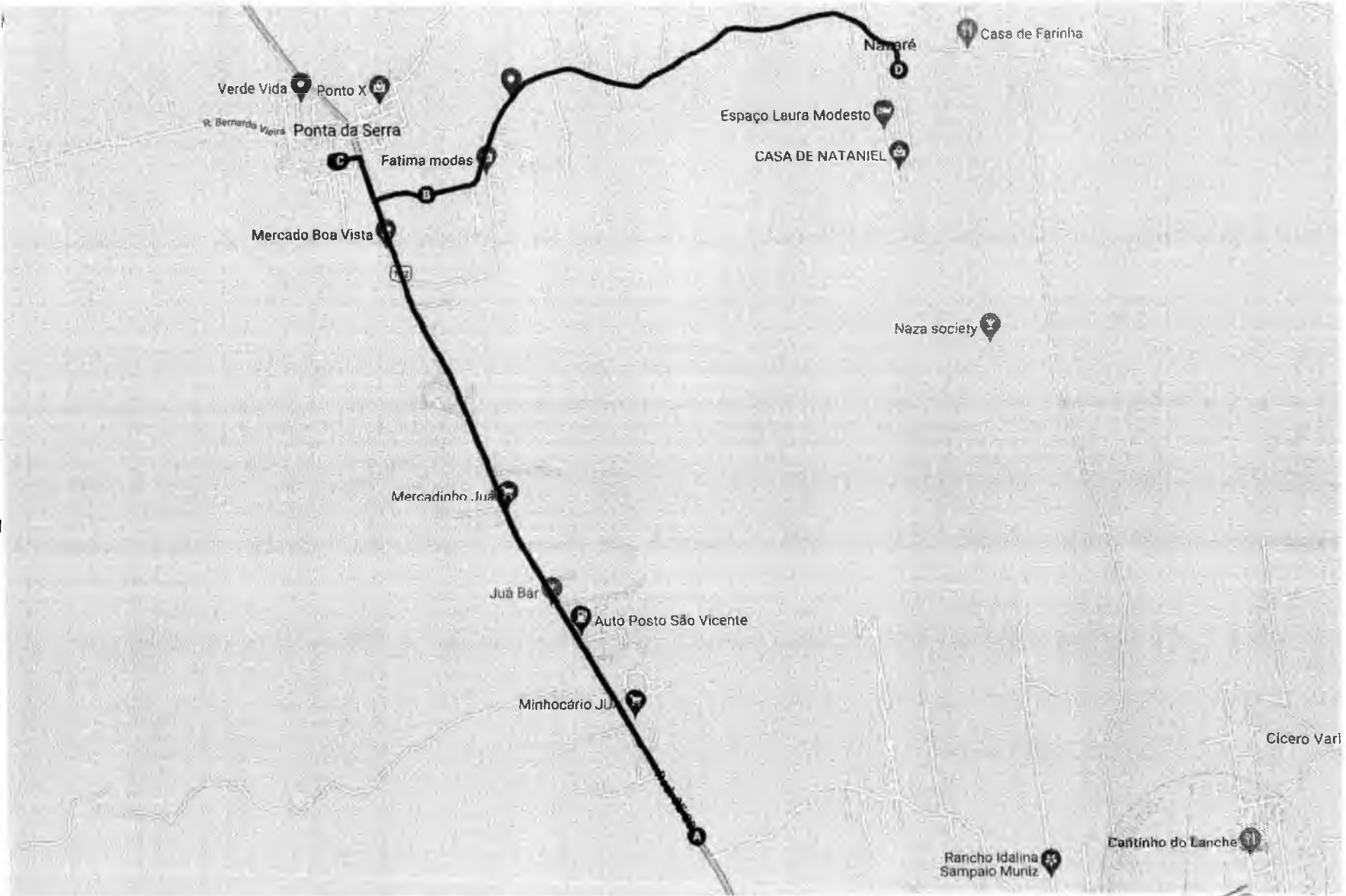
**D**

R. Vitorino da Costa Vilar - Ponta da Serra, Crato - CE, Brasil

**E**

CE-386, 127 - Ponta da Serra, Crato - CE, Brasil

SITIOS JUÁ, PALMEIRINHA DOS BRITO PARA: EEM JOAQUIM VALDEVINO DE BRITO; MALHADA PARA: EEM JOAQUIM VALDEVINO DE BRITO



# Carro 11 km, 20 minutos

## A BR-122 - Ponta da Serra, Crato - CE, Brasil

3,56 km, 3 minutos

Siga na direção noroeste na BR-122

3,32 km

Vire à direita

248 m

## B BR-122 - Ponta da Serra, Crato - CE, Brasil

550 m, 2 minutos

Siga na direção oeste para a BR-122

248 m

Vire à direita na BR-122

209 m

Vire à esquerda na R. Maria da Silva Brito

93 m

## C CE-386, 127 - Ponta da Serra, Crato - CE, Brasil

3,25 km, 6 minutos

Siga na direção leste na R. Maria da Silva Brito em direção à BR-122

93 m

Vire à direita na BR-122

209 m

Vire à esquerda

2,82 km

Vire à direita na R. Vitorino da Costa Vilar

125 m

## C R. Vitorino da Costa Vilar - Ponta da Serra, Crato - CE, Brasil

3,27 km, 7 minutos

Siga na direção norte na R. Vitorino da Costa Vilar

125 m

Vire à esquerda

2,82 km

Vire à direita na BR-122

209 m

Vire à esquerda na R. Maria da Silva Brito

110 m

## E CE-386, 127 - Ponta da Serra, Crato - CE, Brasil

1091  
007

C

# ROTA#81 - 3 km, 10 minutos

Rotas de Estrada sem nome -  
Ponta da Serra, Crato - CE, Brasil  
até CE-386, 127 - Ponta da Serra,  
Crato - CE, Brasil

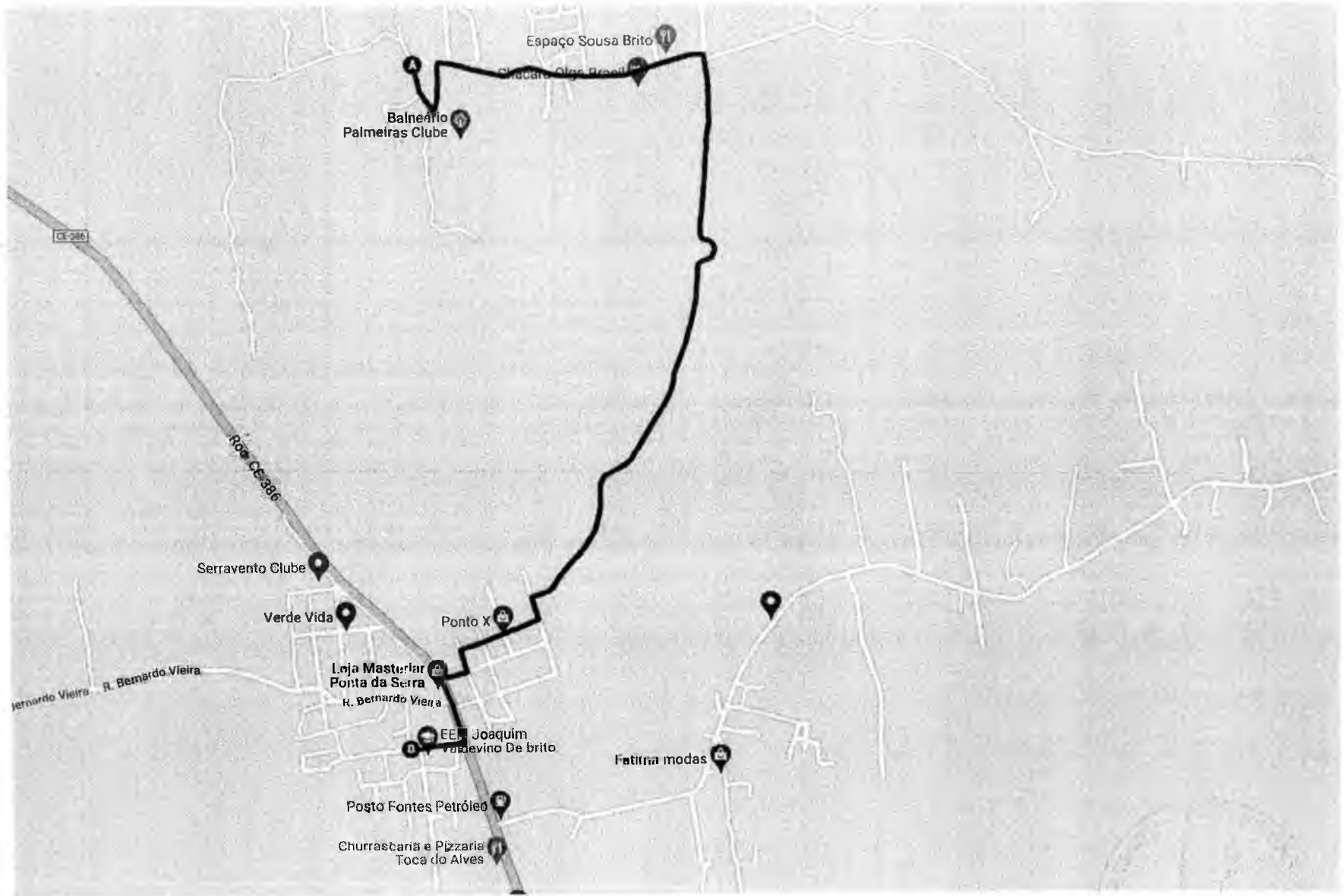
A

Estrada sem nome - Ponta da  
Serra, Crato - CE, Brasil

B

CE-386, 127 - Ponta da Serra,  
Crato - CE, Brasil

SITIO PALMEIRINHA DOS  
VILAR PARA: EEM JOAQUIM  
VALDEVINO DE BRITO



9

1093

# Carro 3 km, 10 minutos

## A Estrada sem nome - Ponta da Serra, Crato - CE, Brasil

Siga na direção sul

123 m

Vire à esquerda

116 m

Vire à direita

623 m

Vire à direita

1,44 km

Vire à esquerda na R. Raimunda Correia de Menezes

55 m

Vire à direita

253 m

Vire à direita na R. Joaquim Ferreira Leite

64 m

Vire à esquerda na BR-122

157 m

Vire à direita na R. Maria da Silva Brito

127 m

## B CE-386, 127 - Ponta da Serra, Crato - CE, Brasil

1093  
Crato

©



# ROTA#82 - 3 km, 7 minutos

Rotas de R. Vitorino da Costa Vilar - Ponta da Serra, Crato - CE, Brasil até CE-386, 127 - Ponta da Serra, Crato - CE, Brasil

**A**

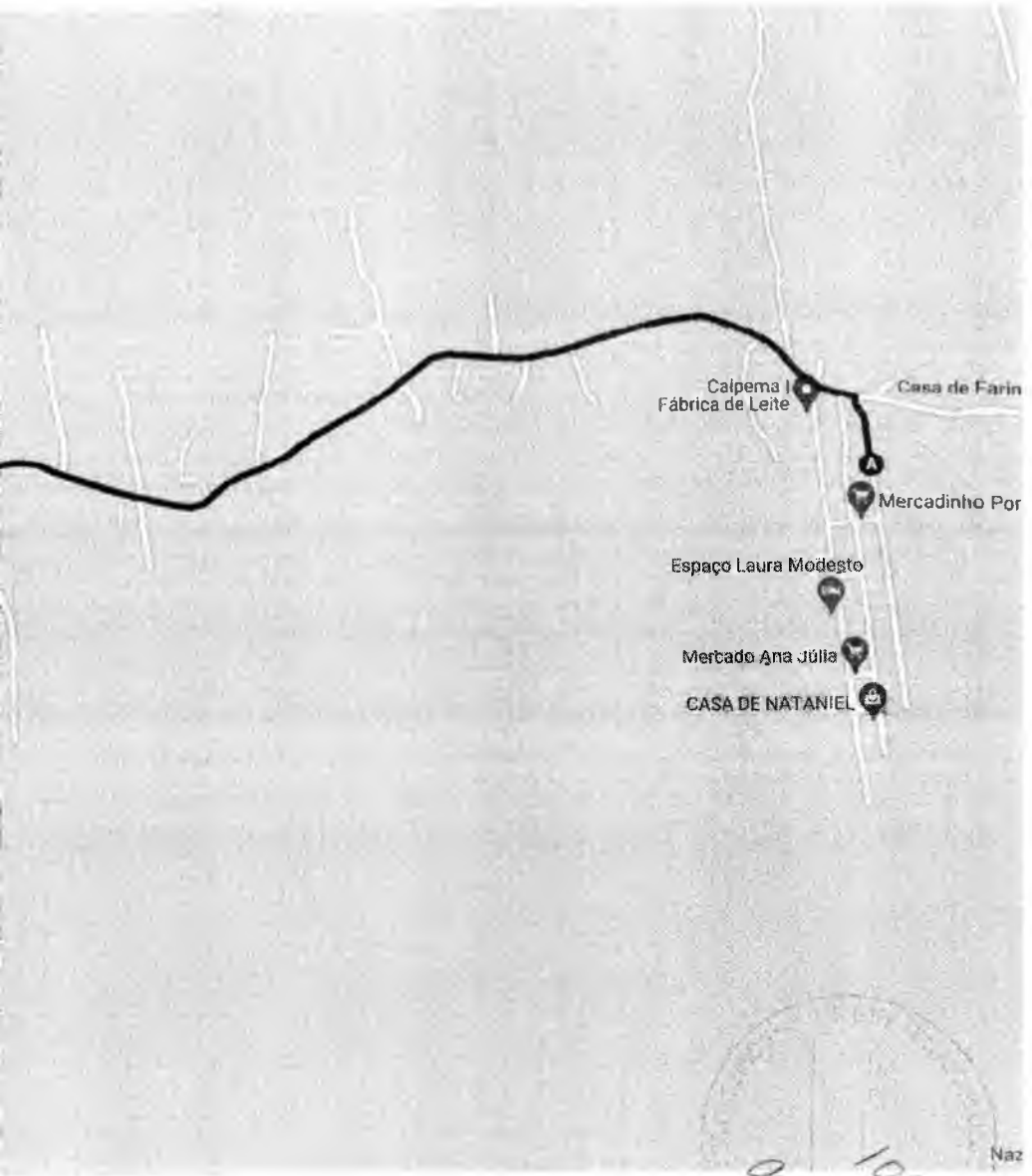
R. Vitorino da Costa Vilar - Ponta da Serra, Crato - CE, Brasil

**B**

CE-386, 127 - Ponta da Serra, Crato - CE, Brasil

SÍTIO MALHADA,  
PALMEIRINHA DOS BRITO  
PARA: EEM JOAQUIM  
VALDEVINO DE BRITO





Calpema I  
Fábrica de Leite

Casa de Farin

Mercadinho Por

Espaço Laura Modesto

Mercado Ana Júlia

CASA DE NATANIEL



Naz

# Carro 3 km, 7 minutos

## A R. Vitorino da Costa Vilar - Ponta da Serra, Crato - CE, Brasil

Siga na direção norte na R. Vitorino da Costa Vilar

..... 126 m

Vire à esquerda

..... 2,82 km

Vire à direita na BR-122

..... 209 m

Vire à esquerda na R. Maria da Silva Brito

..... 121 m

## B CE-386, 127 - Ponta da Serra, Crato - CE, Brasil

*1095*  
*as*

*C*

# ROTA#83 - 10 km, 24 minutos

Rotas de R. Bernardo Vieira -  
Ponta da Serra, Crato - CE, Brasil  
até R. Raimundo de Sousa Brasil,  
149 - Ponta da Serra, Crato - CE,  
Brasil


**A**  
R. Bernardo Vieira - Ponta da  
Serra, Crato - CE, Brasil

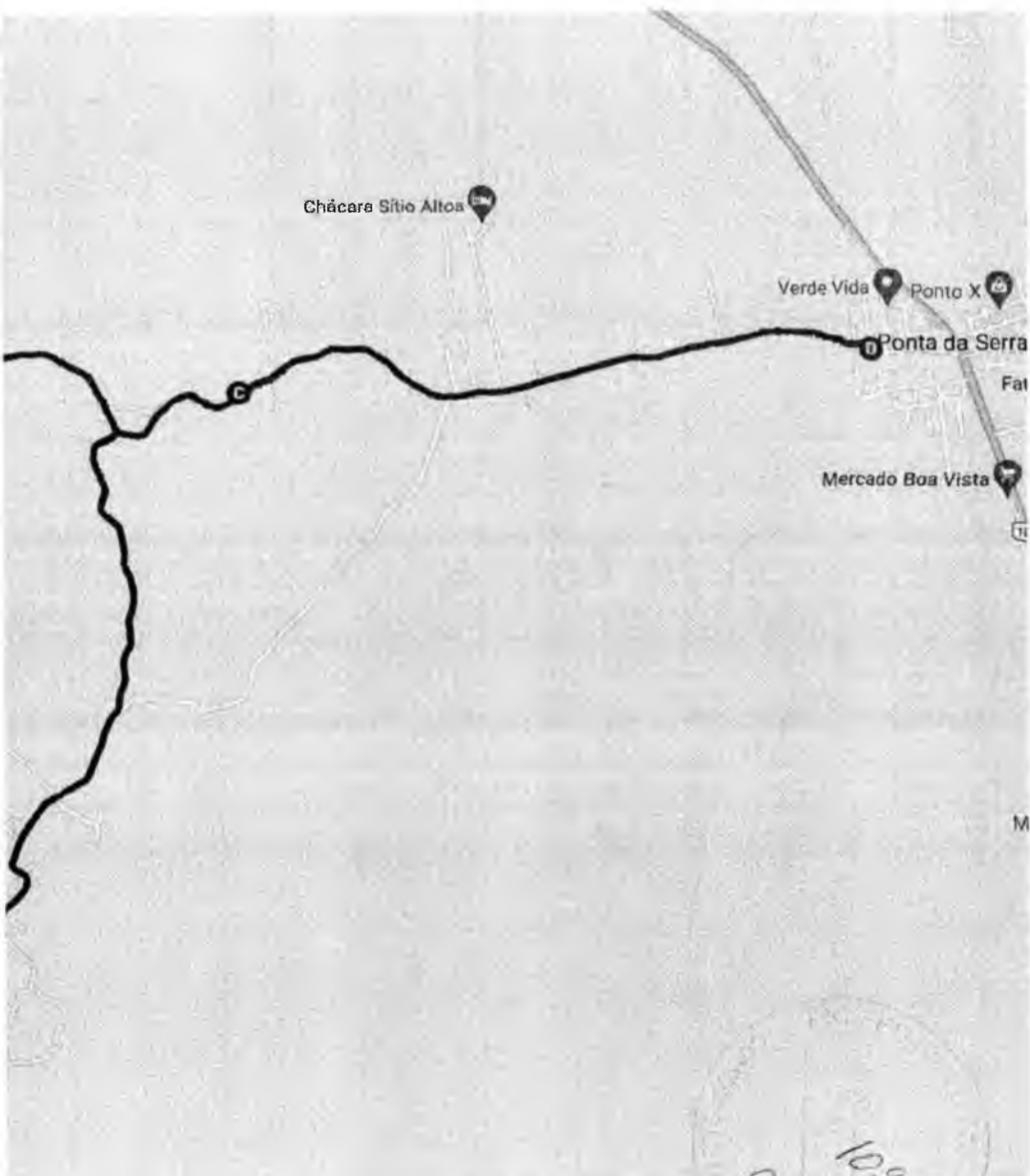
**B**  
Estrada sem nome - Ponta da  
Serra, Crato - CE, Brasil

**C**  
R. Bernardo Vieira - Ponta da  
Serra, Crato - CE, Brasil

**D**  
R. Raimundo de Sousa Brasil,  
149 - Ponta da Serra, Crato -  
CE, Brasil

PAI MANÉ, VILA PORFÍRIO,  
CATINGUEIRA, VILA VITÓRIO,  
SÍTIOS ALTOS, PARA: PARA:  
CEI SÃO JOSÉ





Chácara Sítio Altos

Verde Vida Ponto X

Ponta da Serra

Fat

Mercado Boa Vista

M



# Carro 10 km, 24 minutos

1057  
055

## A R. Bernardo Vieira - Ponta da Serra, Crato - CE, Brasil

- 5,46 km, 12 minutos
- Siga na direção nordeste na R. Bernardo Vieira
- 3,37 km
- Vire à direitaO destino estará à direita
- 2,09 km

## B Estrada sem nome - Ponta da Serra, Crato - CE, Brasil

- 2,62 km, 6 minutos
- Siga na direção nordeste
- 1,00 km
- Curva suave à esquerda
- 1,09 km
- Vire à direita na R. Bernardo Vieira
- 506 m
- Vire à esquerdaO destino estará à direita
- 18 m

## C R. Bernardo Vieira - Ponta da Serra, Crato - CE, Brasil

- 2,39 km, 5 minutos
- Siga na direção sul para a R. Bernardo Vieira
- 18 m
- Vire à esquerda na R. Bernardo Vieira
- 2,35 km
- Vire à direita na R. Antonia Correia Holanda
- 21 m

## D R. Raimundo de Sousa Brasil, 149 - Ponta da Serra, Crato - CE, Brasil

C

# ROTA#84 - 6 km, 8 minutos

Rotas de R. Da Paz - Ponta da Serra, Crato - CE, Brasil até R. Raimundo de Sousa Brasil, 149 - Ponta da Serra, Crato - CE, Brasil

A

R. Da Paz - Ponta da Serra, Crato - CE, Brasil

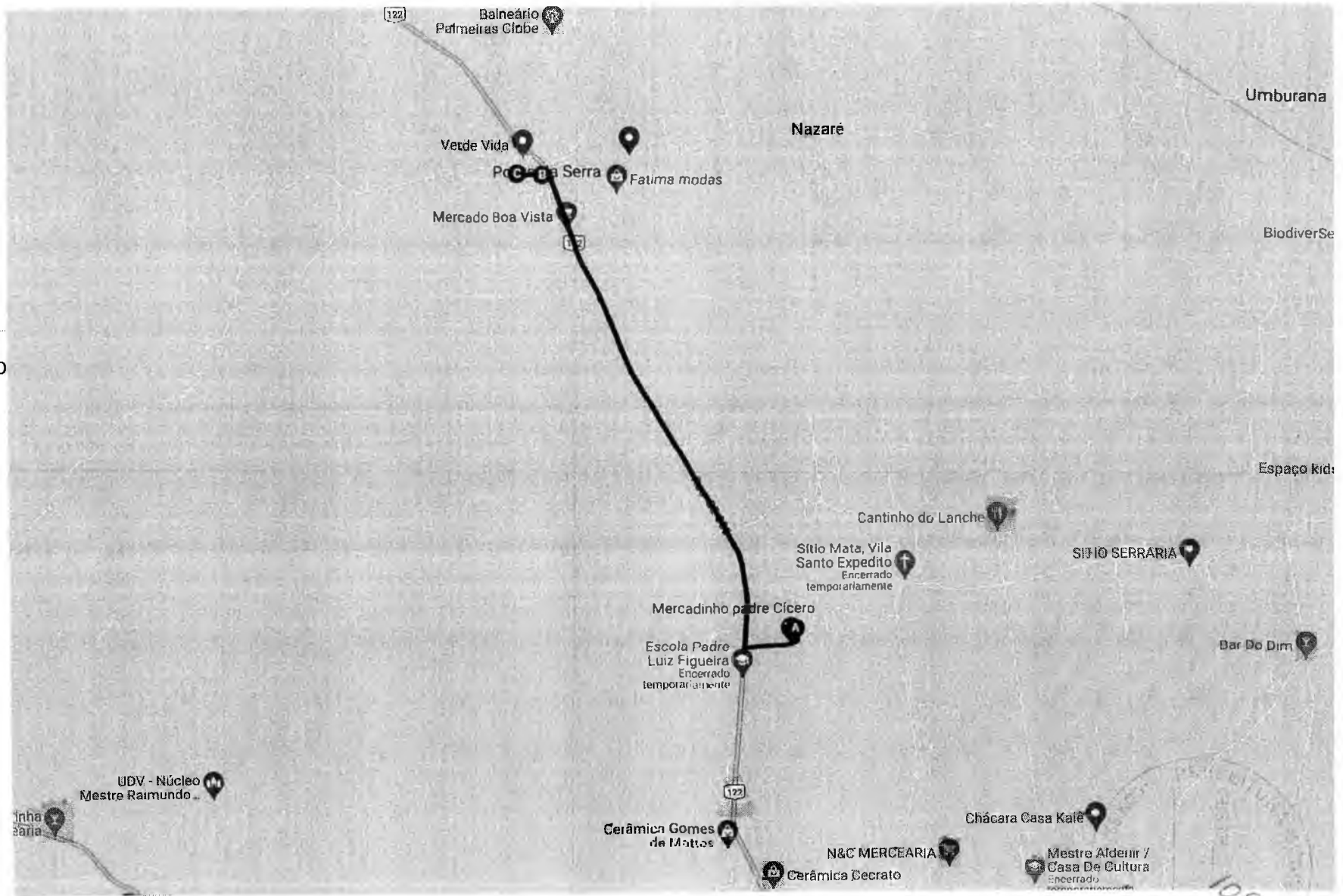
B

Ponta da Serra, Crato - CE, Brasil

C

R. Raimundo de Sousa Brasil, 149 - Ponta da Serra, Crato - CE, Brasil

VILA SÃO FRANCISCO (QUEBRA), JUÁ PARA: CEI SÃO JOSÉ, EEIEF PROF. JOSÉ BIZERRA DE BRITTO



6

1098

# Carro 6 km, 8 minutos

## A R. Da Paz - Ponta da Serra, Crato - CE, Brasil

5,53 km, 7 minutos

Siga na direção sul

117 m

Vire à direita

489 m

Vire à direita na BR-122

4,86 km

Vire à esquerda na R. Bernardo Vieira

68 m

## B Ponta da Serra, Crato - CE, Brasil

246 m,

Siga na direção oeste na R. Bernardo Vieira em direção à R. Monsenhor Assis

203 m

Curva suave à esquerda em direção à R. Antonia Correia Holanda

27 m

Vire à direita na R. Antonia Correia Holanda

16 m

## C R. Raimundo de Sousa Brasil, 149 - Ponta da Serra, Crato - CE, Brasil

1099  
C

C



# ROTA#85 - 8 km, 20 minutos

Rotas de Estrada sem nome -  
Ponta da Serra, Crato - CE, Brasil  
até CE-386, 127 - Ponta da Serra,  
Crato - CE, Brasil

**A**

Estrada sem nome - Ponta da  
Serra, Crato - CE, Brasil

**B**

R. Bernardo Vieira - Ponta da  
Serra, Crato - CE, Brasil

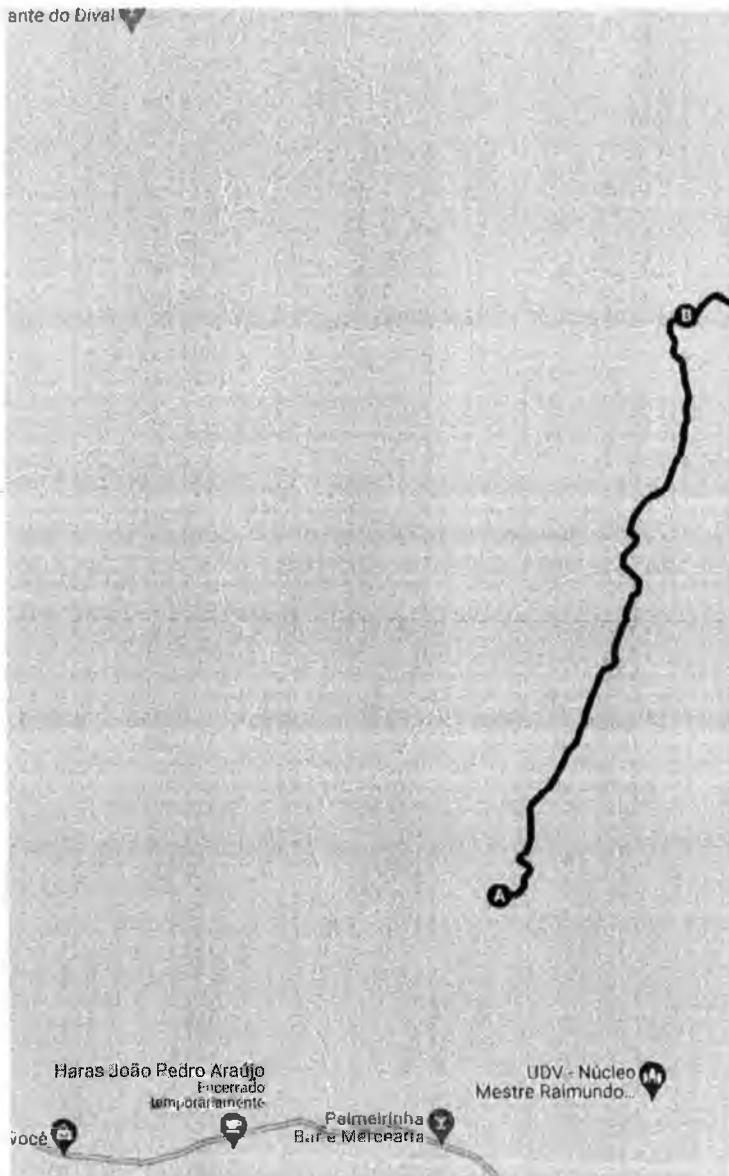
**C**

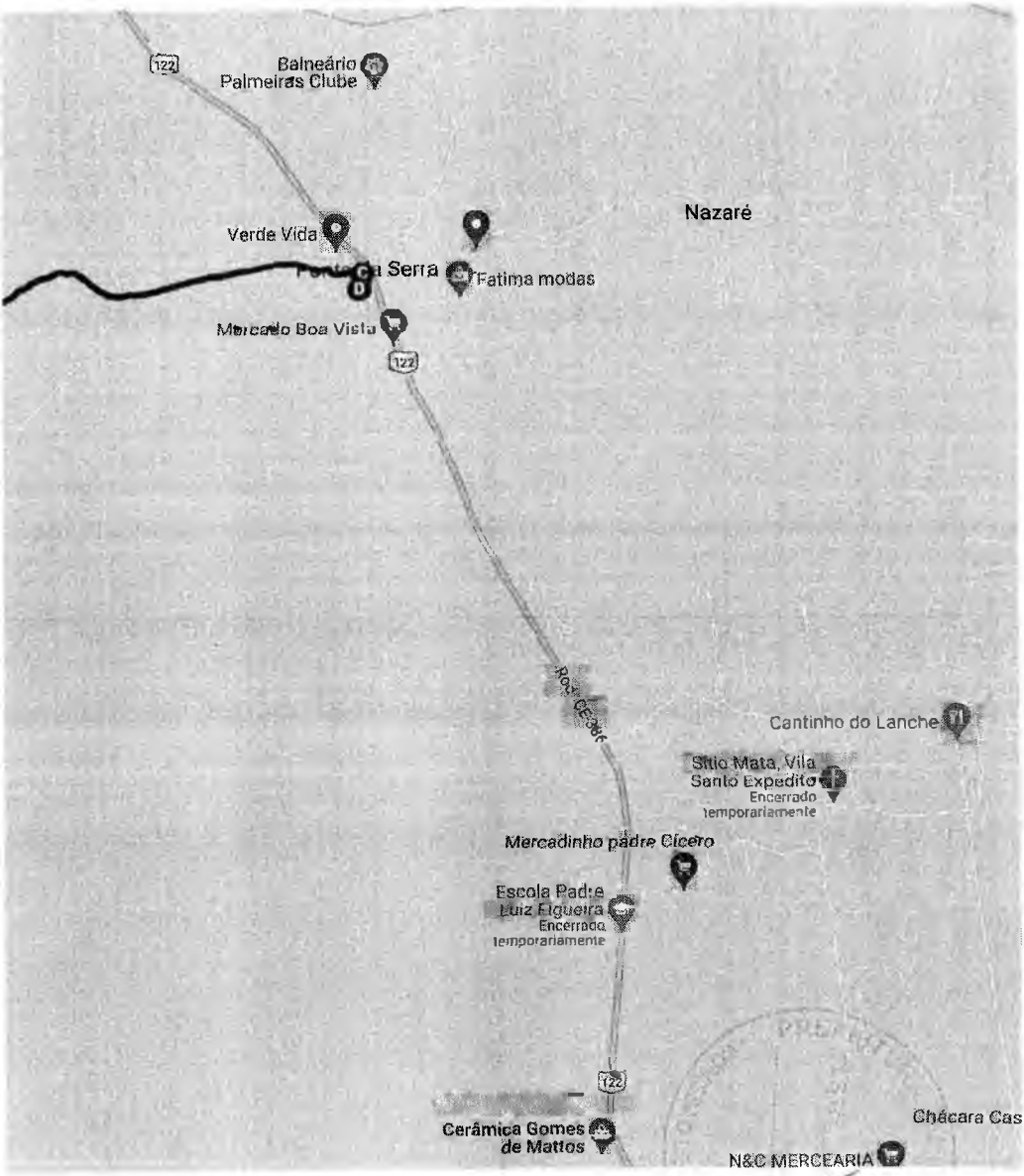
Ponta da Serra, Crato - CE,  
Brasil

**D**

CE-386, 127 - Ponta da Serra,  
Crato - CE, Brasil

SITIOS BOI MORTO,  
CATINGUEIRA PARA: EEIEF  
PROF. JOSÉ BIZERRA DE  
BRITTO, EEM JOAQUIM  
VALDEVINO DE BRITO





Nazaré

122

Balneário  
Palmeiras Clube

Verde Vida

Parque Serra

Fatima modas

Mercado Boa Vista

122

R. José César

Cantinho do Lanche

Sítio Mata, Vila  
Santo Expedito  
Encerrado  
temporariamente

Mercadinho padre Cícero

Escola Padre  
Luiz Figueira  
Encerrado  
temporariamente

122

Cerâmica Gomes  
de Mattos

Chécara Cas

N&C MERCEARIA



Handwritten signature and the number '1500'.

# Carro 8 km, 20 minutos

## A Estrada sem nome - Ponta da Serra, Crato - CE, Brasil

- 5,02 km, 12 minutos
- Siga na direção nordeste
- 2,96 km
- Curva suave à direita
- 928 m
- Curva suave à esquerda
- 1,09 km
- Vire à direita na R. Bernardo Vieira
- 33 m

## B R. Bernardo Vieira - Ponta da Serra, Crato - CE, Brasil

- 3,08 km, 7 minutos
- Siga na direção leste na R. Bernardo Vieira
- 2,87 km
- Vire à esquerda para permanecer na R. Bernardo Vieira
- 214 m

## C Ponta da Serra, Crato - CE, Brasil

- 184 m,
- Siga na direção oeste na R. Bernardo Vieira
- 49 m
- Vire à esquerda em direção à R. Maria da Silva Brito
- 118 m
- Vire à esquerda na R. Maria da Silva Brito O destino estará à direita
- 17 m

## D CE-386, 127 - Ponta da Serra, Crato - CE, Brasil



# ROTA#86 - 6 km, 7 minutos

Rotas de R. Da Paz - Ponta da Serra, Crato - CE, Brasil até CE-386, 127 - Ponta da Serra, Crato - CE, Brasil

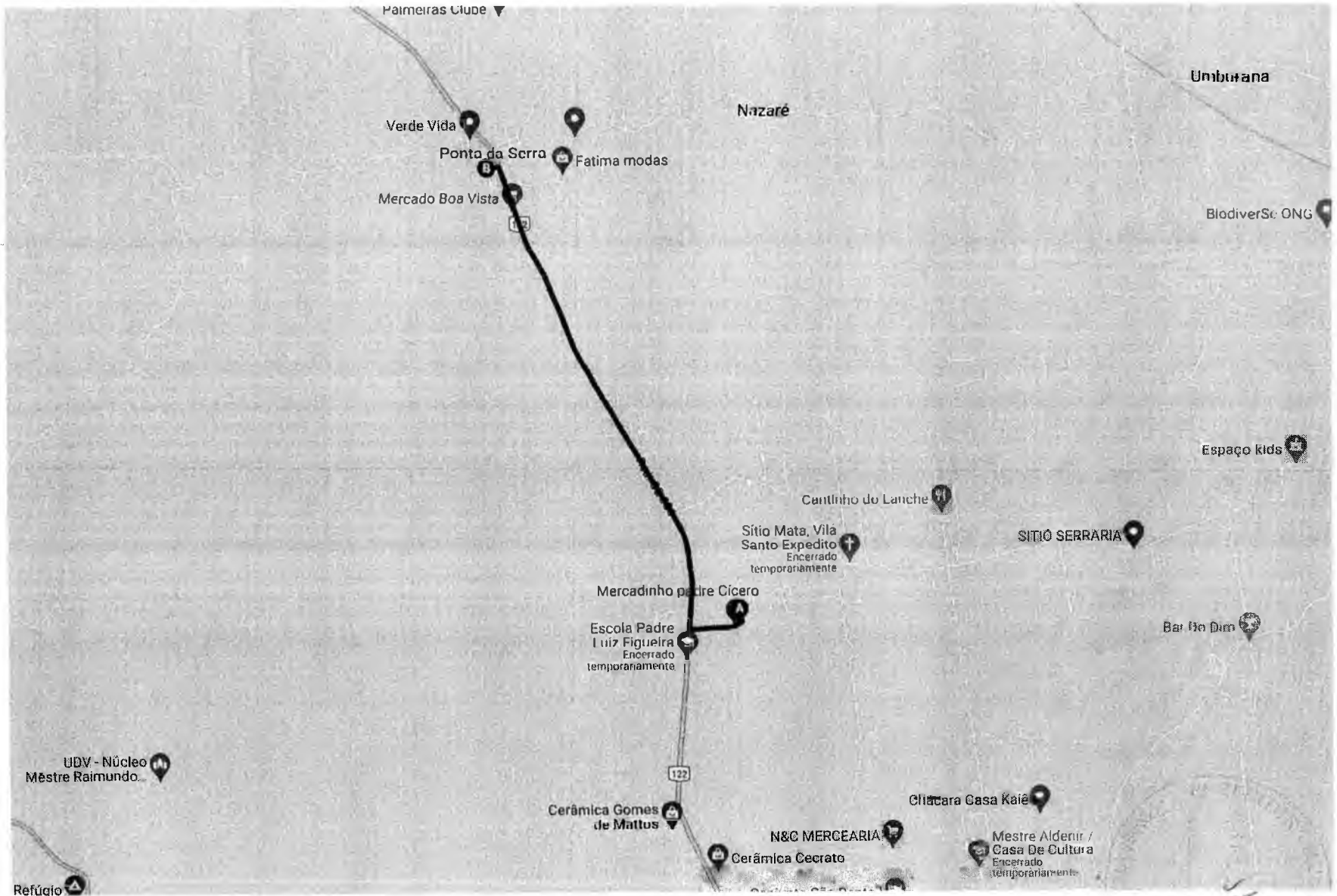


R. Da Paz - Ponta da Serra, Crato - CE, Brasil



CE-386, 127 - Ponta da Serra, Crato - CE, Brasil

VILA SÃO FRANCISCO (QUEBRA), SÍTIOS QUEBRA E JUÁ PARA: EEM JOAQUIM VALDEVINO DE BRITO



9

2017  
2017

## Carro 6 km, 7 minutos

### **A** R. Da Paz - Ponta da Serra, Crato - CE, Brasil

Siga na direção sul

..... 129 m

Vire à direita

..... 489 m

Vire à direita na BR-122

..... 4,76 km

Vire à esquerda na R. Maria da Silva Brito

..... 122 m

### **B** CE-386, 127 - Ponta da Serra, Crato - CE, Brasil



# ROTA#87 - 16 km, 20 minutos

Rotas de CE-386, 180 - Ponta da Serra, Crato - CE, Brasil até Rua Cel. Antônio Luiz, 1180 - Pimenta, Crato - CE, 63105-000, Brasil

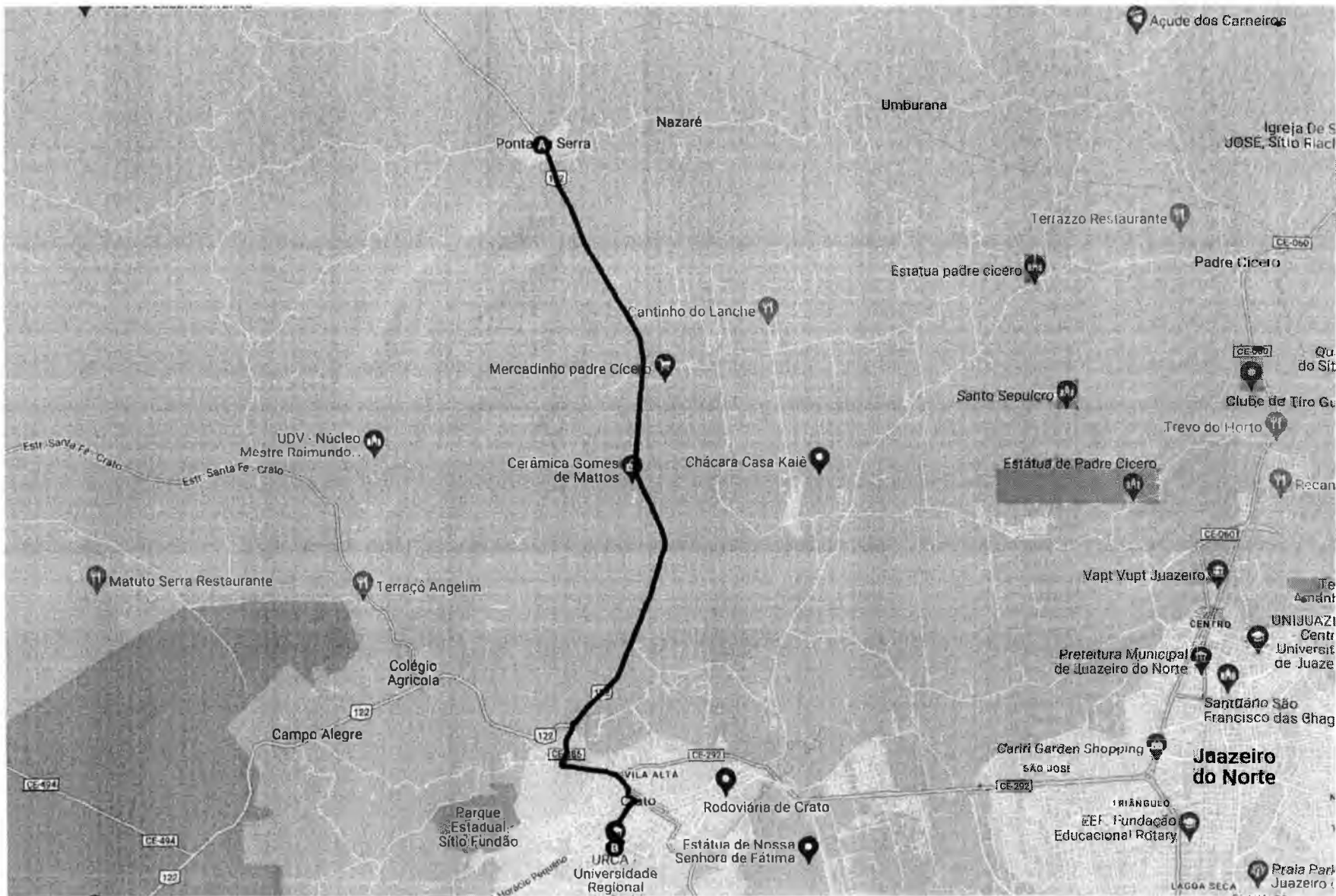


CE-386, 180 - Ponta da Serra, Crato - CE, Brasil



Rua Cel. Antônio Luiz, 1180 - Pimenta, Crato - CE, 63105-000, Brasil

SEDE DO DISTRITO PONTA DA SERRA PARA: UNIVERSIDADE REGIONAL DO CARIRI- URCA (CAMPUS PIMENTA)



Handwritten text: "1104" and "Aut"

## Carro 16 km, 20 minutos

**A** CE-386, 180 - Ponta da Serra, Crato - CE, Brasil

Siga na direção leste na R. Bernardo Vieira em direção à BR-122

51 m

Vire à direita na BR-122

11,8 km

Na rotatória, pegue a 2ª saída para a CE-292/CE-386

852 m

Curva acentuada à esquerda na Av. Joaquim Pinheiro Bezerra de Menezes

1,04 km

Vire à direita para permanecer na Av. Joaquim Pinheiro Bezerra de Menezes

337 m

Continue para R. Ten. Antônio João

146 m

Vire à esquerda na R. Cel. Luís Teixeira

184 m

Vire à direita na Av. José Alves de Figueiredo

761 m

Vire à esquerda na R. Rui Barbosa

325 m

Vire à direita na Rua Cel. Antônio Luiz O destino estará à direita

200 m

**B** Rua Cel. Antônio Luiz, 1180 - Pimenta, Crato - CE, 63105-000, Brasil



# ROTA#88 - 17 km, 28 minutos

Rotas de Estrada sem nome -  
Monte Alverne, Crato - CE, Brasil  
até CE-386, 127 - Ponta da Serra,  
Crato - CE, Brasil

A

Estrada sem nome - Monte  
Alverne, Crato - CE, Brasil

B

Estrada sem nome, Crato - CE,  
Brasil

C

Estrada sem nome - Monte  
Alverne, Crato - CE, Brasil

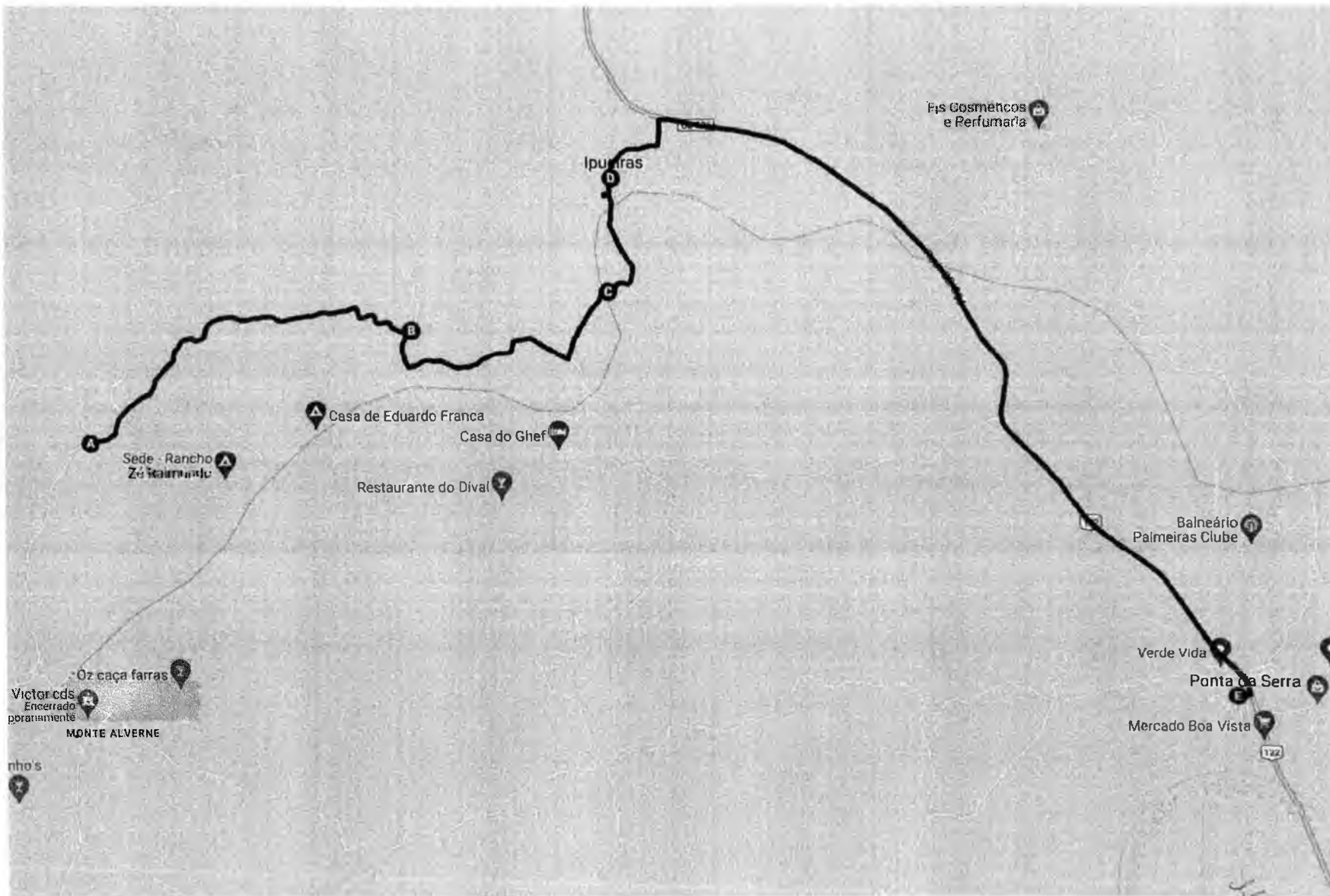
D

Estrada sem nome - Monte  
Alverne, Crato - CE, Brasil

E

CE-386, 127 - Ponta da Serra,  
Crato - CE, Brasil

ASSENTAMENTO 10 DE  
ABRIL, UMARI, UMARI DE  
BAIXO, INXU, BREA PARA:  
EEM JOAQUIM VALDEVINO



9

JJS06  
GHC



# Carro 17 km, 28 minutos

## A Estrada sem nome - Monte Alverne, Crato - CE, Brasil

3,83 km, 8 minutos

Siga na direção nordeste

3,83 km

## B Estrada sem nome, Crato - CE, Brasil

2,82 km, 6 minutos

Siga na direção sul

2,06 km

Vire à esquerda

757 m

## C Estrada sem nome - Monte Alverne, Crato - CE, Brasil

1,37 km, 3 minutos

Siga na direção nordeste

1,11 km

Vire à esquerda

53 m

Vire à direita

202 m

## D Estrada sem nome - Monte Alverne, Crato - CE, Brasil

9,08 km, 10 minutos

Siga na direção norte

39 m

Vire à esquerda

15 m

Vire à direita

113 m

Vire à direita na 1ª rua transversal

130 m

Continue em frente

338 m

Vire à esquerda

232 m

Vire à direita em direção à BR-122

88 m

Vire à direita na BR-122

8,01 km

Vire à direita na R. Maria da Silva Brito O destino estará à direita

117 m

## E CE-386, 127 - Ponta da Serra, Crato - CE, Brasil

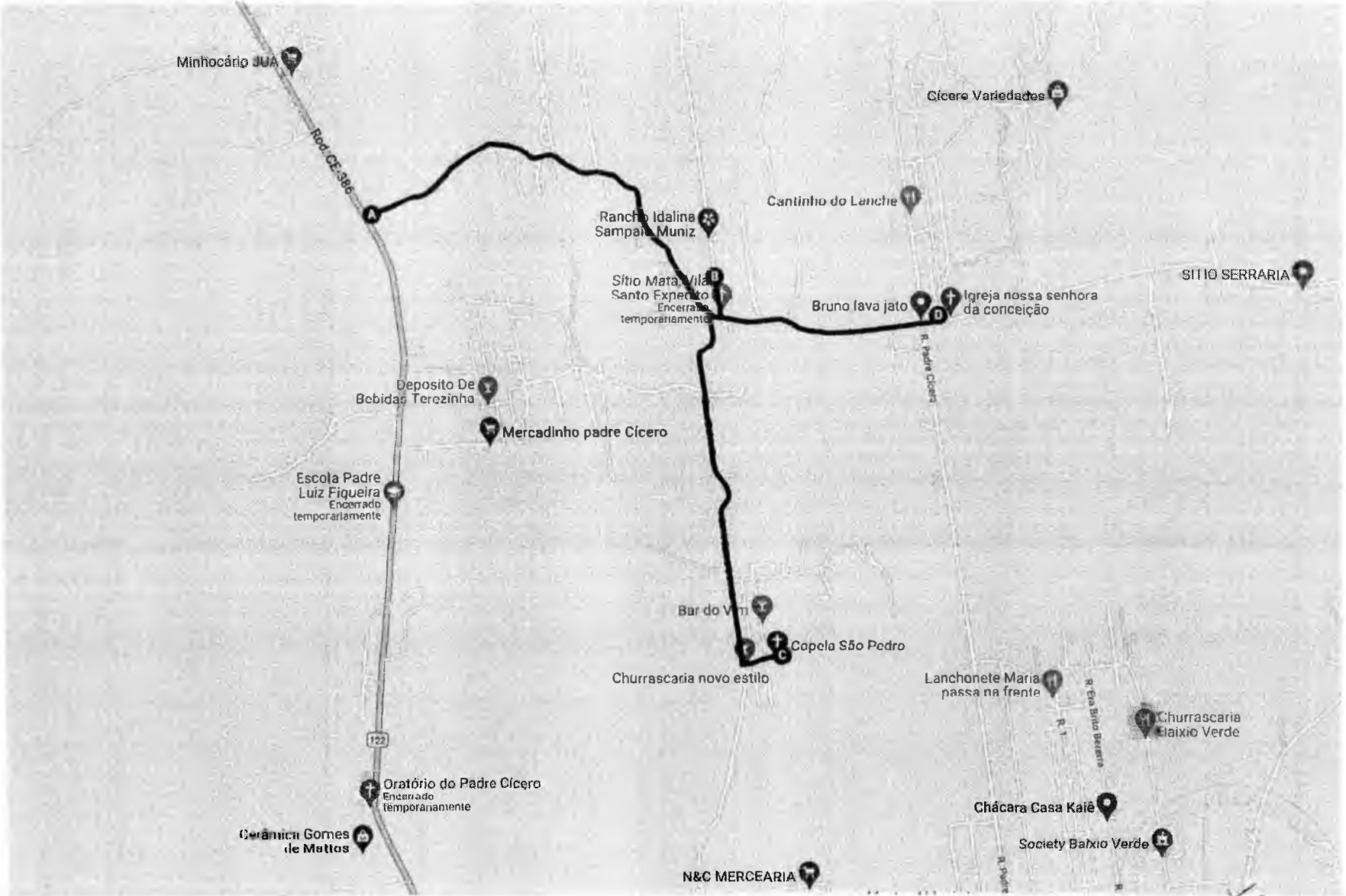


# ROTA#89 - 7 km, 18 minutos

Rotas de BR-122 - Ponta da Serra, Crato - CE, Brasil até R. Padre Cícero, 890-904 - Ponta da Serra, Crato - CE, Brasil

- A** BR-122 - Ponta da Serra, Crato - CE, Brasil
- B** Unnamed Road - Ponta da Serra, Crato - CE, Brasil
- C** Estr. Baixa Dantas, 1570-1770 - Bela Vista, Crato - CE, Brasil
- D** R. Padre Cícero, 890-904 - Ponta da Serra, Crato - CE, Brasil

SITIOS PEDROS, MATA, VILA SANTO EXPEDITO, VILA GUILHERME, GENIPAPO PARA: EEIEF PEDRO NUNES



9

8904  
CIC

# Carro 7 km, 18 minutos

## A BR-122 - Ponta da Serra, Crato - CE, Brasil

2,32 km, 5 minutos

Siga na direção leste

2,12 km

Vire à esquerda

194 m

## B Unnamed Road - Ponta da Serra, Crato - CE, Brasil

2,11 km, 5 minutos

Siga na direção sul

194 m

Vire à direita

29 m

Curva suave à esquerda

376 m

Continue para Estr. Baixa Dantas

1,33 km

Vire à esquerda

184 m

## C Estr. Baixa Dantas, 1570-1770 - Bela Vista, Crato - CE, Brasil

2,93 km, 7 minutos

Siga na direção oeste para a Estr. Baixa Dantas

184 m

Vire à direita na Estr. Baixa Dantas

2,71 km

Curva suave à esquerdaO destino estará à direita

44 m

## D R. Padre Cicero, 890-904 - Ponta da Serra, Crato - CE, Brasil



C

# ROTA#90 - 10 km, 18 minutos

Rotas de BR-122 - Bela Vista, Crato - CE, Brasil até R. Antônio Xenofonte, 172 - Vila Alta, Crato - CE, 63119-160, Brasil

A

BR-122 - Bela Vista, Crato - CE, Brasil

B

BR-122 - Crato, CE, Brasil

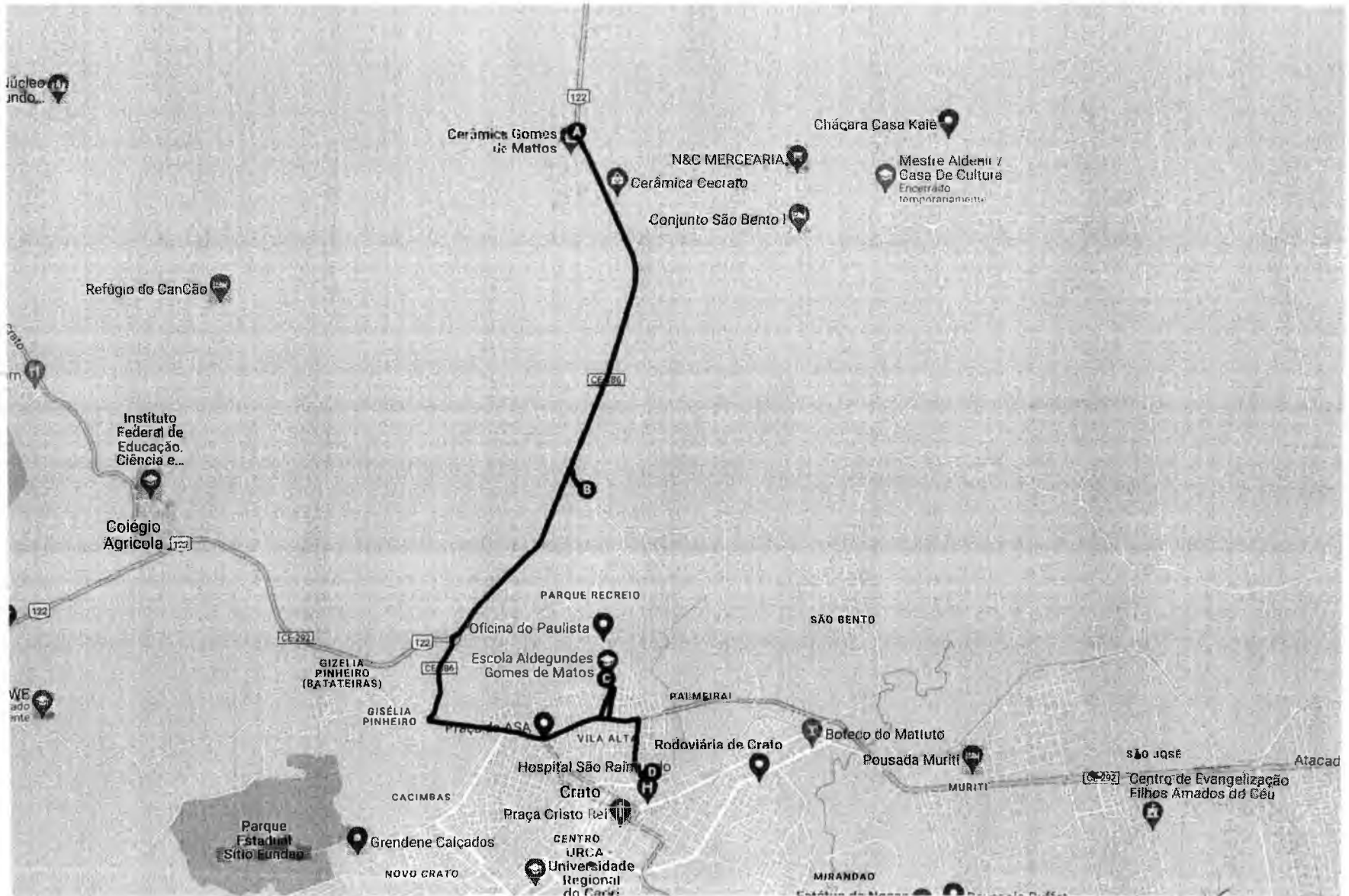
C

R. João Pereira Luna, 845 - Parque Recreio, Crato - CE, 63119, Brasil

D

R. Antônio Xenofonte, 172 - Vila Alta, Crato - CE, 63119-160, Brasil

SÍTIO LAGOINHA PARA: EEIEF QUINÔ DE BRITO, EEIEF ALDEGUNDES GOMES DE MATOS, EEIEFTI 18 DE MAIO



9

JULIO  
010

## Carro 10 km, 18 minutos

**A** BR-122 - Bela Vista, Crato - CE, Brasil

3,64 km, 3 minutos

Siga na direção sul na BR-122

3,33 km

Vire à esquerda

273 m

Vire à esquerda

35 m

**B** BR-122 - Crato, CE, Brasil

5,25 km, 9 minutos

Siga na direção sudoeste

35 m

Vire à direita

273 m

Vire à esquerda na BR-122

1,96 km

Na rotatória, pegue a 2ª saída para a CE-292/CE-386

852 m

Curva acentuada à esquerda na Av. Joaquim Pinheiro Bezerra de Menezes

1,04 km

Continue em frente na Av. Tomás Osterne de Alençar

684 m

Vire à esquerda na R. Antônia do Norte

293 m

Vire à esquerda na R. João Pereira Luna

29 m

Vire à direita na R. Cel. José Maia

7 m

Vire à esquerda na R. João Pereira Luna

87 m

**C** R. João Pereira Luna, 845 - Parque Recreio, Crato - CE, 63119, Brasil

1,46 km, 5 minutos

Siga na direção sudeste na R. João Pereira Luna em direção à R. Cel. José Maia

87 m

Vire à direita na R. Cel. José Maia

307 m

Vire à esquerda na Av. Tomás Osterne de Alençar

367 m

Vire à direita na R. Otacílio Anselmo

399 m

Continue para R. Zacarias Gonçalves

186 m

Vire à esquerda na Av. José Alves de Figueiredo

94 m

Vire à direita O destino estará à esquerda

23 m

**D** R. Antônio Xenofonte, 172 - Vila Alta, Crato - CE, 63119-160, Brasil

# ROTA#91 - 20 km, 43 minutos

Rotas de Sítio Brea - Monte Alverne, Crato - CE, Brasil até R. do Comercio, 310 - Dom Quintino, Crato - CE, Brasil

**A**

Sítio Brea - Monte Alverne, Crato - CE, Brasil

**B**

Estrada sem nome - Monte Alverne, Crato - CE, Brasil

**C**

Estrada sem nome - Monte Alverne, Crato - CE, Brasil

**D**

Estrada sem nome - Monte Alverne, Crato - CE, Brasil

**E**

Estrada sem nome - Monte Alverne, Crato - CE, Brasil

**F**

Estrada sem nome - Monte Alverne, Crato - CE, Brasil

**G**

Estrada sem nome - Monte Alverne, Crato - CE, Brasil

**H**

R. do Comercio, 43 - Dom Quintino, Crato - CE, Brasil

**I**

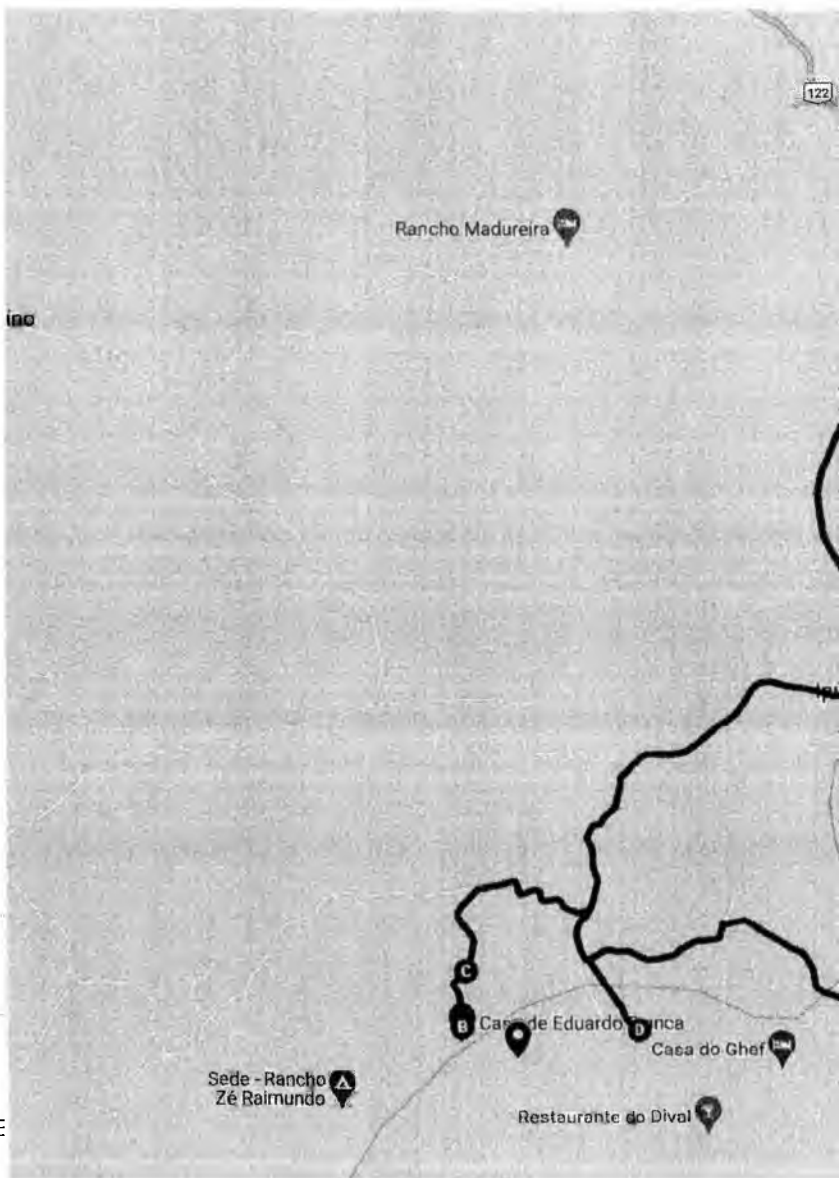
R. do Comercio, 310 - Dom Quintino, Crato - CE, Brasil

Camada sem título

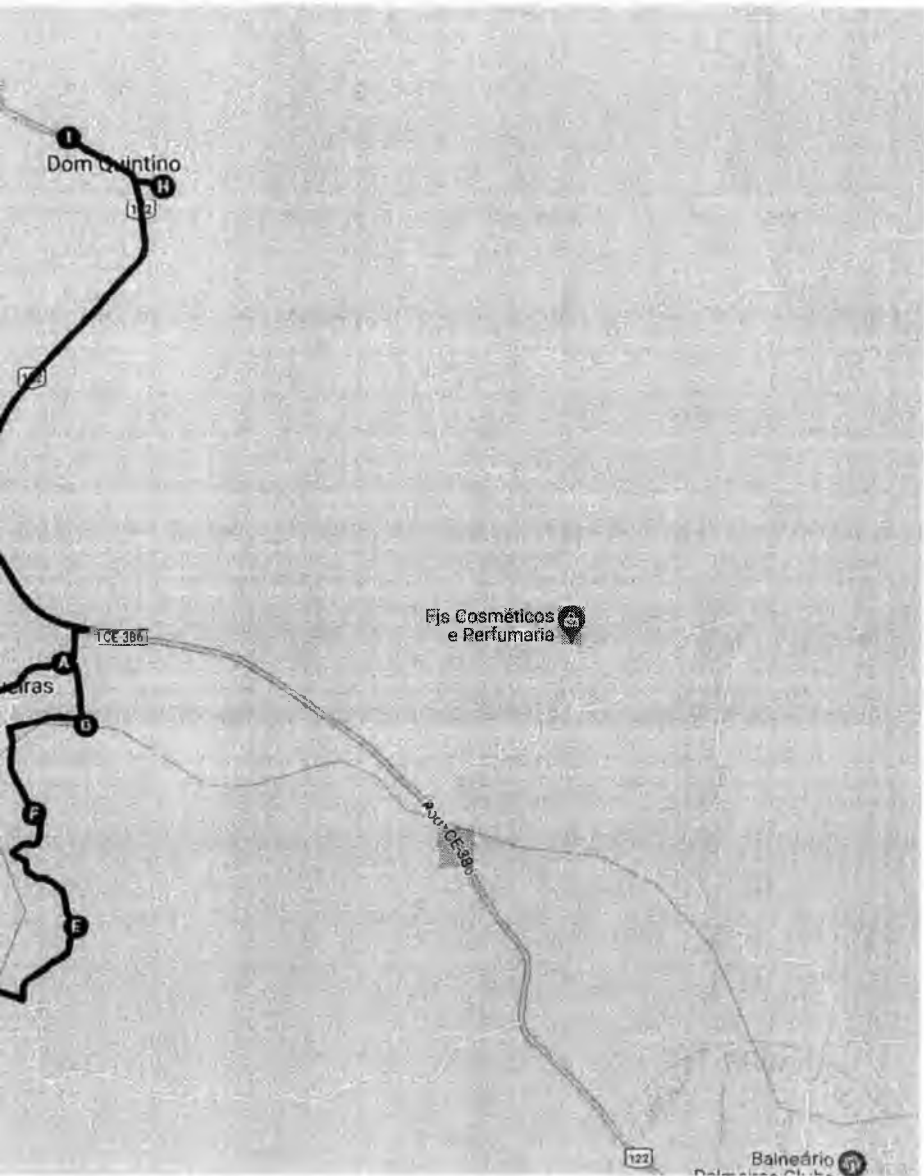


PONTO C 750 METROS

SÍTIOS BRÉA, CUTIA, UMARI (COCO BAR), MAMELUÇO II, MAMELUÇO I, INXU PARA: EEIEF RAIMUNDO NONATO DE SOUSA, CEI RAIMUNDO DE SOUSA SOBRINHO



9



Dom Quilino

(12)

Fais Cosméticos e Perfumaria

CE-380

R. do CE-380

122

Baleário

Handwritten notes: "007" and "J552"

# Carro 20 km, 43 minutos

## A Sítio Brea - Monte Alverne, Crato - CE, Brasil

5,48 km, 12 minutos

Siga na direção oeste

2,32 km

Vire à esquerda

1,08 km

Vire à direita

948 m

Vire à esquerda

1,14 km

## B Estrada sem nome - Monte Alverne, Crato - CE, Brasil

445 m, 1 minuto

Siga na direção noroeste

445 m

## C Estrada sem nome - Monte Alverne, Crato - CE, Brasil

2,68 km, 6 minutos

Siga na direção nordeste

691 m

Vire à direita

948 m

Vire à direita

409 m

Vire à direita

412 m

Vire à direita na 1ª rua transversal

215 m

## D Estrada sem nome - Monte Alverne, Crato - CE, Brasil

3,65 km, 8 minutos

Siga na direção noroeste

215 m

Vire à esquerda

412 m

Vire à direita

2,33 km

Vire à esquerda

694 m

## E Estrada sem nome - Monte Alverne, Crato - CE, Brasil

1,21 km, 3 minutos

Siga na direção norte

41 m

Vire à esquerda

743 m

Vire à direita

428 m

## F Estrada sem nome - Monte Alverne, Crato - CE, Brasil

1,25 km, 3 minutos

Siga na direção noroeste

655 m

Vire à direita

521 m

1113  
000

Q



Vire à direita

69 m

**G** Estrada sem nome - Monte Alverne, Crato - CE, Brasil

4,91 km, 7 minutos

Siga na direção noroeste

460 m

Vire à direita

232 m

Vire à direita em direção à BR-122

88 m

Curva acentuada à esquerda na BR-122

3,93 km

Vire à direita

196 m

**H** R. do Comercio, 43 - Dom Quintino, Crato - CE, Brasil

755 m, 2 minutos

Siga na direção oeste para a BR-122

196 m

Vire à direita na BR-122

529 m

Vire à direita na R. Boa Vista O destino estará à direita

30 m

**I** R. do Comercio, 310 - Dom Quintino, Crato - CE, Brasil

3334  
002

C

# ROTA#92 - 18 km, 40 minutos

Rotas de Estrada sem nome, Crato - CE, Brasil até R. do Comercio, 310 - Dom Quintino, Crato - CE, Brasil

A

Estrada sem nome, Crato - CE, Brasil

B

Unnamed Road - Monte Alverne, Crato - CE, Brasil

C

Sítio Brea - Monte Alverne, Crato - CE, Brasil

D

BR-122 - Dom Quintino, Crato - CE, Brasil

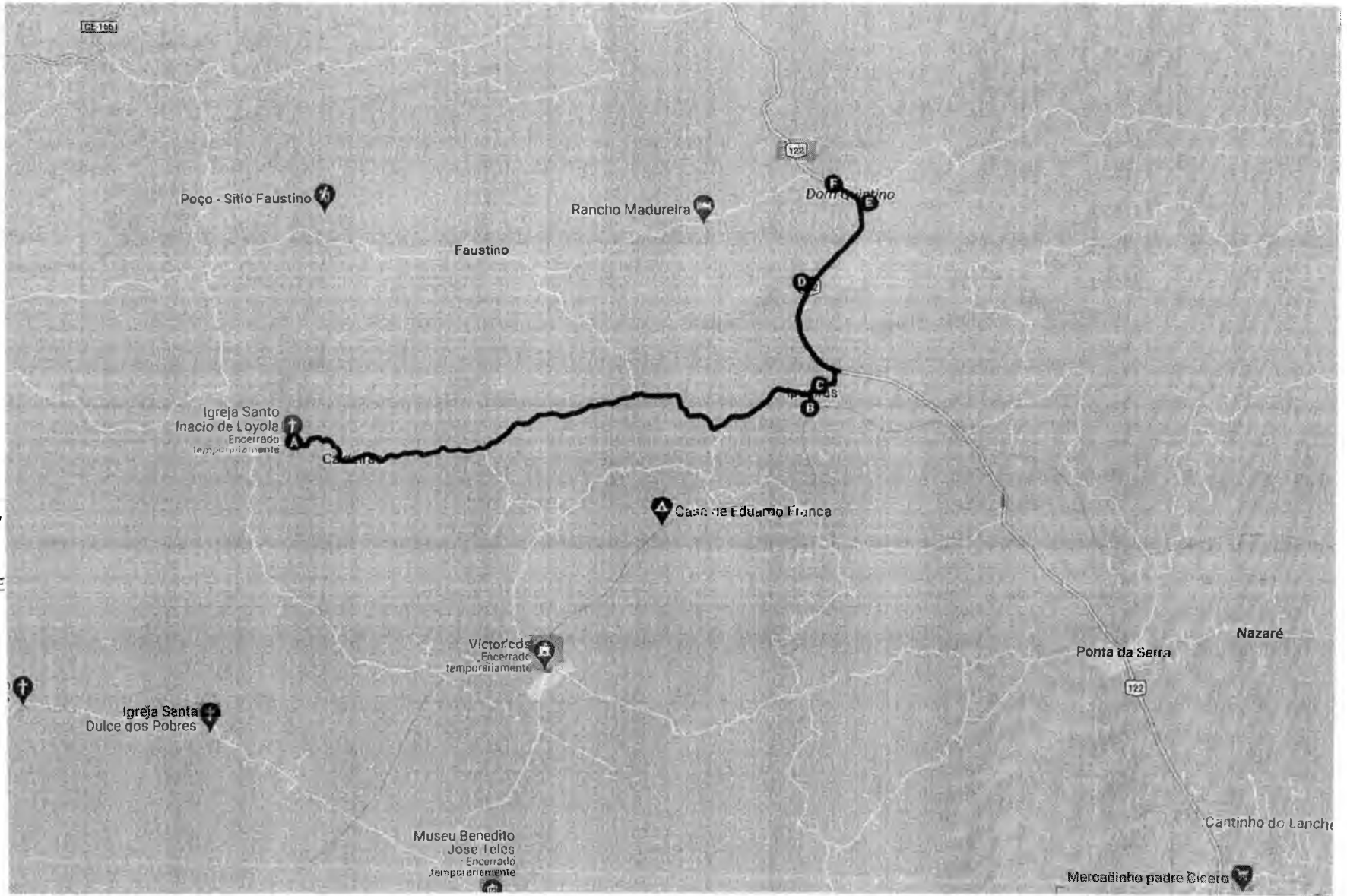
E

R. do Comercio, 43 - Dom Quintino, Crato - CE, Brasil

F

R. do Comercio, 310 - Dom Quintino, Crato - CE, Brasil

SÍTIOS SERRA DO CALDEIRÃO, LAGOA DO FAUSTINO, CUTIA, BRÉA, JOAO GRANDE PARA: EEIEF RAIMUNDO NONATO DE SOUSA, CEI RAIMUNDO DE SOUSA SOBRINHO



# Carro 18 km, 40 minutos

1116  
100

## A Estrada sem nome, Crato - CE, Brasil

11,7 km, 25 minutos

Siga na direção leste

7,35 km

Continue em frente

3,95 km

Vire à direita

113 m

Vire à esquerda

15 m

Vire à direita

182 m

Vire à direita

60 m

Vire à esquerda

60 m

## B Estrada sem nome - Monte Alverne, Crato - CE, Brasil

631 m, 2 minutos

Siga na direção oeste

60 m

Vire à direita

242 m

Vire à esquerda

15 m

Vire à direita

113 m

Vire à direita na 1ª rua transversal

130 m

Continue em frente

71 m

## C Sítio Brea - Monte Alverne, Crato - CE, Brasil

2,97 km, 5 minutos

Siga na direção leste

267 m

Vire à esquerda

232 m

Vire à direita em direção à BR-122

88 m

Curva acentuada à esquerda na BR-122

2,10 km

Vire à esquerda

283 m

## D BR-122 - Dom Quintino, Crato - CE, Brasil

2,32 km, 4 minutos

Siga na direção sudeste para a BR-122

283 m

Vire à esquerda na BR-122

1,84 km

Vire à direita

201 m

100

**E** R. do Comercio, 43 - Dom Quintino, Crato - CE, Brasil

763 m, 2 minutos

Siga na direção oeste para a BR-122

201 m

Vire à direita na BR-122

529 m

Vire à direita na R. Boa Vista O destino estará à direita

33 m

**F** R. do Comercio, 310 - Dom Quintino, Crato - CE, Brasil



*C*