



Siga na direção sudoeste para a Av. José Alves de Figueiredo

37 m

Vire à esquerda na Av. José Alves de Figueiredo

391 m

Vire à direita na R. Des. Edmilson da Cruz Neves

201 m

Vire à esquerda na R. Vicente Leite

106 m

H R. Getúlio Vargas, 188 - Vila Alta, Crato - CE, 63119-175, Brasil

1,47 km, 4 minutos

Siga na direção oeste na R. Vicente Leite em direção à R. Antônia do Norte

483 m

Vire à direita na Av. Joaquim Pinheiro Bezerra de Menezes

259 m

Curva suave à esquerda para permanecer na Av. Joaquim Pinheiro Bezerra de Menezes

327 m

Vire à esquerda na R. Lavras da Mangabeira

403 m

I R. Lavras da Mangabeira, 400 - Seminário, Crato - CE, 63116-310, Brasil

143 m,

Siga na direção sudoeste na R. Lavras da Mangabeira em direção à R. Marcos Macedo

55 m

Vire à esquerda na 1ª rua transversal para R. Marcos Macedo O destino estará à direita

88 m

J R. Pergentino Silva, 56 - Seminário, Crato - CE, 63113-525, Brasil

C

ROTA#22 - 8 km, 15 minutos

Rotas de R. Dr. Irineu Pinheiro,
784 - Pimenta, Crato - CE, 63105-
170, Brasil até R. Heleno Tomaz
De Souza, 2650 - Lameiro, Crato -
CE, 63111-310, Brasil

A

R. Dr. Irineu Pinheiro, 784 -
Pimenta, Crato - CE, 63105-170,
Brasil

B

R. Evandro Augusto Lima, 53 -
Novo Crato, Crato - CE, 63113-
410, Brasil

C

R. Hermes Parahyba, 107 -
Novo Lameiro, Crato - CE,
63111-220, Brasil

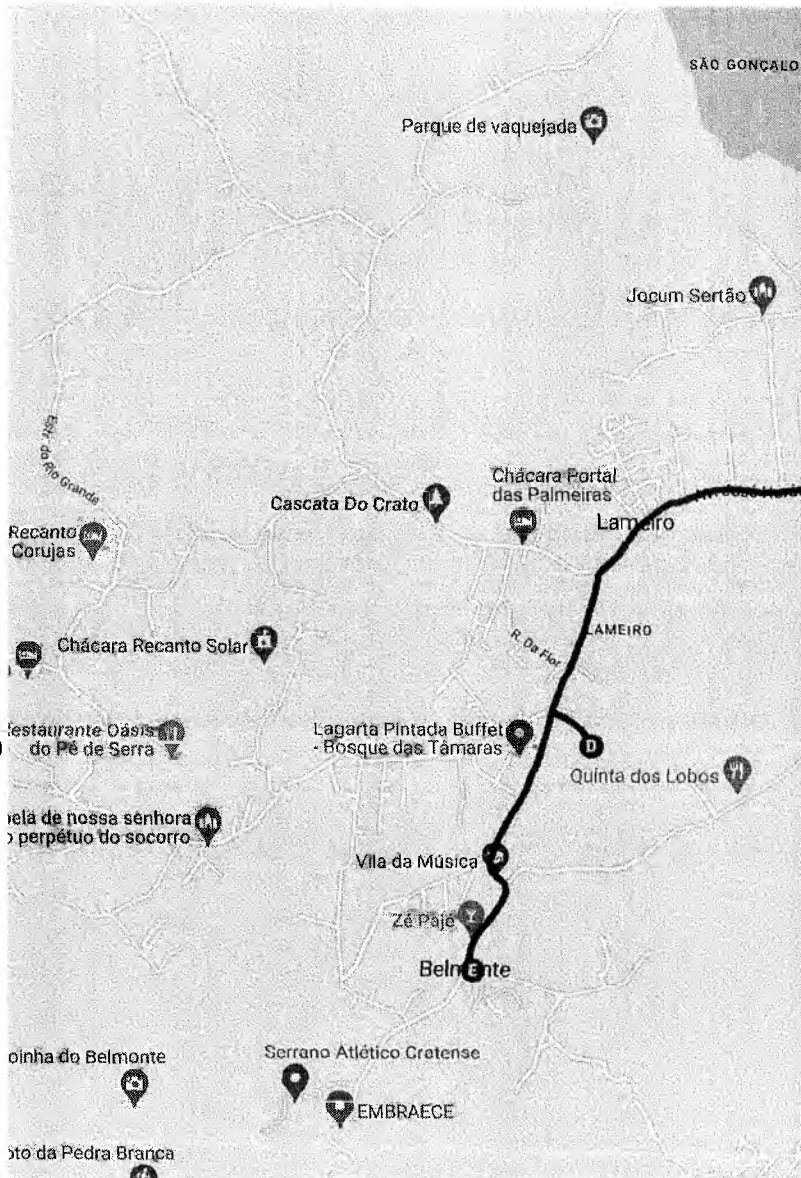
D

R. Carlina Pinheiro, 87 -
Lameiro, Crato - CE, 63112-120,
Brasil

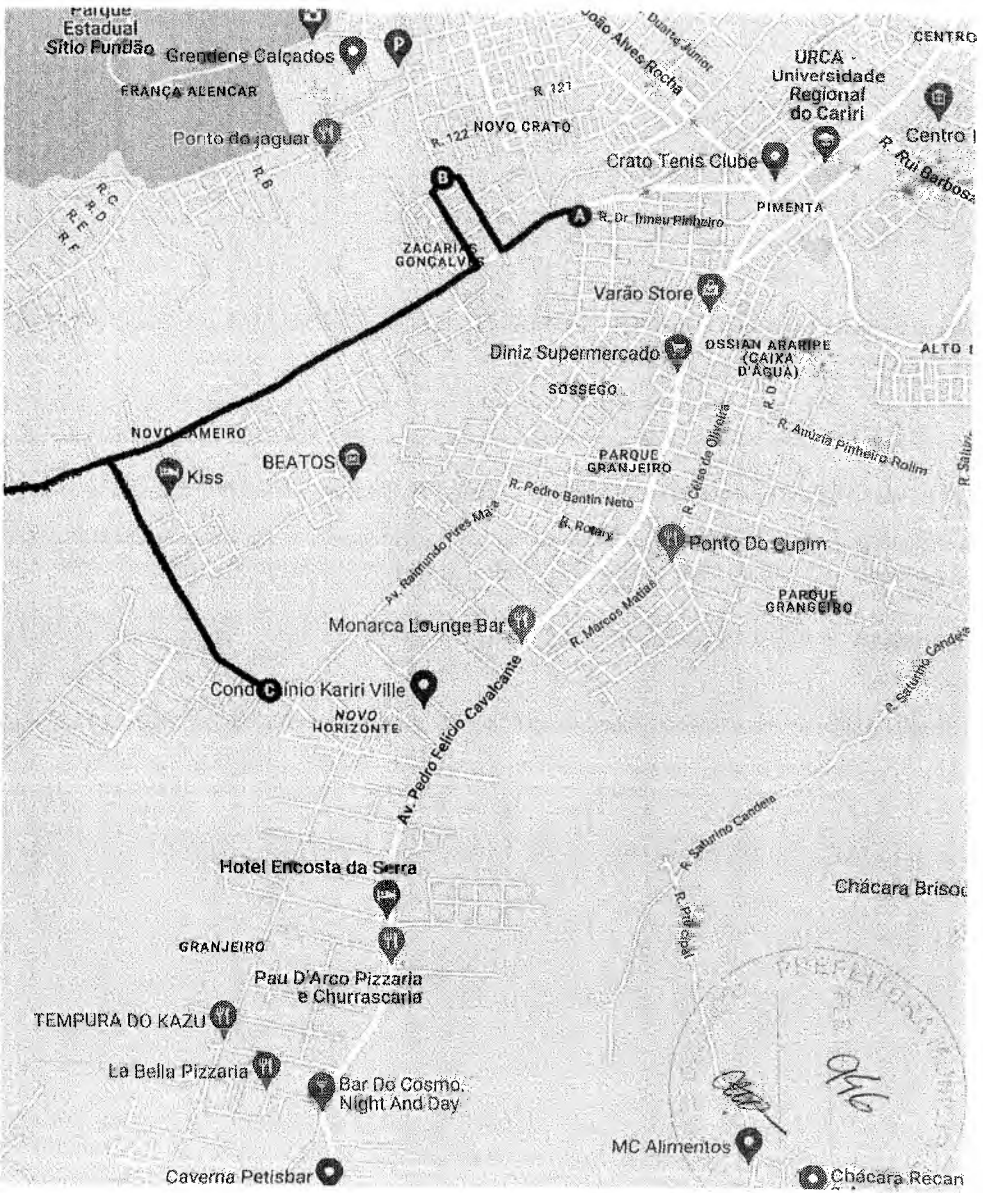
E

R. Heleno Tomaz De Souza,
2650 - Lameiro, Crato - CE,
63111-310, Brasil

ZACARIAS GONÇALVES, NOVO
LAMEIRO PARA: EEIEF
ROTARY, EEIEF ADERSON DA
FRANCA ALENCAR, EEIEF
JOSE PINHEIRO GONÇALVES



Handwritten signature or mark.



Carro 8 km, 15 minutos

**A** R. Dr. Irineu Pinheiro, 784 - Pimenta, Crato - CE, 63105-170, Brasil

669 m, 1 minuto

Siga na direção oeste na R. Dr. Irineu Pinheiro em direção à R. Antônio Alves de Morais Júnior

51 m

Continue para Av. José Horácio Pequeno

264 m

Vire à direita na R. Jorge Lucas

354 m

B R. Evandro Augusto Lima, 53 - Novo Crato, Crato - CE, 63113-410, Brasil

2,82 km, 4 minutos

Siga na direção sudoeste na R. Clécio Anderson Alves em direção à R. Wellington Belém de Figueiredo Neto

63 m

Vire à esquerda na R. Wellington Belém de Figueiredo Neto

304 m

Vire à direita na Av. José Horácio Pequeno

1,44 km

Vire à esquerda na R. Hermes Paraiba

1,01 km

C R. Hermes Parahyba, 107 - Novo Lameiro, Crato - CE, 63111-220, Brasil

2,94 km, 5 minutos

Siga na direção noroeste na R. Hermes Paraiba em direção à R. Orlando Silva

1,01 km

Vire à esquerda na Av. José Horácio Pequeno

1,74 km

Vire à esquerda na R. Carlina PinheiroO destino estará à direita

191 m

D R. Carlina Pinheiro, 87 - Lameiro, Crato - CE, 63112-120, Brasil

1,24 km, 3 minutos

Siga na direção noroeste na R. Carlina Pinheiro em direção à Av. José Horácio Pequeno

191 m

Vire à esquerda na Av. José Horácio Pequeno

1,02 km

Vire à esquerdaO destino estará à esquerda

28 m

E R. Heleno Tomaz De Souza, 2650 - Lameiro, Crato - CE, 63111-310, Brasil

C

ROTA#23 - 12 km, 22 minutos

Rotas de Av. José Horácio Pequeno, 1690 - Belmonte, Crato - CE, 63112-012, Brasil até Av. José Horácio Pequeno, 1216 - Zacarias Gonçalves, Crato - CE, 63112-012, Brasil

A

Av. José Horácio Pequeno, 1690 - Belmonte, Crato - CE, 63112-012, Brasil

B

R. Hermes Parahyba, 107 - Novo Lameiro, Crato - CE, 63111-220, Brasil

C

Av. José Horácio Pequeno, 592 - Zacarias Gonçalves, Crato - CE, 63112-012, Brasil

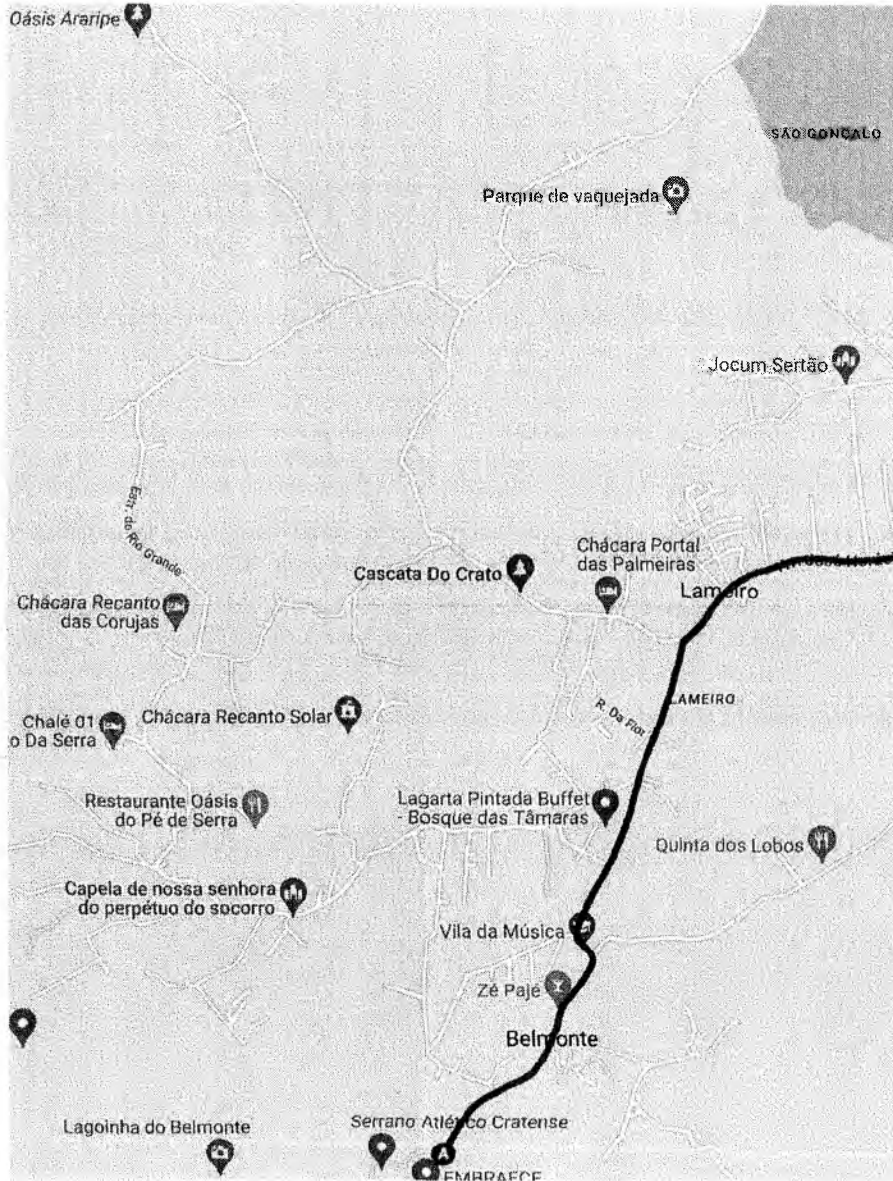
D

R. Antônio de Alencar Araripe, 132 - França Alencar Crato - CE, 63114-100, Brasil

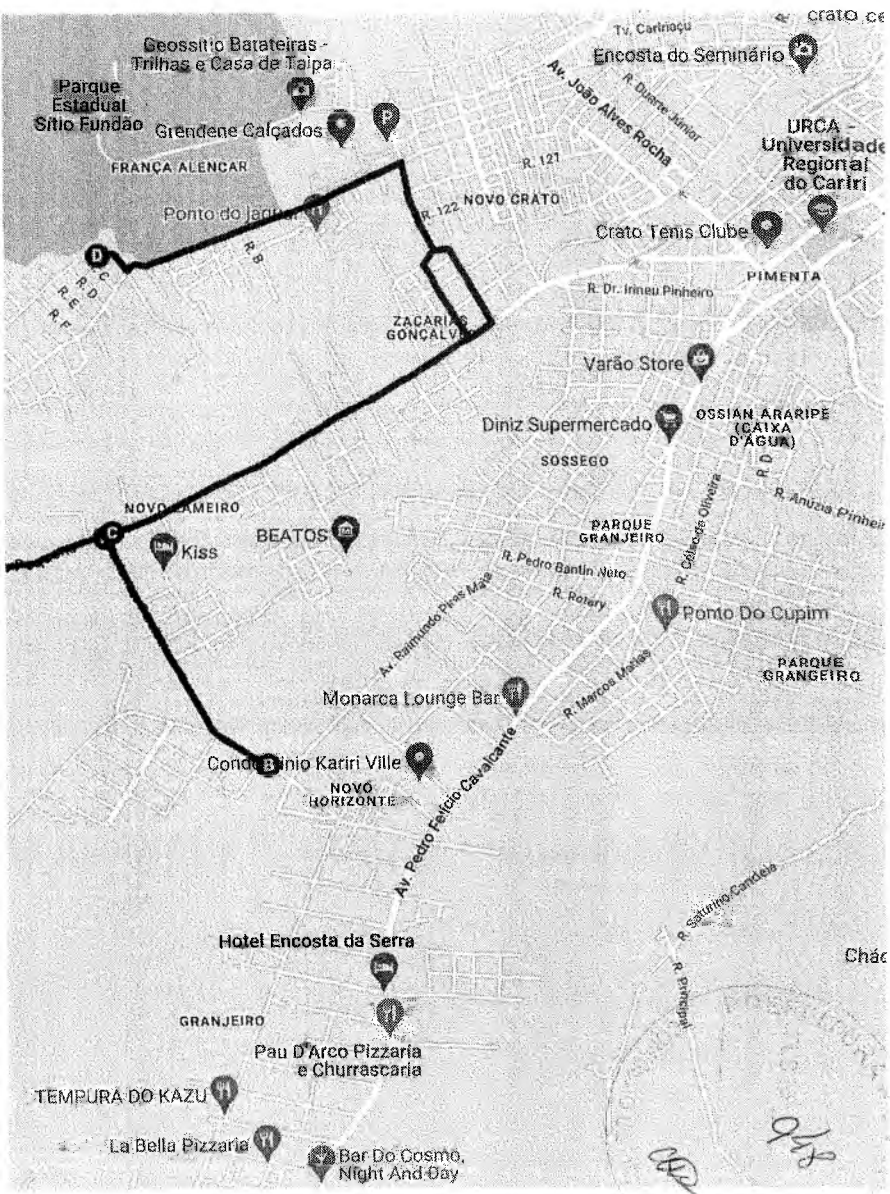
E

Av. José Horácio Pequeno, 1216 - Zacarias Gonçalves, Crato - CE, 63112-012, Brasil

BELMONTE, CARRAPATO PARA: EEIEF ROTARY; MATADOURO, SERTÃOZINHO PARA: EEIEF ROTARY



Handwritten signature or mark.



Carro 12 km, 22 minutos

**A** Av. José Horácio Pequeno, 1690 - Belmonte, Crato - CE, 63112-012, Brasil

4,36 km, 7 minutos

Siga na direção nordeste na Av. José Horácio Pequeno em direção à R. Savio Esmeraldo Pinheiro

3,34 km

Vire à direita na R. Hermes Paraiba

1,02 km

B R. Hermes Parahyba, 107 - Novo Lameiro, Crato - CE, 63111-220, Brasil

1,05 km, 1 minuto

Siga na direção noroeste na R. Hermes Paraiba em direção à R. Orlando Silva

1,02 km

Vire à direita na Av. José Horácio Pequeno

31 m

C Av. José Horácio Pequeno, 592 - Zacarias Gonçalves, Crato - CE, 63112-012, Brasil

3,35 km, 6 minutos

Siga na direção leste na Av. José Horácio Pequeno em direção à Av. J. de Figueiredo Filho

1,51 km

Vire à esquerda na R. Jorge Lucas

354 m

Vire à direita na Av. Rio Grande do Sul

331 m

Vire à esquerda na R. Antônio de Alencar Araripe

1,02 km

Vire à direita na R. Antônia Felipe Damasceno

132 m

D R. Antônio de Alencar Araripe, 132 - França Alencar, Crato - CE, 63114-100, Brasil

3,31 km, 6 minutos

Siga na direção leste na R. Antônia Felipe Damasceno em direção à R. Antônio de Alencar Araripe

132 m

Vire à esquerda na R. Antônio de Alencar Araripe

1,02 km

Vire à direita na Av. Rio Grande do Sul

331 m

Vire à direita na R. Clécio Anderson Alves

63 m

Vire à esquerda na R. Wellington Belém de Figueiredo Neto

304 m

Vire à direita na Av. José Horácio Pequeno

1,44 km

Vire à esquerda na R. Hermes Paraiba

12 m

E Av. José Horácio Pequeno, 1216 - Zacarias Gonçalves, Crato - CE, 63112-012, Brasil

C

ROTA#24 - 10 km, 20 minutos

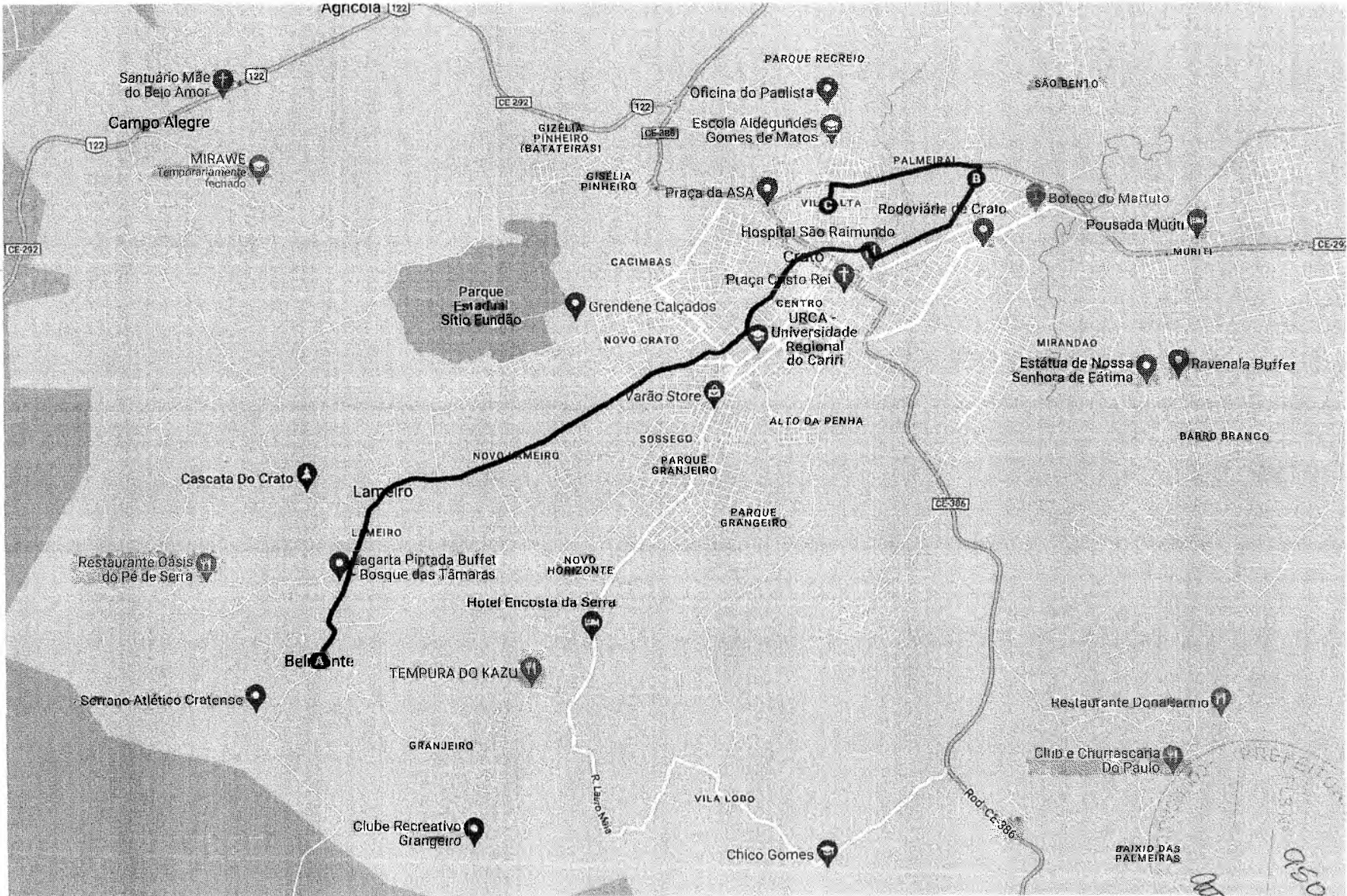
Rotas de Belmonte, Crato - CE até
Tv. Milagres, 655 - Vila Alta, Crato
- CE, 63119-180, Brasil

A Belmonte, Crato - CE

B
Av. Brg. José Sampaio de
Macedo, 680 - Palmeiral, Crato -
CE, 63122-020, Brasil

C
Tv. Milagres, 655 - Vila Alta,
Crato - CE, 63119-180, Brasil

**SERRANO, BELMONTE,
LAMEIRO PARA: ASSOCIAÇÃO
DE PAIS E AMIGOS DOS
EXCEPCIONAIS - APAE**



Carro 10 km, 20 minutos



A R. Heleno Tomaz De Souza, 1503 - Lameiro, Crato - CE, 63111-310, Brasil

8,36 km, 16 minutos

Siga na direção nordeste na Av. José Horácio Pequeno em direção à R. Savio Esmeraldo Pinheiro

4,60 km

Continue para R. Cicero Pinheiro

203 m

Curva suave à esquerda para permanecer na R. Cicero Pinheiro

90 m

Continue em frente na Av. José Alves de Figueiredo

181 m

Continue para R. Maj. Evangelista Gonçalves

120 m

Continue em frente na Av. José Alves de Figueiredo

1,79 km

Vire à direita na R. Zacarias Gonçalves

127 m

Vire à esquerda na R. André Cartaxo

762 m

Curva suave à esquerda na Av. Brg. José Sampaio de Macedo O destino estará à direita

494 m

B Av. Brg. José Sampaio de Macedo, 680 - Palmeira, Crato - CE, 63122-020, Brasil

1,70 km, 3 minutos

Siga na direção norte na Av. Brg. José Sampaio de Macedo em direção à Av. Tomás Osterne de Alençar

123 m

Vire à esquerda na Av. Tomás Osterne de Alençar

1,36 km

Vire à esquerda na R. Antônia do Norte

202 m

Vire à direita na 2ª rua transversal para Tv. Milagres

15 m

C Tv. Milagres, 655 - Vila Alta, Crato - CE, 63119-180, Brasil

A handwritten mark or signature in the bottom right corner of the page.

ROTA#25 - 12 km, 26 minutos

Rotas de Av. José Horácio Pequeno, 1742-1700, Crato - CE, Brasil até Av. José Horácio Pequeno, 1216 - Zacarias Gonçalves, Crato - CE, 63112-012, Brasil

A

Av. José Horácio Pequeno, 1742-1700, Crato - CE, Brasil

B

R. Heleno Tomaz De Souza, 1500 - Lameiro, Crato - CE, 63111-310, Brasil

C

R. Carlina Pinheiro, 158 - Lameiro, Crato - CE. 63112-120, Brasil

D

R. Etelvina Maria Gomes, 359 - Lameiro, Crato - CE, 63112-270, Brasil

E

R. Heleno Tomaz De Souza, 2650 - Lameiro, Crato - CE, 63111-310, Brasil

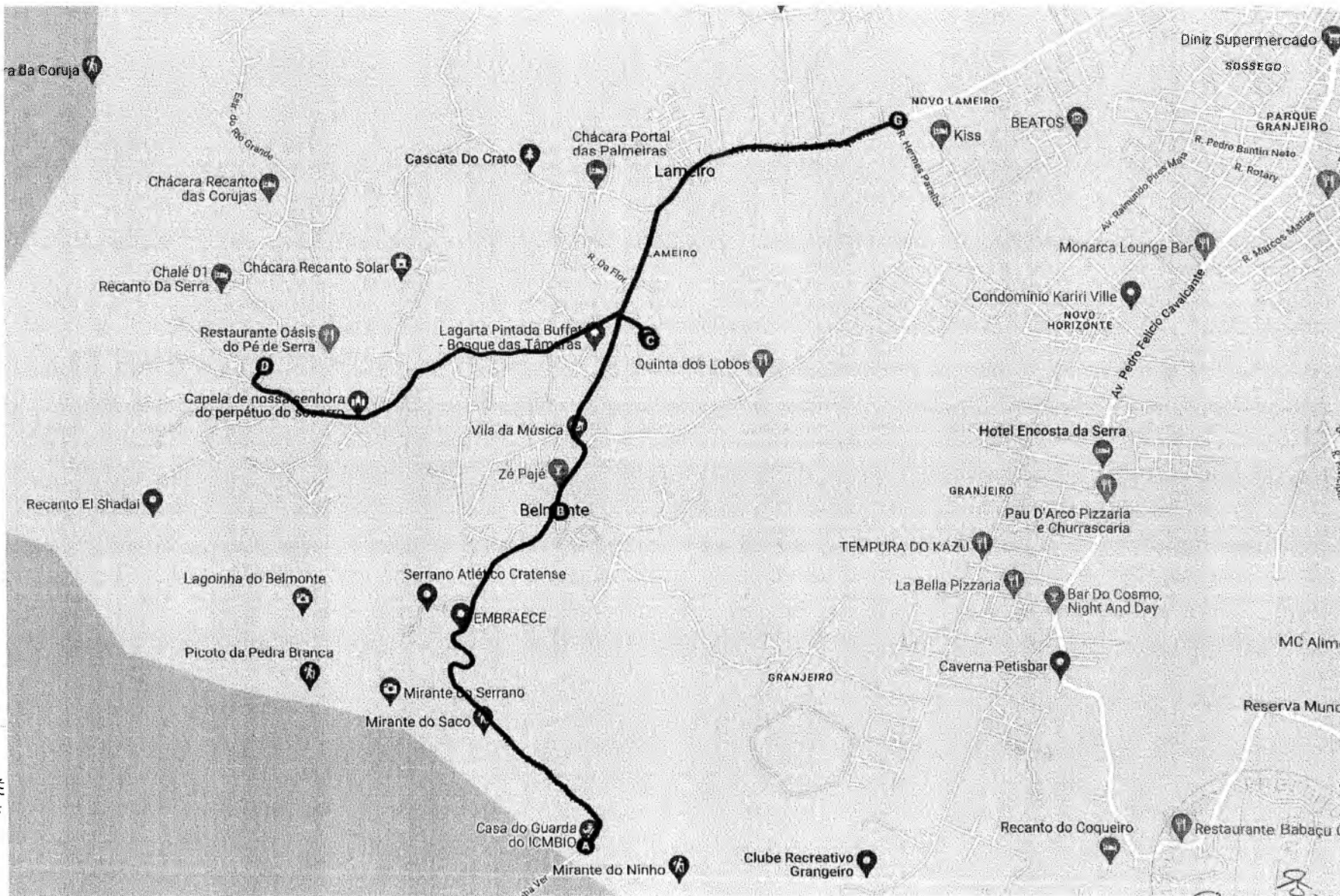
F

R. Carlina Pinheiro, 135 - Lameiro, Crato - CE, 63112-120, Brasil

G

Av. José Horácio Pequeno, 1216 - Zacarias Gonçalves, Crato - CE, 63112-012, Brasil

SERRA DO ARARIPE,
BELMONTE, SITIO LUANDA,
NASCENTE PARA: EEIEF JOSÉ
PINHEIRO GONÇALVES, EEIEF
ADERSON DA FRANCA
ALENCAR, EEIEF ROTARY



Carro 12 km, 26 minutos

A Av. José Horácio Pequeno, 1742-1700, Crato - CE, Brasil

2,26 km, 4 minutos

Siga na direção nordeste na Av. José Horácio Pequeno

2,23 km

Vire à direita

30 m

B R. Heleno Tomaz De Souza, 2650 - Lameiro, Crato - CE, 63111-310, Brasil

1,23 km, 3 minutos

Siga na direção oeste para a Av. José Horácio Pequeno

30 m

Vire à direita na Av. José Horácio Pequeno

1,02 km

Vire à direita na R. Carlina Pinheiro

180 m

C R. Carlina Pinheiro, 158 - Lameiro, Crato - CE, 63112-120, Brasil

2,21 km, 5 minutos

Siga na direção noroeste na R. Carlina Pinheiro em direção à Av. José Horácio Pequeno

180 m

Vire à direita na Av. José Horácio Pequeno

16 m

Vire à esquerda na R. Etelvina Maria Gomes

1,91 km

Curva suave à direita

105 m

D R. Etelvina Maria Gomes, 359 - Lameiro, Crato - CE, 63112-270, Brasil

3,06 km, 6 minutos

Siga na direção sudoeste para a R. Etelvina Maria Gomes

105 m

Continue para R. Etelvina Maria Gomes

1,91 km

Curva acentuada à direita na Av. José Horácio Pequeno

1,04 km

Vire à esquerda

19 m

E R. Heleno Tomaz De Souza, 2650 - Lameiro, Crato - CE, 63111-310, Brasil

1,19 km, 3 minutos

Siga na direção oeste para a Av. José Horácio Pequeno

19 m

Vire à direita na Av. José Horácio Pequeno

1,02 km

Vire à direita na R. Carlina Pinheiro

153 m

F R. Carlina Pinheiro, 135 - Lameiro, Crato - CE, 63112-120, Brasil

1,90 km, 3 minutos

Siga na direção noroeste na R. Carlina Pinheiro em direção à Av. José Horácio Pequeno

153 m

Vire à direita na Av. José Horácio Pequeno

1,75 km

G Av. José Horácio Pequeno, 1216 - Zacarias Gonçalves, Crato - CE, 63112-012, Brasil

ROTA#26 - 45 km, 1 hora, 30 minutos

Rotas de Estrada sem nome -
Baixo das Palmeiras, Crato - CE,
Brasil até Av. Teodorico Teles, 611
- Centro, Crato - CE, 63100-541,
Brasil

A

Estrada sem nome - Baixo das
Palmeiras, Crato - CE, Brasil

B

Estrada sem nome, Crato - CE,
Brasil

C

Estrada sem nome - Belmonte,
Crato - CE, Brasil

D

R. Carlina Pinheiro, 158 -
Lameiro, Crato - CE, 63112-120,
Brasil

E

Av. José Horácio Pequeno,
1216 - Zacarias Gonçalves,
Crato - CE, 63112-012, Brasil

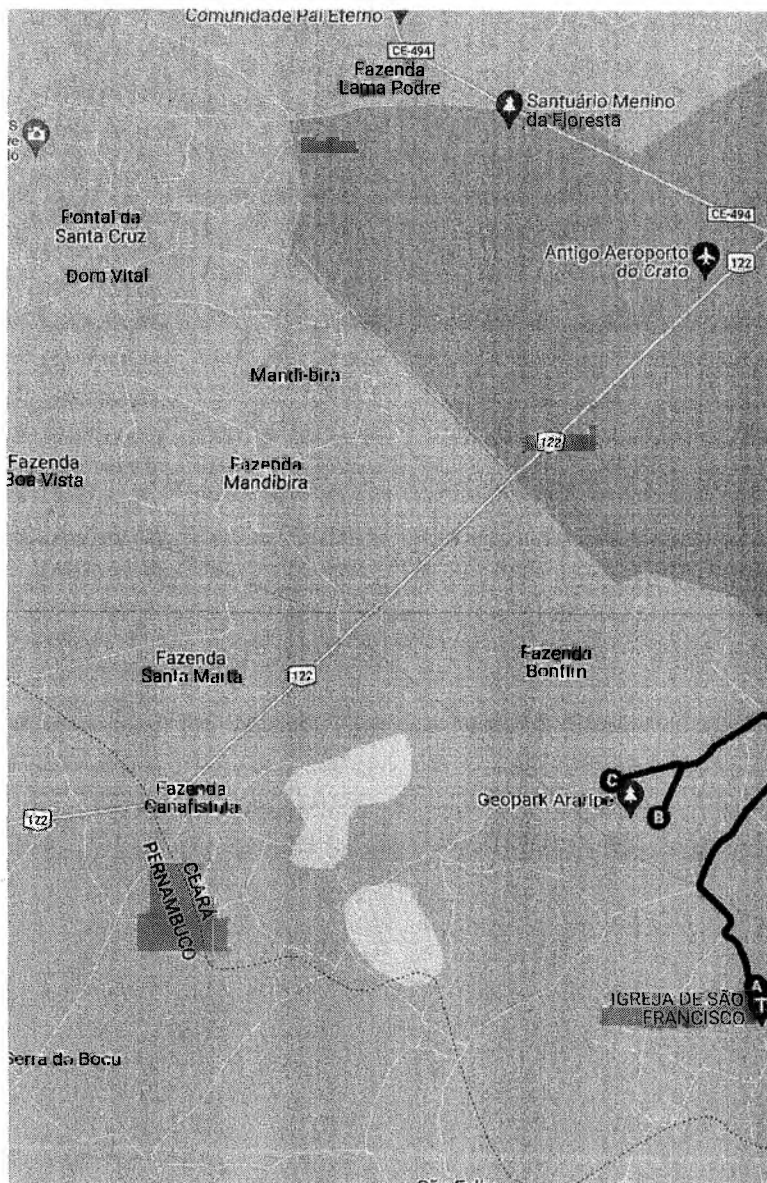
F

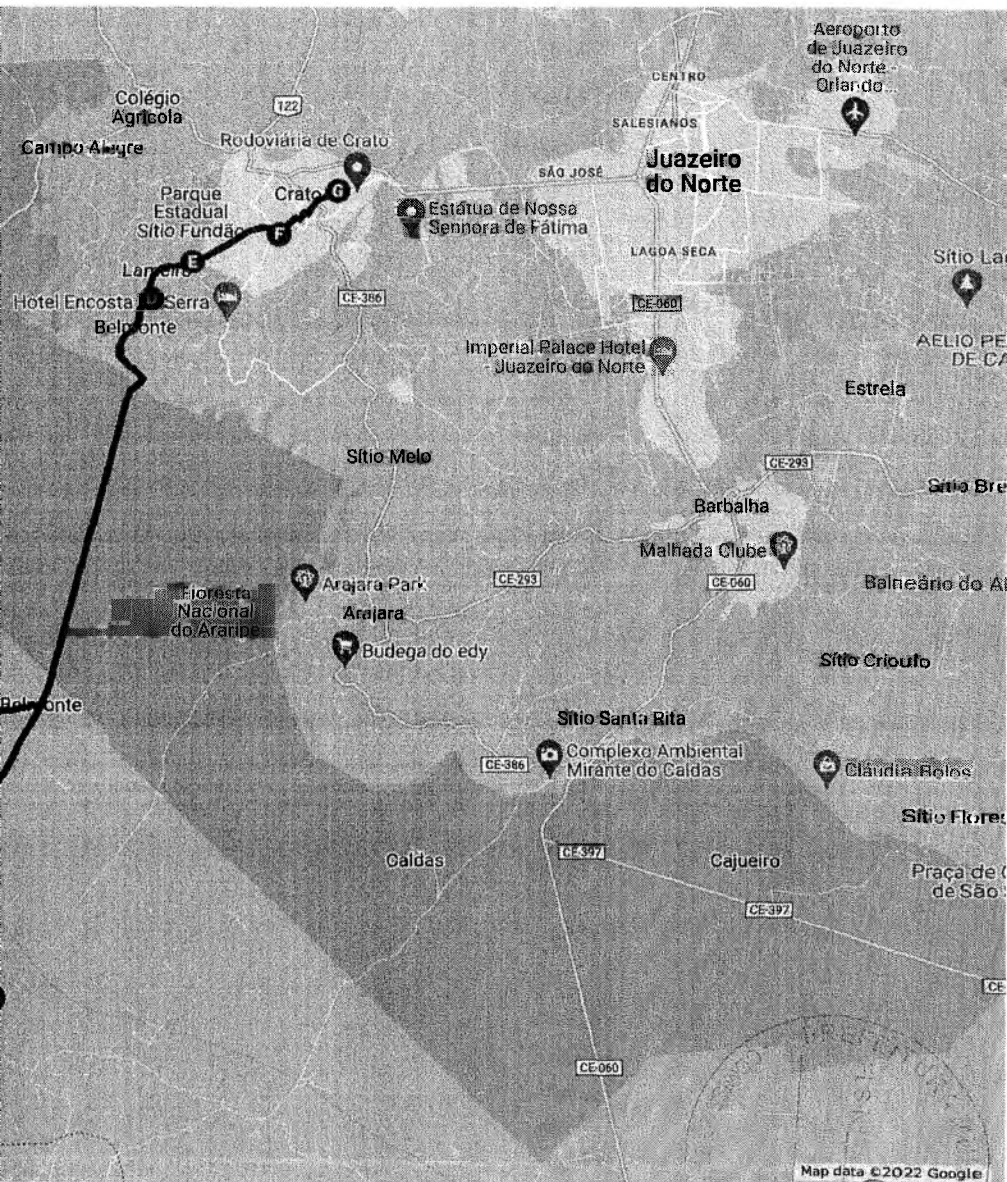
R. Dr. Quixadá Felício, 60 -
Pimenta, Crato - CE, 63105-030,
Brasil

G

Av. Teodorico Teles, 611 -
Centro, Crato - CE, 63100-541,
Brasil

SÍTIOS ALTO GRANDE,
BARREIRO GRANDE,
BELMONTE PARA: EEIEF
ADERSON DA FRANCA, EEIEF
ROTARY, EEM TEODORICO
TELES, EEM COLÉGIO
ESTADUAL WILSON
GONÇALVES, EEEP MARIA
VIOLETA ARRAES DE A.
GERVAISEAU





Map data ©2022 Google



Carro 45 km, 1 hora, 30 minutos



A Estrada sem nome - Baixo das Palmeiras, Crato - CE, Brasil

- 15,5 km, 26 minutos
- Siga na direção sul
- 111 m
- Vire à direita
- 3,58 km
- Continue para Estr. Belmonte - Sítio Venha Ver
- 6,04 km
- Vire à esquerda
- 1,47 km
- Continue em frente
- 2,64 km
- Vire à esquerda
- 1,63 km

B Estrada sem nome, Crato - CE, Brasil

- 3,70 km, 4 minutos
- Siga na direção leste O destino estará à direita
- 3,70 km

C Estrada sem nome - Belmonte, Crato - CE, Brasil

- 19,2 km, 41 minutos
- Siga na direção leste
- 2,07 km
- Vire à esquerda
- 4,10 km
- Vire à esquerda na Estr. Belmonte - Sítio Venha Ver
- 9,61 km
- Continue para Av. José Horácio Pequeno
- 3,27 km
- Vire à direita na R. Carlina Pinheiro
- 185 m

D R. Carlina Pinheiro, 87 - Lameiro, Crato - CE, 63112-120, Brasil

- 1,93 km, 3 minutos
- Siga na direção noroeste na R. Carlina Pinheiro em direção à Av. José Horácio Pequeno
- 185 m
- Vire à direita na Av. José Horácio Pequeno
- 1,75 km

E Av. José Horácio Pequeno, 1216 - Zacarias Gonçalves, Crato - CE, 63112-012, Brasil

- 2,83 km, 6 minutos
- Siga na direção leste na Av. José Horácio Pequeno em direção à Av. J. de Figueiredo Filho
- 1,83 km
- Continue para R. Cícero Pinheiro
- 203 m
- Curva suave à esquerda para permanecer na R. Cícero Pinheiro
- 112 m
- Continue para R. Cícero Araripe
- 332 m
- Vire à direita na R. Nossa Sra. de Fátima
- 63 m
- Vire à direita na Rua Cel. Antônio Luiz
- 97 m

C



Vire à esquerda na R. Brg. Monteiro

..... 69 m

Vire à esquerda na R. Carolino Sucupira

..... 6 m

Vire à direita na R. Brg. Monteiro

..... 60 m

Vire à esquerda na 1ª rua transversal para R. Dr. Quixadá Felício

..... 53 m

F R. Dr. Quixadá Felício, 60 - Pimenta, Crato - CE, 63105-030, Brasil

..... 2.29 km, 7 minutos

Siga na direção nordeste na R. Dr. Quixadá Felício em direção à R. Orlando Moura

..... 127 m

Vire à esquerda na R. Maj. José Gonçalves

..... 52 m

Mantenha-se à esquerda para permanecer na R. Maj. José Gonçalves

..... 17 m

Vire à direita na R. Carolino Sucupira

..... 478 m

Vire à direita na R. Rodolfo Teófilo

..... 138 m

R. Rodolfo Teófilo faz uma curva à esquerda e se torna R. Nelson Alencar

..... 242 m

Vire à direita na Av. Duque de Caxias

..... 105 m

Vire à esquerda na 1ª rua transversal para Rua Ratisbona

..... 502 m

Continue em frente na Av. Teodorico Teles

..... 631 m

G Av. Teodorico Teles, 611 - Centro, Crato - CE, 63100-541, Brasil

C

ROTA#27 - 10 km, 28 minutos

Rotas de R. Etelvina Maria
Gomes, 192 - Lameiro, Crato - CE,
63112-270, Brasil até Av. José
Horácio Pequeno, 1216 - Zacarias
Gonçalves, Crato - CE, 63112-012,
Brasil

A

R. Etelvina Maria Gomes, 192 -
Lameiro, Crato - CE, 63112-270,
Brasil

B

R. Maria Amélia Gomes
Batista, 14 - Belmonte, Crato -
CE, 63135-899, Brasil

C

R. Dr. José Gil Borges, 11 -
Belmonte, Crato - CE, Brasil

D

Av. José Horácio Pequeno,
1694 - Belmonte, Crato - CE,
63112-012, Brasil

E

R. Heleno Tomaz De Souza,
2650 - Lameiro, Crato - CE,
63111-310, Brasil

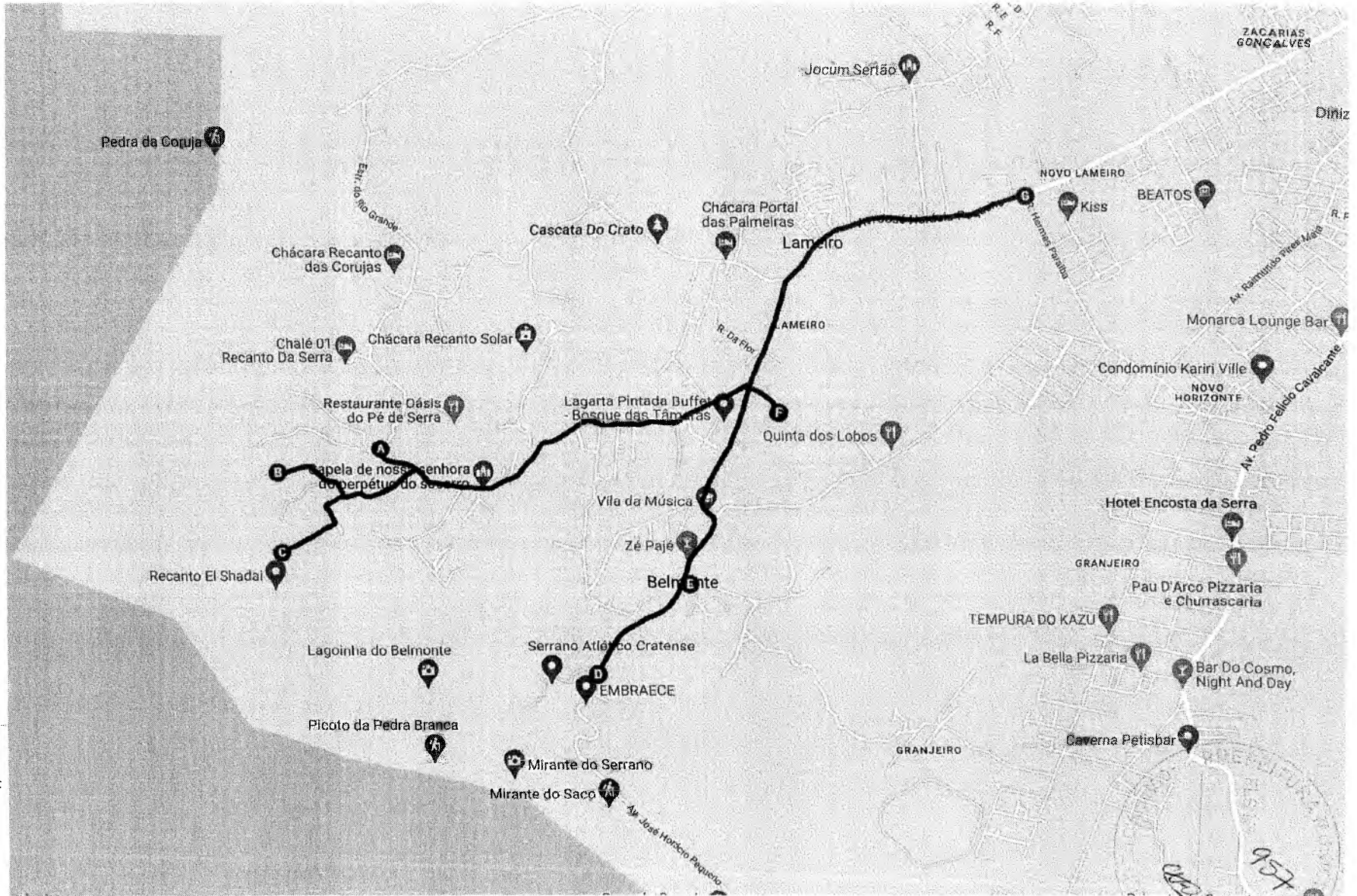
F

R. Carlina Pinheiro, 87 -
Lameiro, Crato - CE, 63112-120,
Brasil

G

Av. José Horácio Pequeno,
1216 - Zacarias Gonçalves,
Crato - CE, 63112-012, Brasil

SITIOS NASCENTE, LUANDA
(BEC), PARA: EEIF JOSE
PINHEIRO GONÇALVES, EEIF
ADERSON DA FRANCA,
LAMEIRO PARA: EEIF
ROTARY



2

Carro 10 km, 28 minutos



A R. Etelvina Maria Gomes, 192 - Lameiro, Crato - CE, 63112-270, Brasil

966 m, 4 minutos

Siga na direção sudoeste para a R. Etelvina Maria Gomes

37 m

Continue para R. Etelvina Maria Gomes

183 m

Vire à direita na R. Aderson Tavares Bezerra

374 m

Vire à direita para permanecer na R. Aderson Tavares Bezerra

118 m

Curva suave à direita na R. Maria Amélia Gomes Batista

254 m

B R. Maria Amélia Gomes Batista, 14 - Belmonte, Crato - CE, 63135-899, Brasil

834 m, 4 minutos

Siga na direção leste na R. Maria Amélia Gomes Batista em direção à R. Aderson Tavares Bezerra

254 m

Continue para R. Aderson Tavares Bezerra

118 m

Vire à direita na R. Dr. José Gil Borges

186 m

Vire à direita para permanecer na R. Dr. José Gil Borges

276 m

C R. Dr. José Gil Borges, 11 - Belmonte, Crato - CE, Brasil

4,19 km, 10 minutos

Siga na direção nordeste na R. Dr. José Gil Borges em direção à R. Aderson Tavares Bezerra

463 m

Continue para R. Aderson Tavares Bezerra

374 m

Vire à direita na R. Etelvina Maria Gomes

1,72 km

Curva acentuada à direita na Av. José Horácio Pequeno

1,63 km

D Av. José Horácio Pequeno, 1694 - Belmonte, Crato - CE, 63112-012, Brasil

632 m, 1 minuto

Siga na direção norte na Av. José Horácio Pequeno

599 m

Vire à direita

33 m

E R. Heleno Tomaz De Souza, 2650 - Lameiro, Crato - CE, 63111-310, Brasil

1,24 km, 3 minutos

Siga na direção oeste para a Av. José Horácio Pequeno

33 m

Vire à direita na Av. José Horácio Pequeno

1,02 km

Vire à direita na R. Carlina Pinheiro

186 m

F R. Carlina Pinheiro, 87 - Lameiro, Crato - CE, 63112-120, Brasil

1,93 km, 3 minutos

Siga na direção noroeste na R. Carlina Pinheiro em direção à Av. José Horácio Pequeno

186 m

12/05/2022 10:29

ROTA#27 - 10 km, 28 minutos

Vire à direita na Av. José Horácio Pequeno

1,74 km

Vire à direita na R. Hermes Paraíba

12 m

G Av. José Horácio Pequeno, 1216 - Zacarias Gonçalves, Crato - CE, 63112-012, Brasil

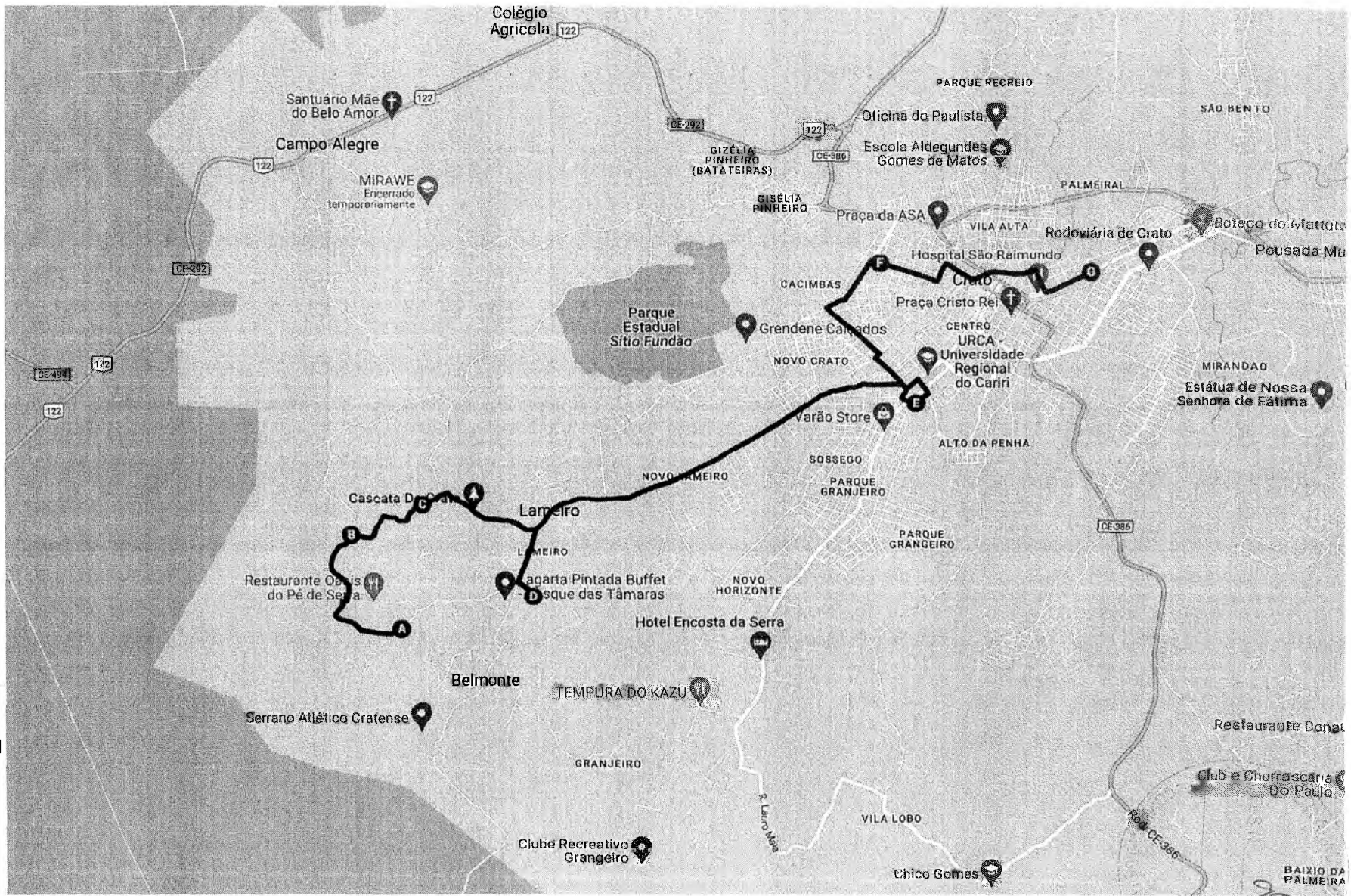


C

ROTA#28 - 14 km, 41 minutos

Rotas de R. Etelvina Maria Gomes, 116 - Lameiro, Crato - CE, 63112-270, Brasil até Av. Teodorico Teles, 611 - Centro, Crato - CE, 63100-541, Brasil

- A** R. Etelvina Maria Gomes, 116 - Lameiro, Crato - CE, 63112-270, Brasil
- B** Estr. do Rio Grande, 4470 - Campo Alegre. Crato - CE, Brasil
- C** Sítio Rosto, 422 - Lameiro, Crato - CE, 63112-012, Brasil
- D** R. Carlina Pinheiro, 203 - Lameiro, Crato - CE, 63112-120, Brasil
- E** R. Dr. Quixadá Felício, 114 - Pimenta, Crato - CE, 63105-030, Brasil
- F** R. Pergentino Silva, 56 - Seminário, Crato - CE, 63113-525, Brasil
- G** Av. Teodorico Teles, 611 - Centro, Crato - CE, 63100-541, Brasil



SÍTIO NASCENTE, BEBIDA NOVA, ROSTO PARA: EEIF ADERSON DA FRANCA, EEMTI ESTADUAL WILSON GONÇALVES, EEF ESTADO DA PARAIBA, EEM TEODORICO TELES, EEEP VIRGÍLIO TÁVORA, EEMTI POLIVALENTE GOV. ADAUTO BEZERRA, EEEP MARIA VIOLETA ARRAES DE A. GERVAISEAU

Handwritten mark

Handwritten notes: 960, 960, 960

Carro 14 km, 41 minutos



A R. Etelvina Maria Gomes, 116 - Lameiro, Crato - CE, 63112-270, Brasil

1,64 km, 6 minutos

Siga na direção sudoeste na R. Etelvina Maria Gomes em direção à Av. Vereda Tropical

656 m

Curva suave à direita

581 m

Curva suave a direita

401 m

B Estr. do Rio Grande, 4470 - Campo Alegre, Crato - CE, Brasil

876 m, 5 minutos

Siga na direção nordeste para a Estr. do Rio Grande

3 m

Vire à direita na Estr. do Rio Grande

127 m

Vire à esquerda

293 m

Vire à direita

453 m

C Sítio Rosto, 422 - Lameiro, Crato - CE, 63112-012, Brasil

1,94 km, 6 minutos

Siga na direção nordeste para a Av. José Ribeiro de Andrade

264 m

Vire à direita na Av. José Ribeiro de Andrade

942 m

Curva acentuada à direita na Av. José Horácio Pequeno

536 m

Vire à esquerda na R. Carlina Pinheiro

200 m

D R. Carlina Pinheiro, 87 - Lameiro, Crato - CE, 63112-120, Brasil

4,76 km, 9 minutos

Siga na direção noroeste na R. Carlina Pinheiro em direção à Av. José Horácio Pequeno

200 m

Vire à direita na Av. José Horácio Pequeno

3,58 km

Continue para R. Cícero Pinheiro

203 m

Curva suave à esquerda para permanecer na R. Cícero Pinheiro

112 m

Continue para R. Cícero Araripe

332 m

Vire à direita na R. Nossa Sra. de Fátima

63 m

Vire à direita na Rua Cel. Antônio Luiz

97 m

Vire à esquerda na R. Brg. Monteiro

69 m

Vire à esquerda na R. Carolino Sucupira

6 m

Vire à direita na R. Brg. Monteiro

60 m

C

Vire à esquerda na 1ª rua transversal para R. Dr. Quixadá Felício

42 m

E R. Dr. Quixadá Felício, 114 - Pimenta, Crato - CE, 63105-030, Brasil

2,28 km, 6 minutos

Siga na direção nordeste na R. Dr. Quixadá Felício em direção à R. Orlando Moura

138 m

Vire à esquerda na R. Maj. José Gonçalves

52 m

Mantenha-se à esquerda para permanecer na R. Maj. José Gonçalves

119 m

Vire à esquerda na Rua Cel. Antônio Luiz

138 m

Vire à direita na R. Nossa Sra. de Fátima

406 m

Vire à direita na R. Manoel Almino de Lima

52 m

Vire à esquerda na Av. João Alves Rocha

653 m

Vire à direita na R. Lavras da Mangabeira

186 m

Na rotatória, pegue a 3ª saída e mantenha-se na R. Lavras da Mangabeira

455 m

Vire à direita na R. Marcos Macedo

78 m

F R. Pergentino Silva, 56 - Seminário, Crato - CE, 63113-525, Brasil

2,31 km, 6 minutos

Siga na direção leste na R. Marcos Macedo em direção à R. Pergentino Silva

553 m

Vire à esquerda na R. Padre Lemos

184 m

Vire à direita na R. Cel. Luís Teixeira

271 m

Vire à esquerda na Av. José Alves de Figueiredo

615 m

Vire à direita na R. Zacarias Gonçalves

232 m

Vire à esquerda na Av. Teodorico Teles

455 m

G Av. Teodorico Teles, 611 - Centro, Crato - CE, 63100-541, Brasil




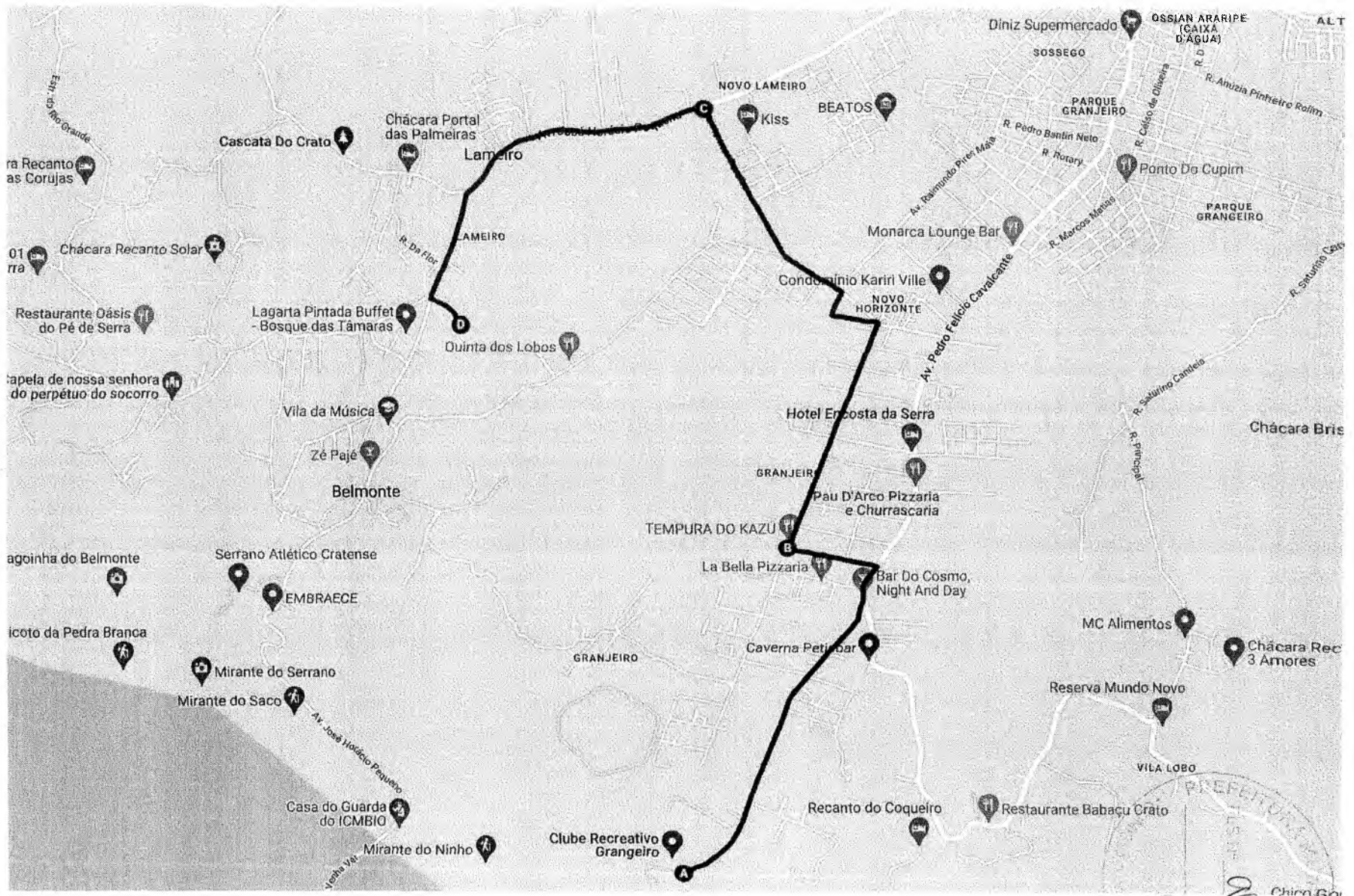
C

ROTA#29 - 7 km, 15 minutos

Rotas de Av. Pedro Felício Cavalcante, 8 - Granjeiro, Crato - CE, 63109-052, Brasil até R. Carlina Pinheiro, 87 - Lameiro, Crato - CE, 63112-120, Brasil

- A** Av. Pedro Felício Cavalcante, 8 - Granjeiro, Crato - CE, 63109-052, Brasil
- B** R. Gen. Raimundo Téles, 500 - Granjeiro, Crato - CE, 63109-070, Brasil
- C** Av. José Horácio Pequeno, 1216 - Zacarias Gonçalves, Crato - CE, 63112-012, Brasil
- D** R. Carlina Pinheiro, 87 - Lameiro, Crato - CE, 63112-120, Brasil

GRANGEIRO, VILA GREGÓRIO, VILA PEDROZA, CARRAPATO PARA: EEIEF ROTARY, EEIEF ADEPERSON DA FRANCA ALENCAR ALENCAR



A

Carro 7 km, 15 minutos

A Av. Pedro Felício Cavalcante, 8 - Granjeiro, Crato - CE, 63109-052, Brasil

2,18 km, 5 minutos

Siga na direção leste na Av. Pedro Felício Cavalcante em direção à Av. Pedro Gonçalves Norões Estrada de uso parcialmente restrito

1,76 km

Vire à esquerda na R. Gen. Raimundo Téles

421 m

B R. Gen. Raimundo Téles, 500 - Granjeiro, Crato - CE, 63109-070, Brasil

2,58 km, 6 minutos

Siga na direção leste para a Av. Pedro Gonçalves Norões

11 m

Vire à esquerda na Av. Pedro Gonçalves Norões

1,13 km

Vire à esquerda na R. Ângela Figueiredo

14 m

Vire à esquerda

325 m

Vire à esquerda na R. Hermes Paraiba

1,09 km

C Av. José Horácio Pequeno, 1216 - Zacarias Gonçalves, Crato - CE, 63112-012, Brasil

1,94 km, 3 minutos

Siga na direção noroeste na R. Hermes Paraiba em direção à Av. José Horácio Pequeno

17 m

Vire à esquerda na Av. José Horácio Pequeno

1,74 km

Vire à esquerda na R. Carlina Pinheiro O destino estará à esquerda

191 m

D R. Carlina Pinheiro, 87 - Lameiro, Crato - CE, 63112-120, Brasil

964
Ass

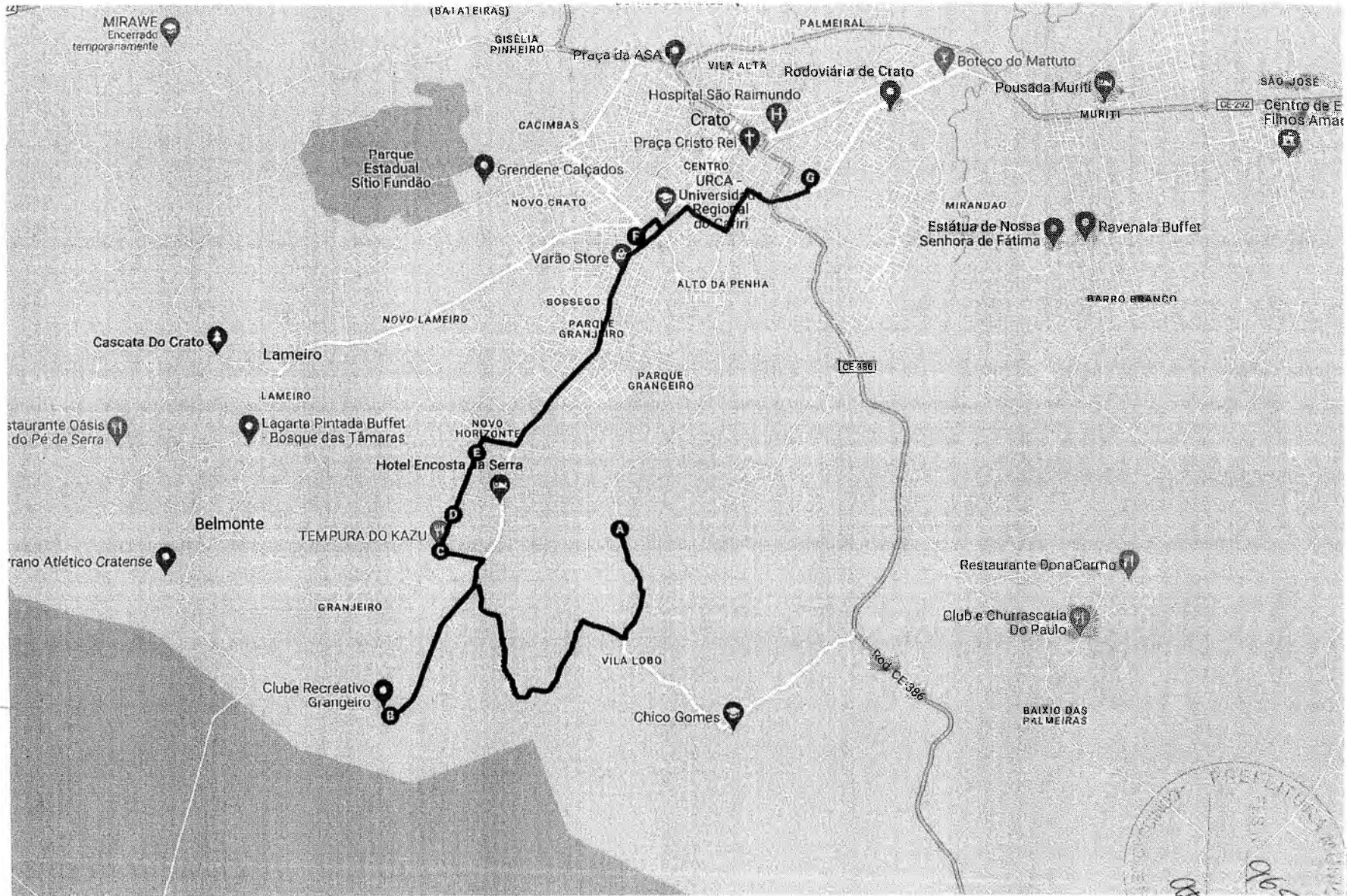
C

ROTA#30 - 14 km, 36 minutos

Rotas de R. Principal, 2207 - Vila Lobos, Crato - CE, 63100-970, Brasil até R. Monsenhor Esmeraldo, 210 - Centro, Crato - CE, 63101-220, Brasil

- A** R. Principal, 2207 - Vila Lobos, Crato - CE, 63100-970, Brasil
- B** Av. Pedro Felício Cavalcante, 8 - Granjeiro, Crato - CE, 63109-052, Brasil
- C** R. Gen. Raimundo Teles, 500 - Granjeiro, Crato - CE, 63109-070, Brasil
- D** Av. Pedro Gonçalves Norões, 493 - Novo Horizonte, Crato - CE, 63108-000, Brasil
- E** Av. Pedro Gonçalves Norões, 1079 - Novo Horizonte, Crato - CE, 63108-000, Brasil
- F** Praça Antônio Esmeraldo, 1428 - Pimenta, Crato - CE, 63105-390, Brasil
- G** R. Monsenhor Esmeraldo, 210 - Centro, Crato - CE, 63101-220, Brasil

SÍTIOS SÃO VICENTE, COQUEIRO, GRANGEIRO, VILA GREGÓRIO, VILA PEDROSA, NOVO HORIZONTE, CAIXA D'ÁGUA PARA: EEM TEODORICO TELES, EEMTI ESTADO DA BAHIA



9

PRELIMINAR
965
Att

Carro 14 km, 36 minutos

**A** R. Principal, 2207 - Vila Lobos, Crato - CE, 63100-970, Brasil

- 5,31 km, 13 minutos
- Siga na direção sul
- 387 m
- Continue para R. Principal
- 261 m
- Vire à direita
- 476 m
- Vire à direita
- 971 m
- Continue para R. Lauro Maia
- 1,23 km
- Continue para Av. Alcides Peixoto
- 467 m
- Vire à esquerda para permanecer na Av. Alcides Peixoto
- 47 m
- Curva suave à esquerda na Av. Pedro Felício Cavalcante Estrada de uso parcialmente restrito
- 1,47 km

B Av. Pedro Felício Cavalcante, 8 - Granjeiro, Crato - CE, 63109-052, Brasil

- 2,15 km, 5 minutos
- Siga na direção nordeste na Av. Pedro Felício Cavalcante em direção à Av. Pedro Gonçalves Norões Estrada de uso parcialmente restrito
- 1,75 km
- Vire à esquerda na R. Gen. Raimundo Téles
- 406 m

C R. Gen. Raimundo Téles, 500 - Granjeiro, Crato - CE, 63109-070, Brasil

- 364 m, 1 minuto
- Siga na direção noroeste na R. Gen. Raimundo Téles em direção à Av. Pedro Gonçalves Norões
- 4 m
- Vire à direita na 1ª rua transversal para Av. Pedro Gonçalves Norões
- 360 m

D Av. Pedro Gonçalves Norões, 493 - Novo Horizonte, Crato - CE, 63108-000, Brasil

- 622 m, 2 minutos
- Siga na direção norte na Av. Pedro Gonçalves Norões em direção à R. Profa. Tudinha Lemos
- 622 m

E Av. Pedro Gonçalves Norões, 1079 - Novo Horizonte, Crato - CE, 63108-000, Brasil

- 3,29 km, 6 minutos
- Siga na direção norte na Av. Pedro Gonçalves Norões em direção à R. Cândido Figueiredo
- 151 m
- Vire à direita na R. Ângelo Figueiredo
- 316 m
- Vire à esquerda na Av. Pedro Felício Cavalcante
- 1,70 km
- Continue para Av. São Sebastião
- 395 m
- Av. São Sebastião faz uma curva à direita e se torna R. Carolino Supupira
- 394 m
- Vire à esquerda na R. Maj. José Gonçalves
- 101 m
- Vire à esquerda na Rua Cel. Antônio Luiz
- 148 m



Vire à direita para permanecer na Rua Cel. Antônio Luíz

86 m

F Praça Antônio Esmeraldo, 1428 - Pimenta, Crato - CE, 63105-390, Brasil

2,25 km, 6 minutos

Siga na direção sudoeste na Rua Cel. Antônio Luíz em direção à R. Dr. Irineu Pinheiro

34 m

Curva acentuada à esquerda depois de Bar e Merceria da Gracinha (à direita)

50 m

Continue para R. Brg. Monteiro

69 m

Vire à esquerda na R. Carolino Sucupira

506 m

Vire à direita na R. Rui Barbosa

404 m

Na rotatória, pegue a 2ª saída para a R. José Marrocos

453 m

Vire à direita depois de gContemporânea (à direita) (placas para Arajara)

239 m

Continue para Av. Perimetral Dom Francisco

341 m

Vire à esquerda na R. José Pinheiro Esmeraldo

126 m

Vire à esquerda na 1ª rua transversal para R. Monsenhor Esmeraldo

32 m

F R. Monsenhor Esmeraldo, 210 - Centro, Crato - CE, 63101-220, Brasil

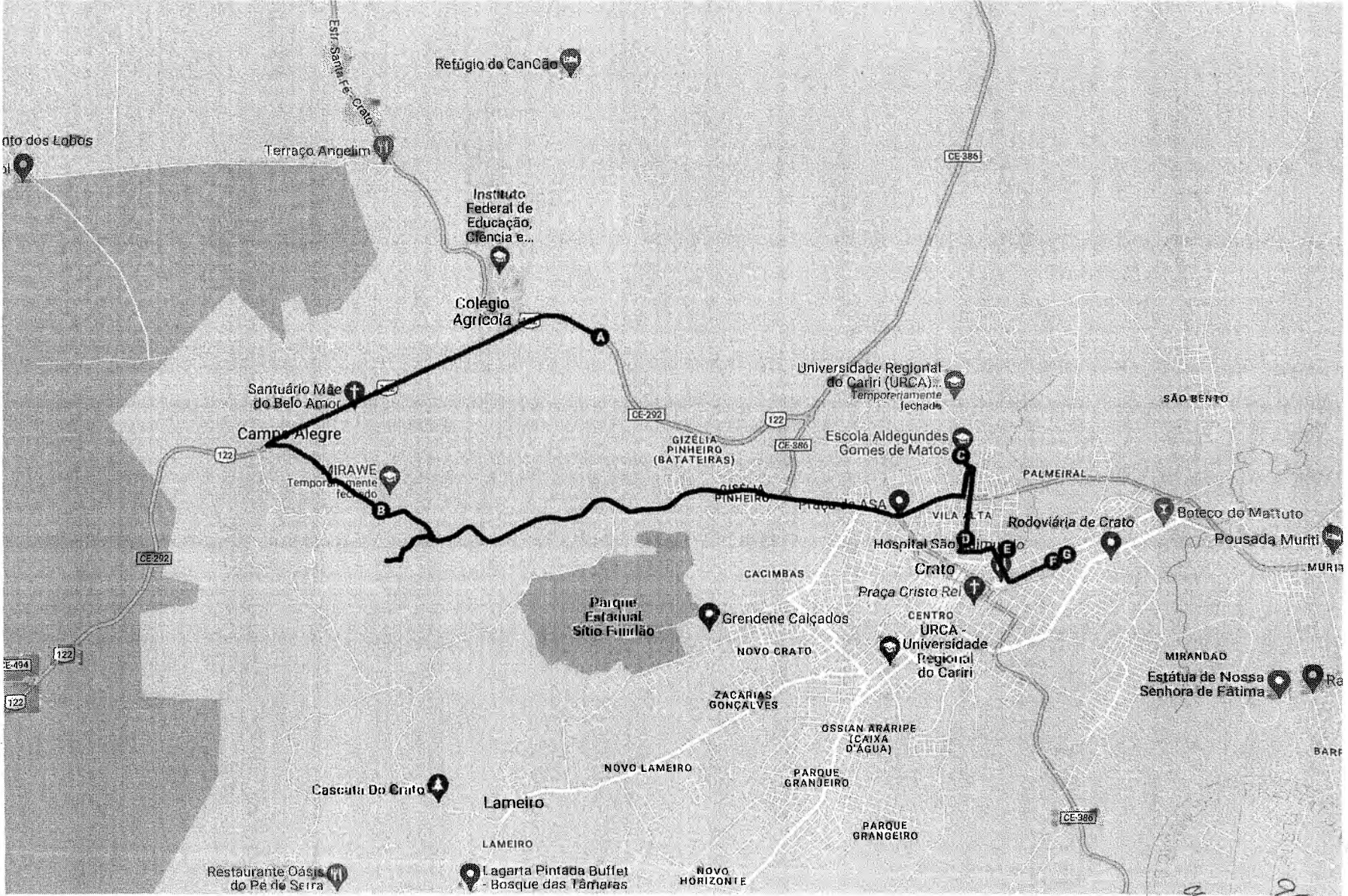


C

ROTA#31 - 15 km, 39 minutos

Rotas de Rod. Ce Duzentos Noventa Dois, 3616 - Guaribas, Crato - CE, 63100-972, Brasil até Av. Teodorico Teles, 745 - São Miguel, Crato - CE, 63100-541, Brasil

- A** Rod. Ce Duzentos Noventa Dois, 3616 - Guaribas, Crato - CE, 63100-972, Brasil
- B** Av. Joaquim Elias Da Franca, 73 - Guaribas, Crato - CE, 63100-970, Brasil
- C** R. João Pereira Luna, 845 - Parque Recreio, Crato - CE, 63119, Brasil
- D** R. Getúlio Vargas, 215a - Vila Alta, Crato - CE, 63119-170, Brasil
- E** R. Antônio Xenofonte, 178 - Vila Alta, Crato - CE, 63119-160, Brasil
- F** Av. Teodorico Teles, 611 - Centro, Crato - CE, 63100-541, Brasil
- G** Av. Teodorico Teles, 745 - São Miguel, Crato - CE, 63100-541, Brasil



SÍTIOS ALMÉCEGAS, GUARIBAS, PELADO (CAMPO ALEGRE), PARA: EEIEF ALDEGUNDES GOMES DE MATOS, EEM JOSÉ ALVES DE FIGUEIREDO, EEIEFTI 18 DE MAIO, EEEP MARIA VIOLETA ARRAES DE A. GERVAISEAU, COL. MUNICIPAL PEDRO FELÍCIO

9

Handwritten notes and signatures in the bottom right corner of the map area.

Carro 15 km, 39 minutos



A Rod. Ce Duzentos Noventa Dois, 3616 - Guaribas, Crato - CE, 63100-972, Brasil

4,65 km, 8 minutos

Siga na direção noroeste na BR-122 em direção à Estr. Santa Fé - Crato

3,38 km

Vire à esquerda na Av. Joaquim Elias Da Franca

984 m

Continue para R. Antônio Araújo Quezado O destino estará à esquerda

286 m

B Av. Joaquim Elias Da Franca, 73 - Guaribas, Crato - CE, 63100-970, Brasil

7,41 km, 21 minutos

Siga na direção sudeste na R. Antônio Araújo Quezado

356 m

Continue para Estr. da Bebida Nova

286 m

Curva acentuada à direita para permanecer na Estr. da Bebida Nova

266 m

Curva suave à direita na R. Dr. Elysio Figueiredo

94 m

Vire à esquerda

106 m

Vire à direita

129 m

Faça um retorno

129 m

Vire à esquerda em direção à R. Dr. Elysio Figueiredo

106 m

Vire à direita na R. Dr. Elysio Figueiredo

94 m

Curva suave à esquerda na Estr. da Bebida Nova

266 m

Curva suave à direita para permanecer na Estr. da Bebida Nova

1,88 km

Continue para Estr. São Gonçalo

882 m

Continue para R. Dr. Elisio Figueiredo

440 m

Vire à direita na Av. Joaquim Pinheiro Bezerra de Menezes

1,27 km

Continue em frente na Av. Tomás Osteme de Alençar

684 m

Vire à esquerda na R. Antônia do Norte

293 m

Vire à esquerda na R. João Pereira Luna

29 m

Vire à direita na R. Cel. José Maia

7 m

Vire à esquerda na R. João Pereira Luna

90 m

C R. João Pereira Luna, 845 - Parque Recreio, Crato - CE, 63119, Brasil

834 m, 3 minutos

Siga na direção sudeste na R. João Pereira Luna em direção à R. Cel. José Maia



..... 90 m
 Vire à direita na R. Cel. José Maia
 7 m
 Vire à esquerda na R. João Pereira Luna
 77 m
 Vire à direita na R. Getúlio Vargas
 660 m

D R. Getúlio Vargas, 215a - Vila Alta, Crato - CE, 63119-170, Brasil

..... 676 m, 2 minutos
 Siga na direção sul na R. Getúlio Vargas em direção à R. Vicente Leite
 139 m
 Vire à esquerda na R. Hermenegildo Firmeza
 307 m
 Vire à direita na R. Zacarias Gonçalves
 99 m
 Vire à esquerda na 1ª rua transversal para Av. José Alves de Figueiredo
 94 m
 Vire à direita
 37 m

E R. Antônio Xenofonte, 178 - Vila Alta, Crato - CE, 63119-160, Brasil

..... 842 m, 2 minutos
 Siga na direção sudoeste para a Av. José Alves de Figueiredo
 37 m
 Vire à esquerda na Av. José Alves de Figueiredo
 94 m
 Vire à esquerda na 1ª rua transversal para R. Zacarias Gonçalves
 256 m
 Vire à esquerda na Av. Teodorico Teles
 455 m

F Av. Teodorico Teles, 611 - Centro, Crato - CE, 63100-541, Brasil

..... 146 m,
 Siga na direção nordeste na Av. Teodorico Teles em direção à R. Rad. Donizete Sobreira O destino estará à esquerda
 146 m

G Av. Teodorico Teles, 745 - São Miguel, Crato - CE, 63100-541, Brasil

C

ROTA#32 - 14 km, 37 minutos

Rotas de Rod. Ce Duzentos
Noventa Dois, 3616 - Guaribas,
Crato - CE, 63100-972, Brasil até
R. Dr. Quixadá Felício, 114 -
Pimenta, Crato - CE, 63105-030,
Brasil

A

Rod. Ce Duzentos Noventa
Dois, 3616 - Guaribas, Crato -
CE, 63100-972, Brasil

B

Av. Joaquim Elías Da Franca,
73 - Guaribas, Crato - CE,
63100-970, Brasil

C

R. Marcos Macedo, 566 -
Seminário, Crato - CE, 63116-
045, Brasil

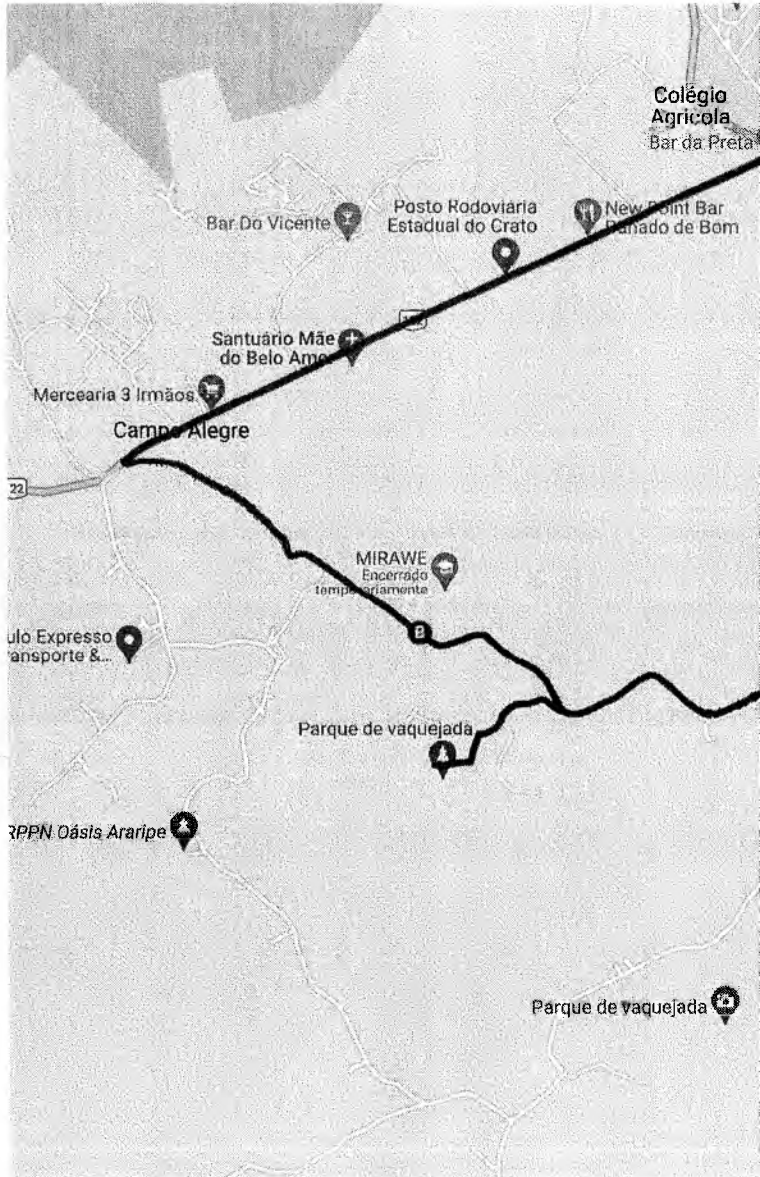
D

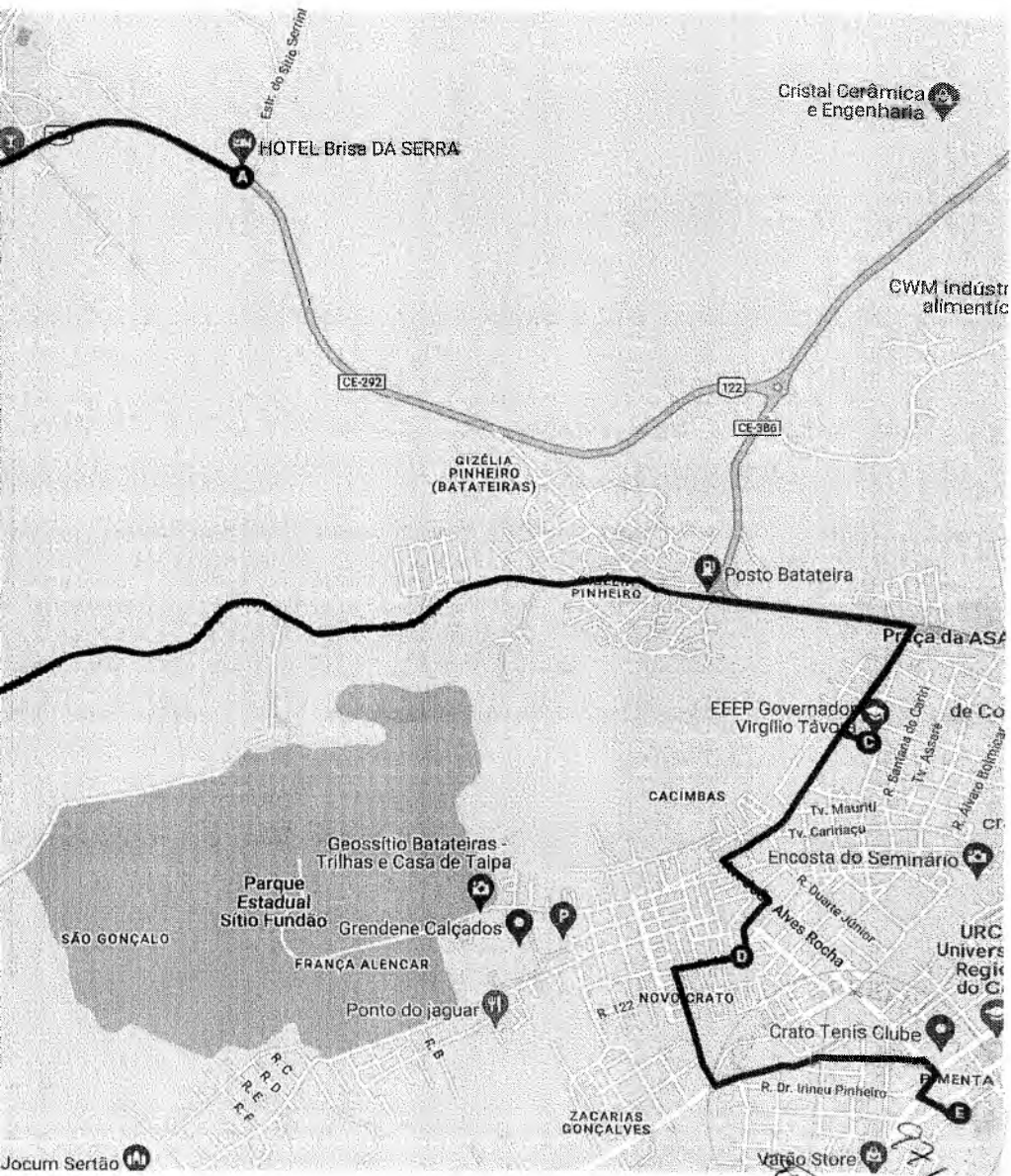
R. Walmair Gonçalves de
Oliveira, 275 - Novo Crato,
Crato - CE, 63113-765, Brasil

E

R. Dr. Quixadá Felício, 114 -
Pimenta, Crato - CE, 63105-030,
Brasil

SÍTIOS ALMÉCEGAS,
GUARIBAS, PELADO (CAMPO
ALEGRE), PARA: EEIEF
ALDEGUNDES GOMES DE
MATOS, EEM JOSÉ ALVES DE
FIGUEIREDO, EEIEFTI 18 DE
MAIO, EEEP MARIA VIOLETA
ARRAES DE A. GERVAISEAU,
COL. MUNICIPAL PEDRO
FELÍCIO





Estr. do Sítio Serimpi

HOTEL Brisa DA SERRA

Cristal Cerâmica e Engenharia

CWM indústria alimentícia

CE-292

122

CE-586

GIZÉLIA PINHEIRO (BATATEIRAS)

POSTO PINHEIRO

Posto Batateira

Prça da ASA

EEEP Governador Virgílio Távora

de Co

CACIMBAS

Geossítio Batateiras - Trilhas e Casa de Talpa

Parque Estadual Sítio Fundão

SÃO GONÇALO

Grendene Calçados

FRANÇA ALENCAR

Ponto do Jaguar

Encosta do Seminário

URC Univers Regis do C

R. 122 NOVO CRATO

Crato Tennis Clube

R. Dr. Irineu Pinheiro

ZACARIAS GONÇALVES

Vazio Store

Jocum Sertão

Handwritten signature and number '127'.

Carro 14 km, 37 minutos

A Rod. Ce Duzentos Noventa Dois, 3616 - Guaribas, Crato - CE, 63100-972, Brasil

4,65 km, 8 minutos

Siga na direção noroeste na BR-122 em direção à Estr. Santa Fé - Crato

3,38 km

Vire à esquerda na Av. Joaquim Elias Da Franca

984 m

Continue para R. Antônio Araújo Quezado

286 m

B Av. Joaquim Elias Da Franca, 73 - Guaribas, Crato - CE, 63100-970, Brasil

6,55 km, 19 minutos

Siga na direção sudeste na R. Antônio Araújo Quezado

356 m

Continue para Estr. da Bebida Nova

286 m

Curva acentuada à direita para permanecer na Estr. da Bebida Nova

266 m

Curva suave à direita na R. Dr. Elyσιο Figueiredo

94 m

Vire à esquerda

106 m

Vire à direita

129 m

Faça um retorno

129 m

Vire à esquerda em direção à R. Dr. Elyσιο Figueiredo

106 m

Vire à direita na R. Dr. Elyσιο Figueiredo

94 m

Curva suave à esquerda na Estr. da Bebida Nova

266 m

Curva suave à direita para permanecer na Estr. da Bebida Nova

1,88 km

Continue para Estr. São Gonçalo

882 m

Continue para R. Dr. Elyσιο Figueiredo

440 m

Vire à direita na Av. Joaquim Pinheiro Bezerra de Menezes

965 m

Vire à direita na R. Lavras da Mangabeira

458 m

Vire à esquerda na R. Marcos Macedo

95 m

C R. Marcos Macedo, 566 - Seminário, Crato - CE, 63116-045, Brasil

1,20 km, 4 minutos

Siga na direção oeste na R. Marcos Macedo em direção à R. Pergentino Silva

95 m

Vire à esquerda na R. Lavras da Mangabeira

424 m

Na rotatória, pegue a 1ª saída e mantenha-se na R. Lavras da Mangabeira

205 m

Vire à esquerda na Av. João Alves Rocha



A handwritten signature or mark, possibly a stylized 'C' or similar character, located in the bottom right corner of the page.



..... 223 m

Vire à direita na R. Getúlio Joaquim Pereira

..... 234 m

Vire à direita na R. 121

..... 21 m

D R. Walmair Gonçalves de Oliveira, 275 - Novo Crato, Crato - CE, 63113-765, Brasil

..... 1.76 km, 5 minutos

Siga na direção oeste na R. 121 em direção à R. Walmair Gonçalves de Oliveira

..... 247 m

Vire à esquerda na R. Gen. Joaquim Pinheiro Monteiro

..... 446 m

Vire à esquerda na Av. José Horácio Pequeno

..... 88 m

Continue para R. Cícero Pinheiro

..... 203 m

Curva suave à esquerda para permanecer na R. Cícero Pinheiro

..... 112 m

Continue para R. Cícero Araripe

..... 332 m

Vire à direita na R. Nossa Sra. de Fátima

..... 63 m

Vire à direita na Rua Cel. Antônio Luiz

..... 97 m

Vire à esquerda na R. Brg. Monteiro

..... 69 m

Vire à esquerda na R. Carolino Sucupira

..... 6 m

Vire à direita na R. Brg. Monteiro

..... 60 m

Vire à esquerda na 1ª rua transversal para R. Dr. Quixadá Felício

..... 36 m

E R. Dr. Quixadá Felício, 114 - Pimenta, Crato - CE, 63105-030, Brasil



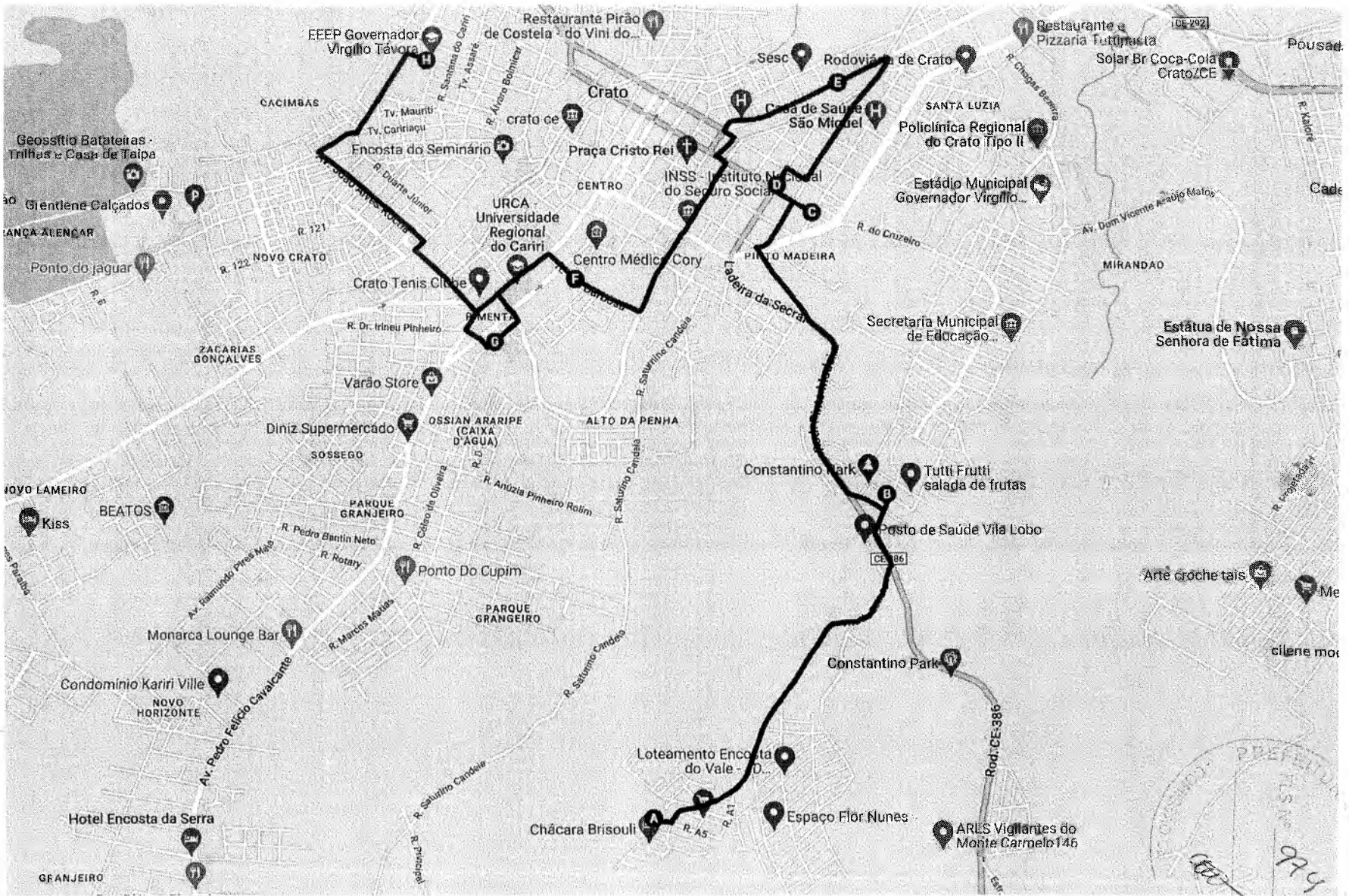
ROTA#33 - 11 km, 31 minutos

Rotas de PHQQ+9M - Vila Lobo, Crato - CE, Brasil até R. Pergentino Silva, 56 - Seminário, Crato - CE, 63113-525, Brasil

- A** PHQQ+9M - Vila Lobo, Crato - CE, Brasil
- B** R. Edite Araújo Téles, 177 - Vila Lobos, Crato - CE, 63102-070, Brasil
- C** R. Monsenhor Esmeraldo, 120 - Pinto Madeira, Crato - CE, 63101-220, Brasil
- D** R. São Francisco, S/N - Pinto Madeira, Crato - CE. 63101-065, Brasil
- E** Av. Teodorico Teles, 551 - Cruz, Crato - CE, 63100-541, Brasil
- F** R. Rui Barbosa, 331 - Centro, Crato - CE, 63105-085, Brasil
- G** R. Dr. Quixadá Felício, 114 - Pimenta, Crato - CE, 63105-030, Brasil
- H** R. Pergentino Silva, 56 - Seminário, Crato - CE, 63113-525, Brasil

VALE DO AMANHECER PARA: EEIEF ANTONIO ANTUÉRPIO GONZAGA DE MELO, EEMTI ESTADO DA BAHIA, EEI DOM QUINTINO, EEI MARIA VIOLETA ARRAES DE A. GERVAISEAU, COL.

MUNICIPAL PEDRO FELICIO, EEIEF SÃO FRANCISCO, EEM TEODORICO TELES, EEMTI COL. ESTADUAL WILSON GONÇALVES, EEI ESTADO DA PARAÍBA, EEI VIRGÍLIO TÁVORA



Handwritten mark resembling the number '9'.

Carro 11 km, 31 minutos

A PHQQ+9M - Vila Lobo, Crato - CE, Brasil

2,14 km, 5 minutos

Siga na direção leste

48 m

Curva suave à esquerda em direção à Av. do Solar

37 m

Vire à esquerda na 1ª rua transversal para Av. do Solar

74 m

Continue para Av. da Estrela

1,60 km

Vire à esquerda na CE-386

176 m

Vire à direita na R. Antô. Antuérpio Gonzaga Melo

110 m

Continue para R. Cmte. Menezes

71 m

Vire à esquerda na R. Edite Araújo Téles

20 m

B R. Edite Araújo Téles, 881 - Vila Lobo, Crato - CE, 63102-070, Brasil

1,99 km, 5 minutos

Siga na direção sudeste na R. Edite Araújo Téles em direção à R. Cmte. Menezes

20 m

Vire à direita na 1ª rua transversal para R. Cmte. Menezes

71 m

Vire à direita na 1ª rua transversal para R. Antônio Esmeraldo Leite

179 m

Vire à direita na Rod. Pinto Madeira

925 m

Curva suave à direita na R. Cel. Ludugero

414 m

Vire à direita na R. Dom Melo

283 m

Vire à direita na 2ª rua transversal para R. Monsenhor Esmeraldo

98 m

C R. Monsenhor Esmeraldo, 120 - Pinto Madeira, Crato - CE, 63101-220, Brasil

231 m, 1 minuto

Siga na direção noroeste na R. Monsenhor Esmeraldo em direção à R. Dom Melo

203 m

Vire à direita na 2ª rua transversal para R. São Francisco

28 m

D R. São Francisco, 357 - Santa Luzia, Crato - CE, 63101-065, Brasil

1,12 km, 3 minutos

Siga na direção nordeste na R. São Francisco em direção à R. Vicente Tavares Bezerra

90 m

Vire à direita na 1ª rua transversal para R. Vicente Tavares Bezerra

104 m

Vire à esquerda na R. Dom Melo

682 m

Vire à esquerda na Av. Teodorico Teles

248 m





E Av. Teodorico Teles, 551 - Cruz, Crato - CE, 63100-541, Brasil

1,95 km, 6 minutos

Siga na direção sudoeste na Av. Teodorico Teles em direção à Tv. Brejo Santo

575 m

Vire à esquerda na R. Alm. Alexandrino

57 m

Vire à direita na Av. Horácio Jacomé

120 m

Vire à esquerda na R. Monsenhor Esmeraldo

56 m

Vire à direita na R. José Marrocos

808 m

Na rotatória, pegue a 1ª saída para a R. Rui Barbosa

332 m

F R. Rui Barbosa, 331 - Centro, Crato - CE, 63105-085, Brasil

877 m, 3 minutos

Siga na direção noroeste na R. Rui Barbosa em direção à R. Carolino Sucupira

167 m

R. Rui Barbosa faz uma curva à esquerda e se torna Rua Cel. Antônio Luiz

530 m

Vire à esquerda na R. Brg. Monteiro

69 m

Vire à esquerda na R. Carolino Sucupira

6 m

Vire à direita na R. Brg. Monteiro

60 m

Vire à esquerda na 1ª rua transversal para R. Dr. Quixadá Felício

45 m

G R. Dr. Quixadá Felício, 64 - Pimenta, Crato - CE, 63105-030, Brasil

2,29 km, 6 minutos

Siga na direção nordeste na R. Dr. Quixadá Felício em direção à R. Orlando Moura

135 m

Vire à esquerda na R. Maj. José Gonçalves

52 m

Mantenha-se à esquerda para permanecer na R. Maj. José Gonçalves

119 m

Vire à esquerda na Rua Cel. Antônio Luiz

138 m

Vire à direita na R. Nossa Sra. de Fátima

406 m

Vire à direita na R. Manoel Almíno de Lima

52 m

Vire à esquerda na Av. João Alves Rocha

653 m

Vire à direita na R. Lavras da Mangabeira

186 m

Na rotatória, pegue a 3ª saída e mantenha-se na R. Lavras da Mangabeira

455 m

Vire à direita na R. Marcos Macedo

91 m

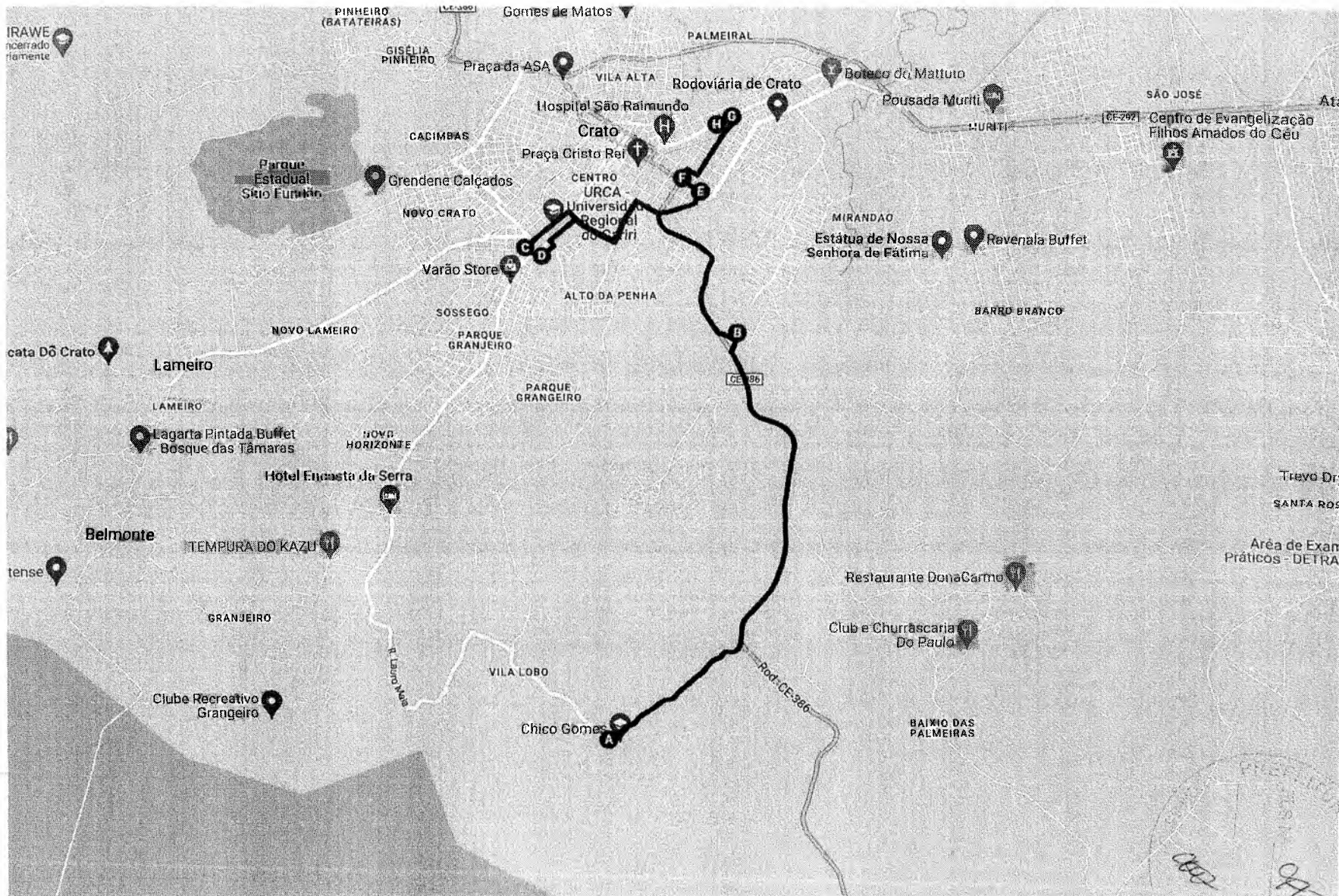
H R. Pergentino Silva, 56 - Seminário, Crato - CE, 63113-525, Brasil

Handwritten mark

ROTA#34 - 12 km, 30 minutos

Rotas de Estrada sem nome - Vila Lobo, Crato - CE, Brasil até Av Teodorico Teles, 589 - São Miguel, Crato - CE, 63100-541, Brasil

- A** Estrada sem nome - Vila Lobo, Crato - CE, Brasil
- B** R. Edite Araújo Téles, 177 - Vila Lobos, Crato - CE, 63102-070, Brasil
- C** Praça Antônio Esmeraldo, 1734 - Pimenta, Crato - CE, 63105-390, Brasil
- D** R. Dr. Quixadá Felício, 110 - Pimenta, Crato - CE, 63105-030, Brasil
- E** R. Monsenhor Esmeraldo, 120 - Pinto Madeira, Crato - CE, 63101-220, Brasil
- F** R. São Francisco, 371 - Santa Luzia, Crato - CE, 63101-066, Brasil
- G** Av. Teodorico Teles, 745 - São Miguel, Crato - CE, 63100-541, Brasil
- H** Av. Teodorico Teles, 589 - São Miguel, Crato - CE, 63100-541, Brasil



SITIO CHICO GOMES,
CURRAIS, VILA LOBO PARA:
EEIEF ANTONIO ANTUÉRPIO
GONZAGA DE MELO, EEMTI
ESTADO DA BAHIA, EEF DOM
QUINTINO, EEEP MARIA
VIOLETA ARRAES DE A. GERVAISEAU, COL. MUNICIPAL PEDRO FELICIO, EEM TEODORICO TELES, EEMTI COL. ESTADUAL WILSON GONÇALVES, EEF ESTADO DA PARAÍBA, EEEP VIRGÍLIO TÁVORA

9

Carro 12 km, 30 minutos

**A** Estrada sem nome - Vila Lobo, Crato - CE, Brasil

4,86 km, 10 minutos

Siga na direção leste para a CE-366

1,56 km

Vire à esquerda na CE-366

3,10 km

Vire à direita na R. Antô. Antuérpio Gonzaga Melo

110 m

Continue para R. Cmte. Menezes

71 m

Vire à esquerda na R. Edite Araújo Téles

21 m

B R. Edite Araújo Téles, 177 - Vila Lobos, Crato - CE, 63102-070, Brasil

3,39 km, 9 minutos

Siga na direção sudeste na R. Edite Araújo Téles em direção à R. Cmte. Menezes

21 m

Vire à direita na 1ª rua transversal para R. Cmte. Menezes

71 m

Vire à direita na 1ª rua transversal para R. Antônio Esmeraldo Leite

179 m

Vire à direita na Rod. Pinto Madeira

925 m

Continue para Ladeira da Secraí

501 m

Vire à esquerda na Av. Duque de Caxias

239 m

Vire à esquerda depois de gContemporânea (à esquerda)

426 m

Na rotatória, pegue a 1ª saída para a R. Rui Barbosa

499 m

R. Rui Barbosa faz uma curva à esquerda e se torna Rua Cel. Antônio Luíz

444 m

Vire à direita para permanecer na Rua Cel. Antônio Luíz

81 m

C Praça Antônio Esmeraldo, 1734 - Pimenta, Crato - CE, 63105-390, Brasil

215 m, 1 minuto

Siga na direção sul na Praça Antônio Esmeraldo em direção à R. Dr. Irineu Pinheiro

27 m

Vire à esquerda na 1ª rua transversal para R. Brg. Monteiro

80 m

Vire à esquerda na R. Carolino Sucupira

6 m

Vire à direita na R. Brg. Monteiro

60 m

Vire à esquerda na 1ª rua transversal para R. Dr. Quixadá Felício

42 m

D R. Dr. Quixadá Felício, 114 - Pimenta, Crato - CE, 63105-030, Brasil

2,08 km, 5 minutos

Siga na direção nordeste na R. Dr. Quixadá Felício em direção à R. Orlando Moura

138 m



Vire à esquerda na R. Maj. José Gonçalves

52 m

Mantenha-se à esquerda para permanecer na R. Maj. José Gonçalves

17 m

Vire à direita na R. Carolino Sucupira

304 m

Vire à direita na R. Rui Barbosa

404 m

Na rotatória, pegue a 2ª saída para a R. José Marrocos

453 m

Vire à direita depois de gContemporânea (à direita) (placas para Arajara)

239 m

Continue para Av. Perimetral Dom Francisco

341 m

Vire à esquerda na R. José Pinheiro Esmeraldo

126 m

Vire à esquerda na 1ª rua transversal para R. Monsenhor Esmeraldo

8 m

E R. Monsenhor Esmeraldo, 120 - Pinto Madeira, Crato - CE, 63101-220, Brasil

224 m, 1 minuto

Siga na direção noroeste na R. Monsenhor Esmeraldo em direção à R. Dom Melo

203 m

Vire à direita na 2ª rua transversal para R. São Francisco

21 m

F R. São Francisco, 371 - Santa Luzia, Crato - CE, 63101-065, Brasil

869 m, 2 minutos

Siga na direção nordeste na R. São Francisco em direção à R. Vicente Tavares Bezerra

97 m

Vire à direita na 1ª rua transversal para R. Vicente Tavares Bezerra

104 m

Vire à esquerda na R. Dom Melo

628 m

Vire à esquerda na Travessa Jardim

40 m

G Av. Teodorico Teles, 745 - São Miguel, Crato - CE, 63100-541, Brasil

151 m

Siga na direção sudoeste na Av. Teodorico Teles em direção à R. Rad. Donizete SobreiraO destino estará à esquerda

151 m

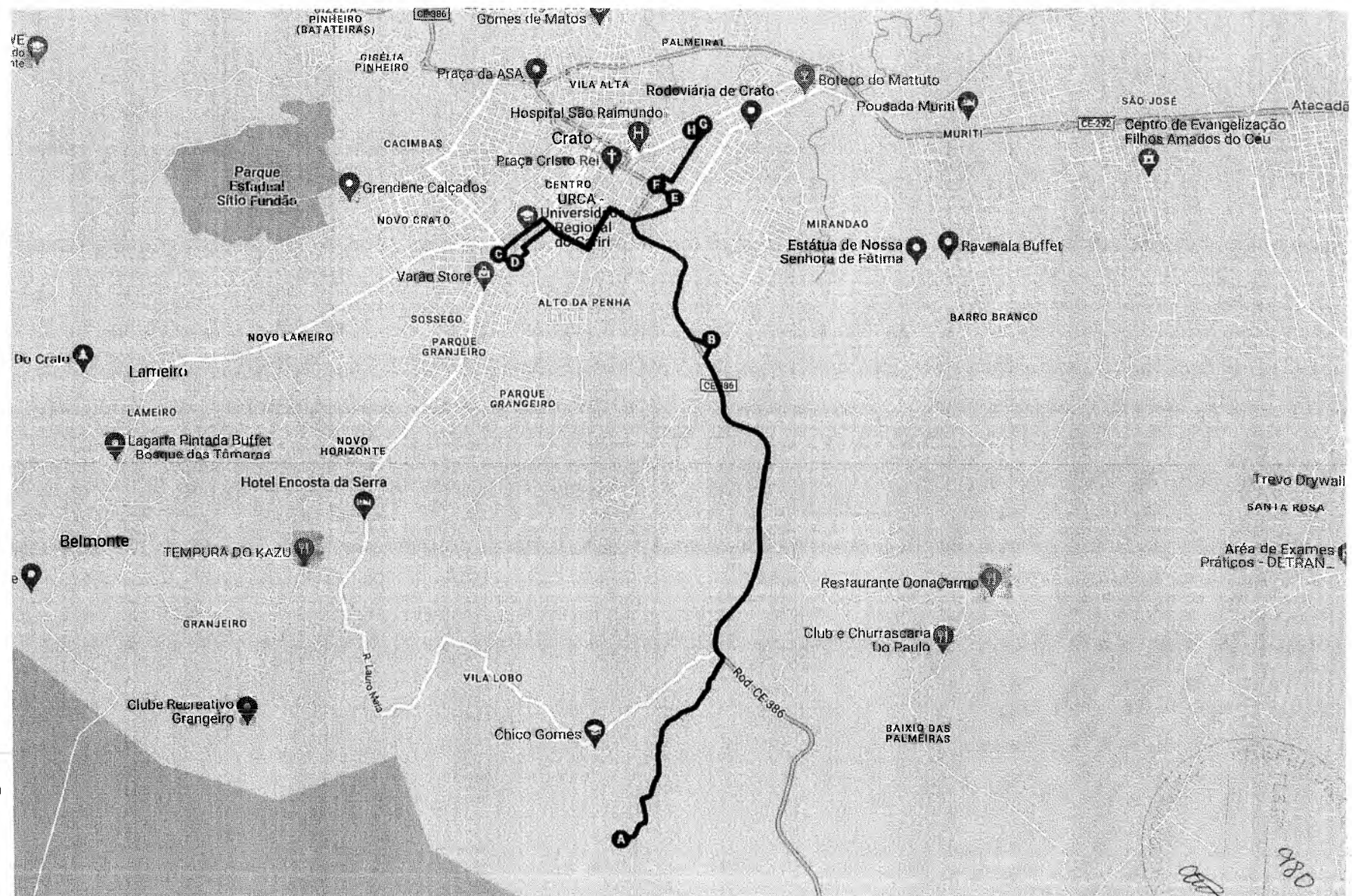
H Av. Teodorico Teles, 589 - São Miguel, Crato - CE, 63100-541, Brasil

Q

ROTA#35 - 13 km, 33 minutos

Rotas de Estrada sem nome - Baixo das Palmeiras, Crato - CE, Brasil até Av. Teodorico Teles, 580 - Cruz, Crato - CE, 63122-430, Brasil

- A** Estrada sem nome - Baixo das Palmeiras, Crato - CE, Brasil
- B** R. Edite Araújo Téles, 177 - Vila Lobos, Crato - CE, 63102-070, Brasil
- C** Praça Antônio Esmeraldo, 1734 - Pimenta, Crato - CE, 63105-390, Brasil
- D** R. Dr. Quixadá Felício, 110 - Pimenta, Crato - CE, 63105-030, Brasil
- E** R. Monsenhor Esmeraldo, 120 - Pinto Madeira, Crato - CE, 63101-220, Brasil
- F** R. São Francisco, 371 - Santa Luzia, Crato - CE, 63101-065, Brasil
- G** Av. Teodorico Teles, 107 - Cruz, Crato - CE, 63100-161, Brasil
- H** Av. Teodorico Teles, 580 - Cruz, Crato - CE, 63122-430, Brasil



CURRAIS (CARRETÃO), VILA LOBO PARA: EEIEF ANTONIO ANTUÉRPIO GONZAGA DE MELO, EEMTI COL. ESTADUAL WILSON

GONÇALVES, EEMTI ESTADO DA BAHIA, EEF DOM QUINTINO, COL. MUNICIPAL PEDRO FELICIO, EEEP MARIA VIOLETA ARRAES DE A. GERVAISEAU, EEEP VIRGÍLIO TÁVORA

9

980
out
2015

Carro 13 km, 33 minutos

**A** Estrada sem nome - Baixio das Palmeiras, Crato - CE, Brasil

5,59 km, 13 minutos

Siga na direção leste

2,17 km

Vire à esquerda na CE-386

3,21 km

Vire à direita na R. Antó. Antuérpio Gonzaga Melo

110 m

Continue para R. Cmte. Menezes

71 m

Vire à esquerda na R. Edite Araújo Téles

21 m

B R. Edite Araújo Téles, 177 - Vila Lobos, Crato - CE, 63102-070, Brasil

3,39 km, 9 minutos

Siga na direção sudeste na R. Edite Araújo Téles em direção à R. Cmte. Menezes

21 m

Vire à direita na 1ª rua transversal para R. Cmte. Menezes

71 m

Vire à direita na 1ª rua transversal para R. Antônio Esmeraldo Leite

179 m

Vire à direita na Rod. Pinto Madeira

925 m

Continue para Ladeira da Secral

501 m

Vire à esquerda na Av. Duque de Caxias

239 m

Vire à esquerda depois de gContemporânea (à esquerda)

426 m

Na rotatória, pegue a 1ª saída para a R. Rui Barbosa

499 m

R. Rui Barbosa faz uma curva à esquerda e se torna Rua Cel. Antônio Luiz

444 m

Vire à direita para permanecer na Rua Cel. Antônio Luiz

81 m

C Praça Antônio Esmeraldo, 1734 - Pimenta, Crato - CE, 63105-390, Brasil

215 m, 1 minuto

Siga na direção sul na Praça Antônio Esmeraldo em direção à R. Dr. Irineu Pinheiro

27 m

Vire à esquerda na 1ª rua transversal para R. Brg. Monteiro

80 m

Vire à esquerda na R. Carolino Sucupira

6 m

Vire à direita na R. Brg. Monteiro

60 m

Vire à esquerda na 1ª rua transversal para R. Dr. Quixadá Felício

42 m

D R. Dr. Quixadá Felício, 114 - Pimenta, Crato - CE, 63105-030, Brasil

2,08 km, 5 minutos

Siga na direção nordeste na R. Dr. Quixadá Felício em direção à R. Orlando Moura

138 m

C



Vire à esquerda na R. Maj. José Gonçalves

52 m

Mantenha-se à esquerda para permanecer na R. Maj. José Gonçalves

17 m

Vire à direita na R. Carolino Sucupira

304 m

Vire à direita na R. Rui Barbosa

404 m

Na rotatória, pegue a 2ª saída para a R. José Marrocos

453 m

Vire à direita depois de gContemporânea (à direita) (placas para Arajara)

239 m

Continue para Av. Perimetral Dom Francisco

341 m

Vire à esquerda na R. José Pinheiro Esmeraldo

126 m

Vire à esquerda na 1ª rua transversal para R. Monsenhor Esmeraldo

8 m

E R. Monsenhor Esmeraldo, 120 - Pinto Madeira, Crato - CE, 63101-220, Brasil

224 m, 1 minuto

Siga na direção noroeste na R. Monsenhor Esmeraldo em direção à R. Dom Melo

203 m

Vire à direita na 2ª rua transversal para R. São Francisco

21 m

F R. São Francisco, 371 - Santa Luzia, Crato - CE, 63101-065, Brasil

891 m, 2 minutos

Siga na direção nordeste na R. São Francisco em direção à R. Vicente Tavares Bezerra

97 m

Vire à direita na 1ª rua transversal para R. Vicente Tavares Bezerra

104 m

Vire à esquerda na R. Dom Melo

628 m

Vire à esquerda na Travessa Jardim

40 m

Vire à esquerda na Av. Teodorico Teles

22 m

G Av. Teodorico Teles, 107 - Cruz, Crato - CE, 63100-161, Brasil

121 m,

Siga na direção sudoeste na Av. Teodorico Teles em direção à R. Rad. Donizete SobreiraO destino estará à esquerda

121 m

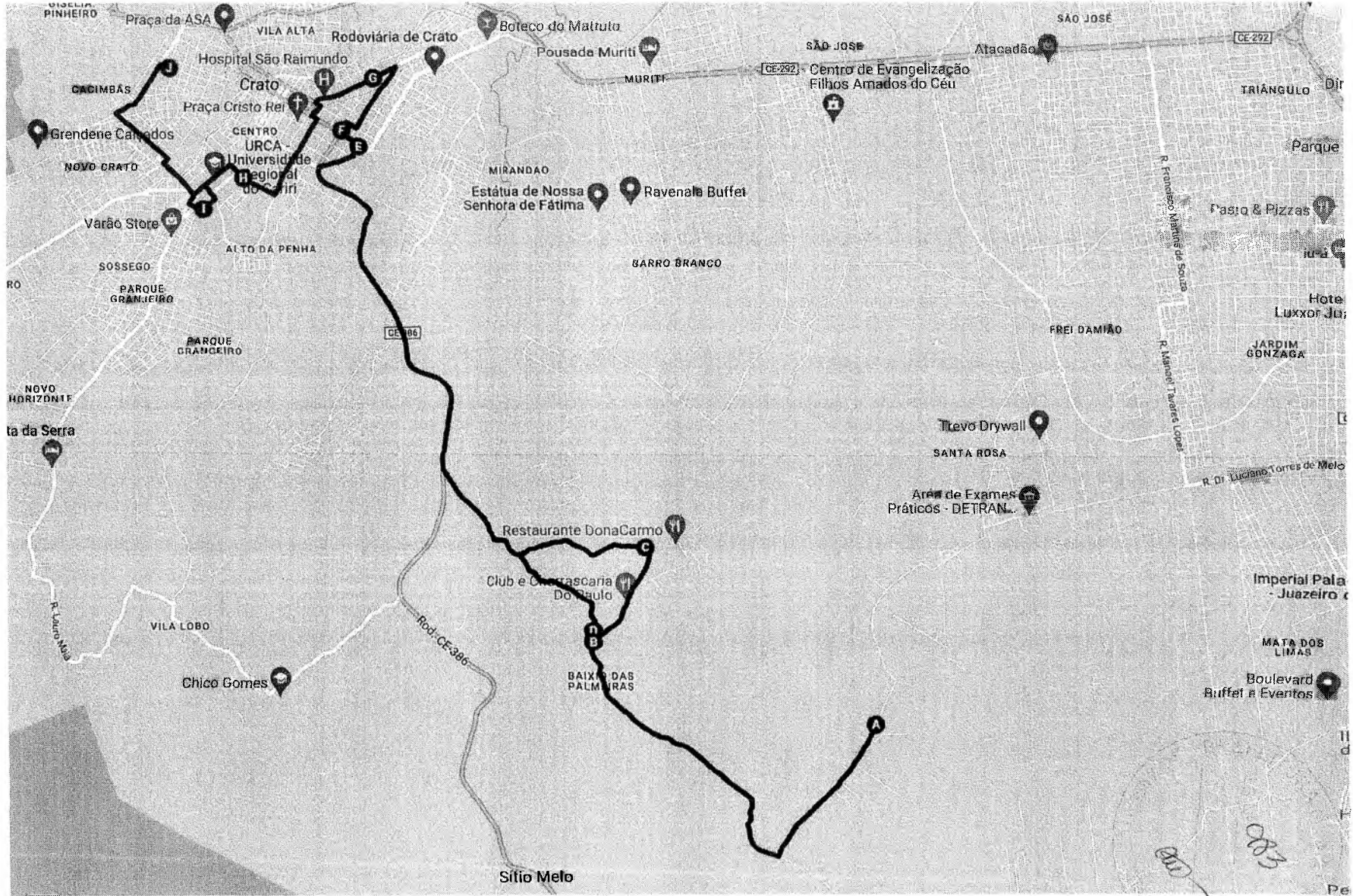
H Av. Teodorico Teles, 580 - Cruz, Crato - CE, 63122-430, Brasil

C

ROTA#36 - 20 km, 57 minutos

Rotas de Estrada sem nome - Baixo das Palmeiras, Crato - CE, Brasil até R. Pergentino Silva, 56 - Seminário, Crato - CE, 63113-525, Brasil

- A** Estrada sem nome - Baixo das Palmeiras, Crato - CE, Brasil
- B** Estr. Couquem Santa Rosa, 296 - Baixo das Palmeiras, Crato - CE, Brasil
- C** Estr. Crato Baixo das Palmeiras, 50 - Baixo das Palmeiras, Crato - CE, Brasil
- D** Estr. Couquem Santa Rosa, 296 - Baixo das Palmeiras, Crato - CE, Brasil
- E** R. José Pinheiro Esmeraldo, 607 - São Miguel, Crato - CE, 63101-080, Brasil
- F** R. São Francisco, 357 - Santa Luzia, Crato - CE, 63101-065, Brasil
- G** Av. Teodorico Teles, 567 - Centro, Crato - CE, 63100-541, Brasil
- H** R. Rui Barbosa, 331 - Centro, Crato - CE, 63105-085, Brasil
- I** R. Dr. Quixadá Felício, 114 - Pimenta, Crato - CE, 63105-030, Brasil
- J** R. Pergentino Silva, 56 - Seminário, Crato - CE, 63113-525, Brasil



DISTRITO BAIXIO DAS PALMEIRAS, SÍTIO OITI, SÍTIO BELOS, SÍTIO BAIXIO DO MUQUEM, PARA: EEMTI ESTADO DA BAHIA, EEF DOM QUINTINO, EEEP MARIA VIOLETA ARRAES DE A. GERVAISEAU, COL. MUNICIPAL PEDRO FELICIO, EIEF SÃO FRANCISCO, EEM TEODORICO TELES, EEMTI COL. ESTADUAL WILSON GONÇALVES, EEF ESTADO DA PARAIBA, EEEP VIRGÍLIO TÁVORA

9

Carro 20 km, 57 minutos

- A** Estrada sem nome - Baixo das Palmeiras, Crato - CE, Brasil
 4,41 km, 12 minutos
 Siga na direção sudoeste Estrada de uso parcialmente restrito
 1,54 km
 Vire à direita na Estr. Crato Baixo das Palmeiras
 2,87 km
- B** Estr. Crato Baixo das Palmeiras, 110 - Baixo das Palmeiras, Crato - CE, Brasil
 1,09 km, 3 minutos
 Siga na direção norte na Estr. Crato Baixo das Palmeiras
 15 m
 Vire à direita
 1,08 km
- C** Estr. Crato Baixo das Palmeiras, 50 - Baixo das Palmeiras, Crato - CE, Brasil
 2,36 km, 7 minutos
 Siga na direção oeste
 1,24 km
 Vire à esquerda na Estr. Crato Baixo das Palmeiras O destino estará à direita
 1,12 km
- D** Estr. Couquem Santa Rosa, 296 - Baixo das Palmeiras, Crato - CE, Brasil
 6,13 km, 13 minutos
 Siga na direção norte na Estr. Crato Baixo das Palmeiras
 1,12 km
 Vire à esquerda para permanecer na Estr. Crato Baixo das Palmeiras
 1,12 km
 Curva suave à direita na CE-386
 3,44 km
 Vire à direita na Av. Perimetral Dom Francisco
 341 m
 Vire à esquerda na R. José Pinheiro Esmeraldo O destino estará à direita
 107 m
- E** R. José Pinheiro Esmeraldo, 601 - São Miguel, Crato - CE, 63101-080, Brasil
 260 m, 1 minuto
 Siga na direção nordeste na R. José Pinheiro Esmeraldo em direção à R. Monsenhor Esmeraldo
 19 m
 Vire à esquerda na 1ª rua transversal para R. Monsenhor Esmeraldo
 211 m
 Vire à direita na 2ª rua transversal para R. São Francisco O destino estará à direita
 30 m
- F** R. São Francisco, 357 - Santa Luzia, Crato - CE, 63101-065, Brasil
 1,11 km, 3 minutos
 Siga na direção nordeste na R. São Francisco em direção à R. Vicente Tavares Bezerra
 88 m
 Vire à direita na 1ª rua transversal para R. Vicente Tavares Bezerra
 104 m
 Vire à esquerda na R. Dom Melo
 682 m
 Vire à esquerda na Av. Teodorico Teles O destino estará à direita
 232 m
- G** Av. Teodorico Teles, 567 - Centro, Crato - CE, 63100-541, Brasil
 1,96 km, 6 minutos



Siga na direção sudoeste na Av. Teodorico Teles em direção à Tv. Brejo Santo

591 m

Vire à esquerda na R. Alm. Alexandrino

57 m

Vire à direita na Av. Horácio Jacomé

120 m

Vire à esquerda na R. Monsenhor Esmeraldo

56 m

Vire à direita na R. José Marrocos

808 m

Na rotatória, pegue a 1ª saída para a R. Rui Barbosa O destino estará à direita

331 m

H R. Rui Barbosa, 331 - Centro, Crato - CE, 63105-085, Brasil

877 m, 3 minutos

Siga na direção noroeste na R. Rui Barbosa em direção à R. Carolino Sucupira

167 m

R. Rui Barbosa faz uma curva à esquerda e se torna Rua Cel. Antônio Luiz

530 m

Vire à esquerda na R. Brg. Monteiro

69 m

Vire à esquerda na R. Carolino Sucupira

6 m

Vire à direita na R. Brg. Monteiro

60 m

Vire à esquerda na 1ª rua transversal para R. Dr. Quixadá Felício

45 m

I R. Dr. Quixadá Felício, 114 - Pimenta, Crato - CE, 63105-030, Brasil

2,29 km, 6 minutos

Siga na direção nordeste na R. Dr. Quixadá Felício em direção à R. Orlando Moura

135 m

Vire à esquerda na R. Maj. José Gonçalves

52 m

Mantenha-se à esquerda para permanecer na R. Maj. José Gonçalves

119 m

Vire à esquerda na Rua Cel. Antônio Luiz

138 m

Vire à direita na R. Nossa Sra. de Fátima

406 m

Vire à direita na R. Manoel Almino de Lima

52 m

Vire à esquerda na Av. João Alves Rocha

653 m

Vire à direita na R. Lavras da Mangabeira

186 m

Na rotatória, pegue a 3ª saída e mantenha-se na R. Lavras da Mangabeira

455 m

Vire à direita na R. Marcos Macedo

90 m

I R. Pergentino Silva, 56 - Seminário, Crato - CE, 63113-525, Brasil

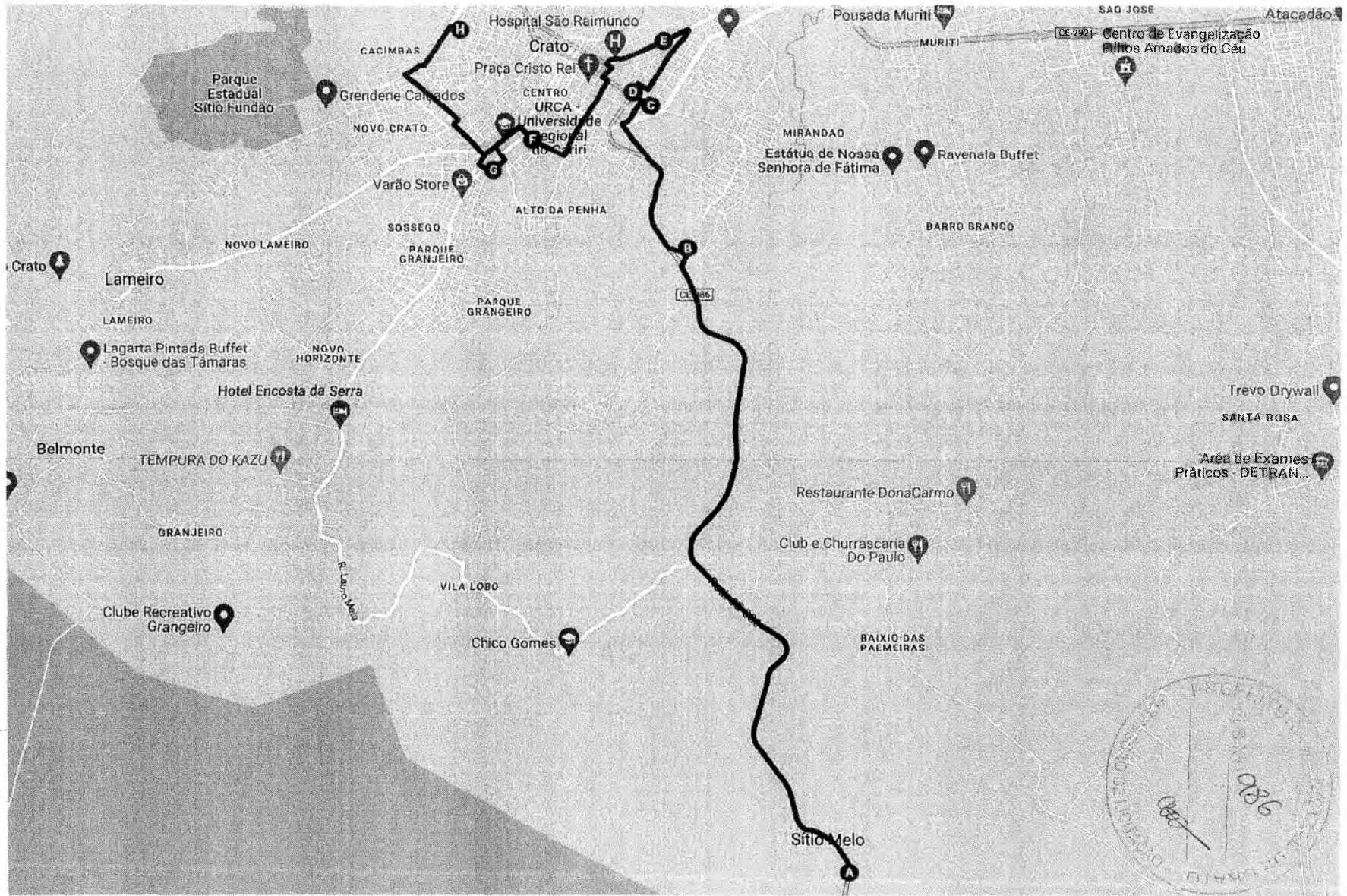
ROTA#37 - 16 km, 34 minutos

Rotas de CE-386 - Baixo das Palmeiras, Crato - CE, Brasil até R. Pergentino Silva, 56 - Seminário, Crato - CE, 63113-525, Brasil

- A** CE-386 - Baixo das Palmeiras, Crato - CE, Brasil
- B** R. Edite Araújo Téles, 177 - Vila Lobos, Crato - CE, 63102-070, Brasil
- C** R. Monsenhor Esmeraldo, 120 - Pinto Madeira, Crato - CE, 63101-220, Brasil
- D** R. São Francisco, S/N - Pinto Madeira, Crato - CE, 63101-065, Brasil
- E** Av. Teodorico Teles, 551 - Cruz, Crato - CE, 63100-541, Brasil
- F** R. Rui Barbosa, 331 - Centro, Crato - CE, 63105-085, Brasil
- G** R. Dr. Quixadá Felício, 114 - Pimenta, Crato - CE, 63105-030, Brasil
- H** R. Pergentino Silva, 56 - Seminário, Crato - CE, 63113-525, Brasil

DIST. ROMUALDO, CURRAIS, PARA: EEIEF ANTONIO ANTUÉRPIO GONZAGA DE MELO, EEMTI ESTADO DA BAHIA, EEF DOM QUINTINO, EEEP MARIA VIOLETA ARRAES DE A. GERVAISEAU,

COL. MUNICIPAL PEDRO FELICIO, EEIEF SÃO FRANCISCO, EEM TEODORICO TELES, EEMTI COL. ESTADUAL WILSON GONÇALVES, EEF ESTADO DA PARAÍBA, EEEP VIRGÍLIO TÁVORA



2

Carro 16 km, 34 minutos

**A** CE-386 - Baixo das Palmeiras, Crato - CE, Brasil

7,07 km, 8 minutos

Siga na direção norte na CE-386 em direção à R. Padre Frederico Nierhoff

6,87 km

Vire à direita na R. Antô, Antuérpio Gonzaga Mejo

110 m

Continue para R. Cmte. Menezes

71 m

Vire à esquerda na R. Edite Araújo Téles

20 m

B R. Edite Araújo Téles, 881 - Vila Lobo, Crato - CE, 63102-070, Brasil

1,99 km, 5 minutos

Siga na direção sudeste na R. Edite Araújo Téles em direção à R. Cmte. Menezes

20 m

Vire à direita na 1ª rua transversal para R. Cmte. Menezes

71 m

Vire à direita na 1ª rua transversal para R. Antônio Esmeraldo Leite

179 m

Vire à direita na Ród. Pinto Madeira

925 m

Curva suave à direita na R. Cel. Ludugero

414 m

Vire à direita na R. Dom Melo

283 m

Vire à direita na 2ª rua transversal para R. Monsenhor Esmeraldo

98 m

C R. Monsenhor Esmeraldo, 120 - Pinto Madeira, Crato - CE, 63101-220, Brasil

231 m, 1 minuto

Siga na direção noroeste na R. Monsenhor Esmeraldo em direção à R. Dom Melo

203 m

Vire à direita na 2ª rua transversal para R. São Francisco

28 m

D R. São Francisco, 357 - Santa Luzia, Crato - CE, 63101-065, Brasil

1,12 km, 3 minutos

Siga na direção nordeste na R. São Francisco em direção à R. Vicente Tavares Bezerra

90 m

Vire à direita na 1ª rua transversal para R. Vicente Tavares Bezerra

104 m

Vire à esquerda na R. Dom Melo

682 m

Vire à esquerda na Av. Teodorico Teles

248 m

E Av. Teodorico Teles, 551 - Cruz, Crato - CE, 63100-541, Brasil

1,95 km, 6 minutos

Siga na direção sudoeste na Av. Teodorico Teles em direção à Tv. Brejo Santo

575 m

Vire à esquerda na R. Alm. Alexandrino

57 m

Vire à direita na Av. Horácio Jacomé

120 m

Vire à esquerda na R. Monsenhor Esmeraldo

56 m

Vire à direita na R. José Marrocos

808 m

Na rotatória, pegue a 1ª saída para a R. Rui Barbosa

332 m



F R. Rui Barbosa, 331 - Centro, Crato - CE, 63105-085, Brasil

877 m, 3 minutos

Siga na direção noroeste na R. Rui Barbosa em direção à R. Carolino Sucupira

167 m

R. Rui Barbosa faz uma curva à esquerda e se torna Rua Cel. Antônio Luiz

530 m

Vire à esquerda na R. Brg. Monteiro

69 m

Vire à esquerda na R. Carolino Sucupira

6 m

Vire à direita na R. Brg. Monteiro

60 m

Vire à esquerda na 1ª rua transversal para R. Dr. Quixadá Felício

45 m

G R. Dr. Quixadá Felício, 64 - Pimenta, Crato - CE, 63105-030, Brasil

2,29 km, 6 minutos

Siga na direção nordeste na R. Dr. Quixadá Felício em direção à R. Orlando Moura

135 m

Vire à esquerda na R. Maj. José Gonçalves

52 m

Mantenha-se à esquerda para permanecer na R. Maj. José Gonçalves

119 m

Vire à esquerda na Rua Cel. Antônio Luiz

138 m

Vire à direita na R. Nossa Sra. de Fátima

406 m

Vire à direita na R. Manoel Almino de Lima

52 m

Vire à esquerda na Av. João Alves Rocha

653 m

Vire à direita na R. Lavras da Mangabeira

186 m

Na rotatória, pegue a 3ª saída e mantenha-se na R. Lavras da Mangabeira

455 m

Vire à direita na R. Marcos Macedo

91 m

H R. Pergentino Silva, 56 - Seminário, Crato - CE, 63113-525, Brasil

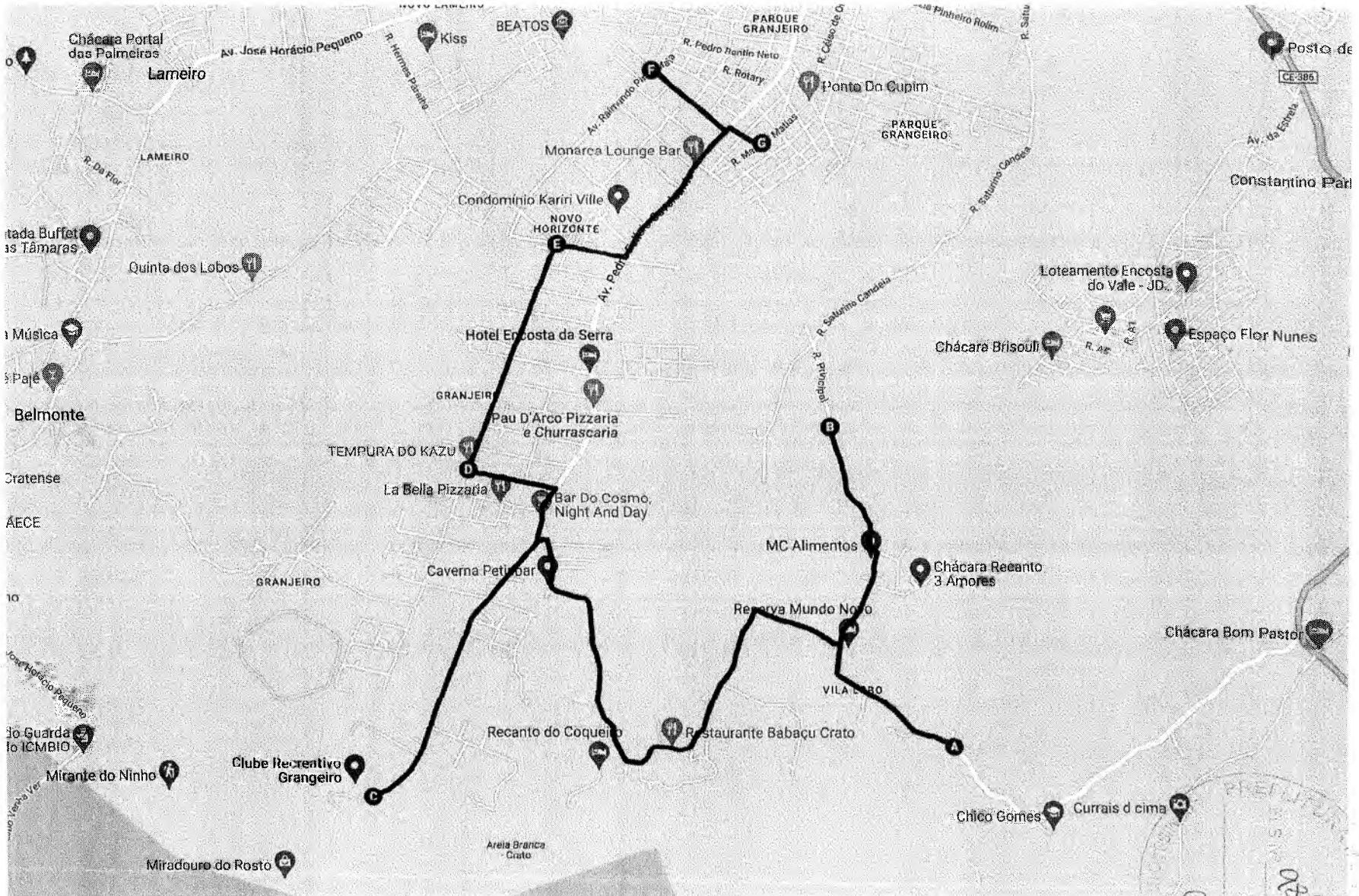
C

ROTA#38 - 13 km, 35 minutos

Rotas de Estrada sem nome - Vila Lobo, Crato - CE, Brasil até R. Marcos Matias, 313 - Granjeiro, Crato - CE, 63106-140, Brasil

- A** Estrada sem nome - Vila Lobo, Crato - CE, Brasil
- B** R. Principal, 2207 - Vila Lobos, Crato - CE, 63100-970, Brasil
- C** Av. Pedro Felício Cavalcante, 8 - Granjeiro, Crato - CE, 63109-052, Brasil
- D** R. Gen. Raimundo Téles, 500 - Granjeiro, Crato - CE, 63109-070, Brasil
- E** R. Ângelo Figueiredo, 29 - Novo Horizonte, Crato - CE, 63108-350, Brasil
- F** R. Escultor José Rangel, 417 - Prq Floresta, Crato - CE, 63108-130, Brasil
- G** R. Marcos Matias, 313 - Granjeiro, Crato - CE, 63106-140, Brasil

SÍTIOS CHICO GOMES, SÃO VICENTE, COQUEIRO, GRANGEIRO, VILA GREGÓRIO, VILA PEDROSA, NOVO HORIZONTE PARA: EEIEF MARIA PIA



Handwritten mark resembling a stylized 'G' or '9'.

Handwritten notes and stamps in the bottom right corner, including a circular stamp with the text 'PREFEITURA MUNICIPAL DE CRATO' and 'SECRETARIA DE PLANEJAMENTO E FINANÇAS'.

Carro 13 km, 35 minutos

**A** Estrada sem nome - Vila Lobo, Crato - CE, Brasil

1,90 km, 6 minutos

Siga na direção noroeste

782 m

Continue em frente

498 m

Continue para R. Principal

624 m

B R. Principal, 2207 - Vila Lobos, Crato - CE, 63100-970, Brasil

5,29 km, 13 minutos

Siga na direção sul

385 m

Continue para R. Principal

261 m

Vire à direita

476 m

Vire à direita

971 m

Continue para R. Lauro Maia

1,23 km

Continue para Av. Alcides Peixoto

467 m

Vire à esquerda para permanecer na Av. Alcides Peixoto

47 m

Curva suave à esquerda na Av. Pedro Felício Cavalcante Estrada de uso parcialmente restrito

1,45 km

C Av. Pedro Felício Cavalcante, 8 - Granjeiro, Crato - CE, 63109-052, Brasil

2,14 km, 5 minutos

Siga na direção nordeste na Av. Pedro Felício Cavalcante em direção à Av. Pedro Gonçalves Norões Estrada de uso parcialmente restrito

1,72 km

Vire à esquerda na R. Gen. Raimundo Téles

416 m

D R. Gen. Raimundo Téles, 500 - Granjeiro, Crato - CE, 63109-070, Brasil

1,14 km, 4 minutos

Siga na direção leste para a Av. Pedro Gonçalves Norões

5 m

Vire à esquerda na Av. Pedro Gonçalves Norões

1,13 km

Vire à direita na R. Ângelo Figueiredo

3 m

E R. Ângelo Figueiredo, 29 - Novo Horizonte, Crato - CE, 63108-350, Brasil

1,50 km, 3 minutos

Siga na direção sudeste na R. Ângelo Figueiredo em direção à R. Santo Antônio

313 m

Vire à esquerda na Av. Pedro Felício Cavalcante

749 m

Vire à esquerda na R. Escultor José Rangel

438 m

Vire à esquerda na Av. Raimundo Pires Maia

4 m

C

F R. Escultor José Rangel, 417 - Prq Floresta, Crato - CE, 63108-130, Brasil

642 m, 2 minutos

Siga na direção nordeste na Av. Raimundo Pires Maia em direção à R. Escultor José Rangel

4 m

Vire à direita na R. Escultor José Rangel

438 m

Vire à esquerda na Av. Pedro Felício Cavalcante

26 m

Vire à direita na R. José Luís França

158 m

Vire à esquerda na 2ª rua transversal para R. Marcos Matias

16 m

G R. Marcos Matias, 313 - Granjeiro, Crato - CE, 63106-140, Brasil



C

ROTA#39 - 14 km, 28 minutos

Rotas de CE-386 - Baixo das Palmeiras, Crato - CE, Brasil até Av. José Alves de Figueiredo, 928 - Seminário, Crato - CE, 63113-810, Brasil

A

CE-386 - Baixo das Palmeiras, Crato - CE, Brasil

B

R. Monsenhor Esmeraldo, 206 - Pinto Madeira, Crato - CE, 63101-220, Brasil

C

R. Plínio Cavalcante, 577 - Alto da Penha, Crato - CE, 63104-160, Brasil

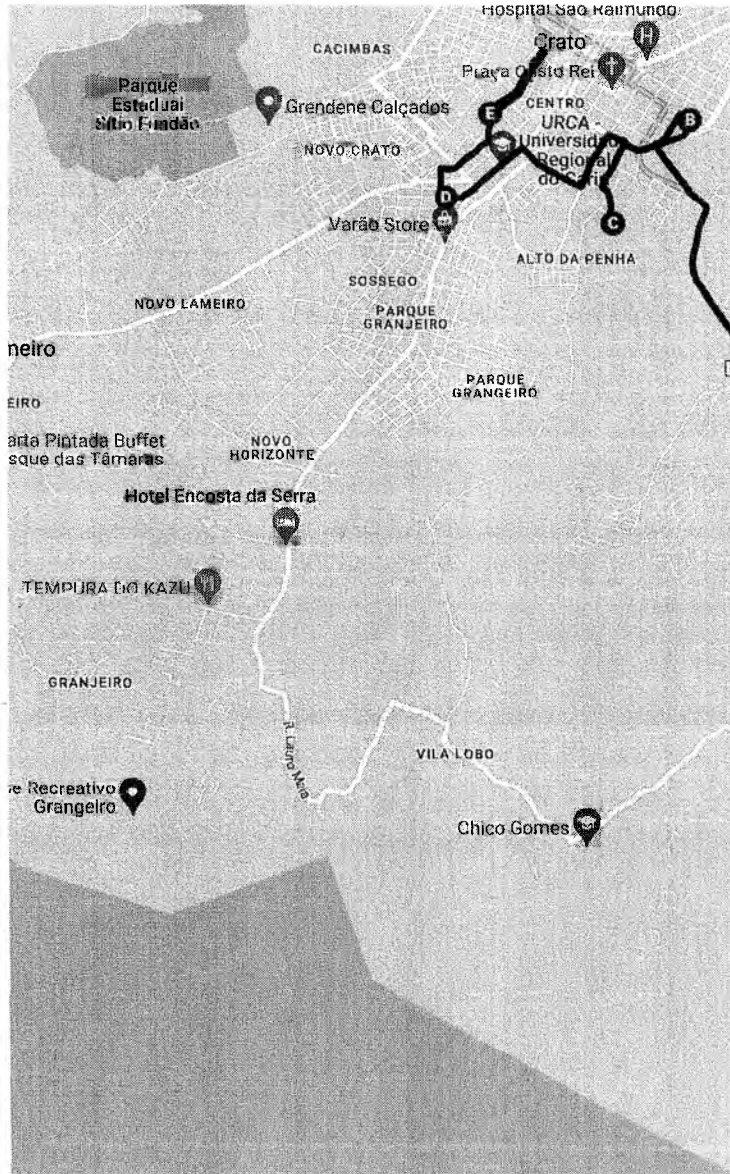
D

R. Dr. Irineu Pinheiro, 320 - Sossego, Crato - CE, 63105-170, Brasil

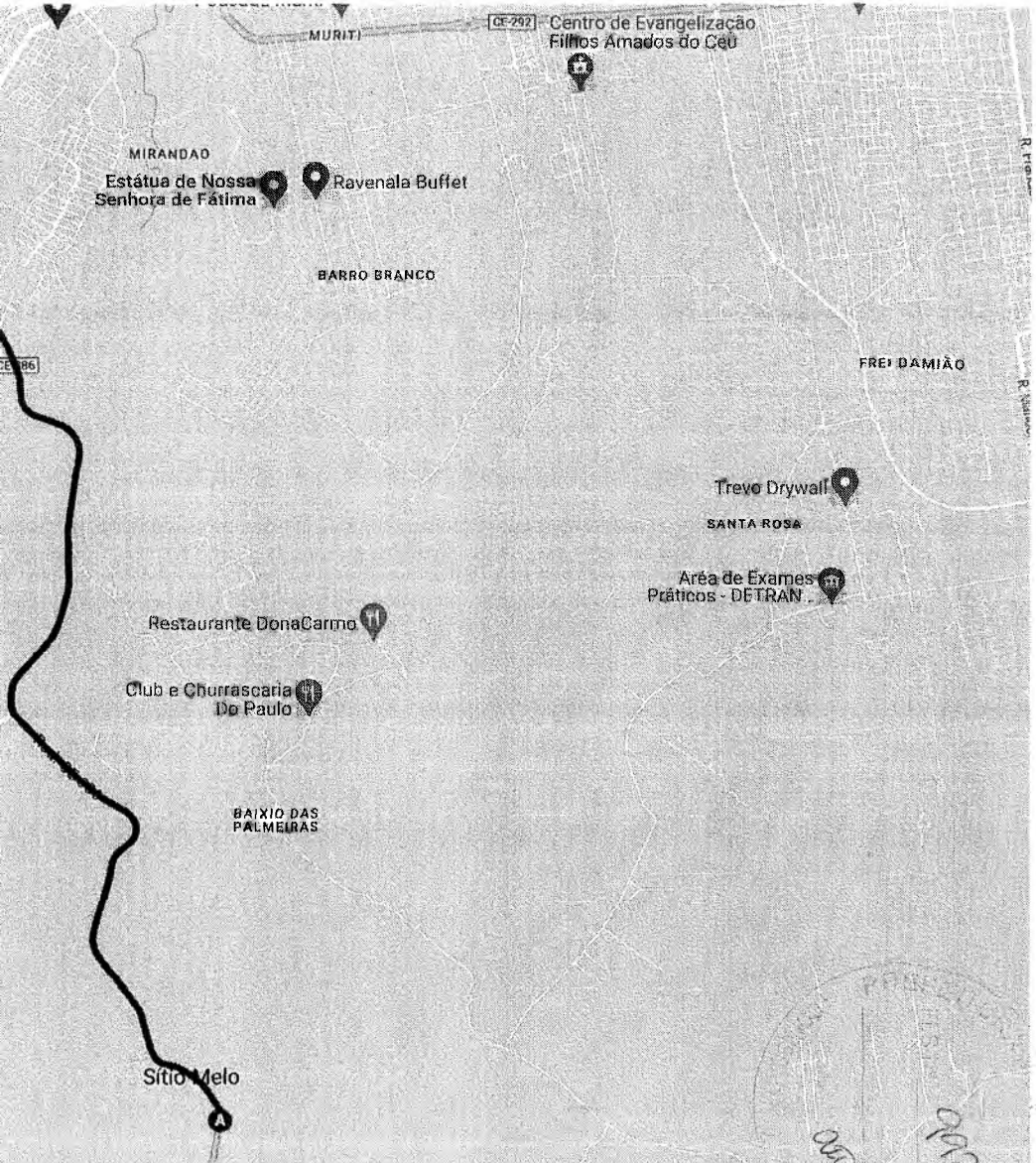
E

Av. José Alves de Figueiredo, 928 - Seminário, Crato - CE, 63113-810, Brasil

SITIOS ROMUALDO E CURRAIS, VILA LOBO PARA: EEMTI ESTADO DA BAHIA, EEIEF LUIZ DE GONZAGA DA FONSECA MOTA, CEJA - MONSENHOR PEDRO ROCHA DE OLIVEIRA



9



[CE-292] Centro de Evangelização
Filhos Amados do Céu

MIRANDAD

Estátua de Nossa
Senhora de Fátima

Ravenala Buffet

BARRO BRANCO

FREI DAMIÃO

Trevo Drywall

SANTA ROSA


Área de Exames
Práticos - DETRAN

Restaurante Dona Carmo

Club e Churrascaria
Do Paulo

BAIXO DAS
PALMEIRAS

Sítio Melo



Carro 14 km, 28 minutos

A CE-386 - Baixo das Palmeiras, Crato - CE, Brasil

8,79 km, 11 minutos

Siga na direção norte na CE-386 em direção à R. Padre Frederico Nierhoff

8,01 km

Curva suave à direita na R. Cel. Ludugero

414 m

Vire à direita na R. Dom Melo

283 m

Vire à direita na 2ª rua transversal para R. Monsenhor Esmeraldo

82 m

B R. Monsenhor Esmeraldo, 206 - Pinto Madeira, Crato - CE, 63101-220, Brasil

1,22 km, 4 minutos

Siga na direção sudeste na R. Monsenhor Esmeraldo em direção à R. José Pinheiro Esmeraldo

24 m

Vire à direita na R. José Pinheiro Esmeraldo

118 m

Vire à direita na Av. Perimetral Dom Francisco

338 m

Continue em frente na Av. Duque de Caxias

110 m

Vire à esquerda na R. Padre Ibiapina

291 m

Curva suave à esquerda na R. Plínio Cavalcante

126 m

Vire à direita na R. Saturnino Candeia

9 m

Curva suave à esquerda na R. Plínio Cavalcante

199 m

C R. Plínio Cavalcante, 577 - Alto da Penha, Crato - CE, 63104-160, Brasil

2,35 km, 7 minutos

Siga na direção norte na R. Plínio Cavalcante em direção à R. Pereira Figueiras

199 m

Curva suave à direita na R. Saturnino Candeia

9 m

Vire à esquerda na R. Plínio Cavalcante

126 m

Curva suave à direita na R. Padre Ibiapina

291 m

Vire à esquerda na Av. Duque de Caxias

129 m

Vire à esquerda depois de gContemporânea (à esquerda)

426 m

Na rotatória, pegue a 1ª saída para a R. Rui Barbosa

499 m

R. Rui Barbosa faz uma curva à esquerda e se torna Rua Cel. Antônio Luiz

444 m

Vire à direita para permanecer na Rua Cel. Antônio Luiz

120 m

Na Bar e Merceria da Gracinha, continue para R. Dr. Irineu Pinheiro

106 m



D R. Dr. Irineu Pinheiro, 320 - Sossego, Crato - CE, 63105-170, Brasil

..... 2,03 km, 5 minutos

Siga na direção oeste na R. Dr. Irineu Pinheiro em direção à R. Maj. Evangelista Gonçalves

..... 42 m

Vire à direita na R. Maj. Evangelista Gonçalves

..... 207 m

Vire à direita para permanecer na R. Maj. Evangelista Gonçalves

..... 120 m

Continue em frente na Av. José Alves de Figueiredo

..... 1,06 km

Faça um retorno na R. Bárbara de Alencar

..... 609 m

E Av. José Alves de Figueiredo, 928 - Seminário, Crato - CE, 63113-810, Brasil

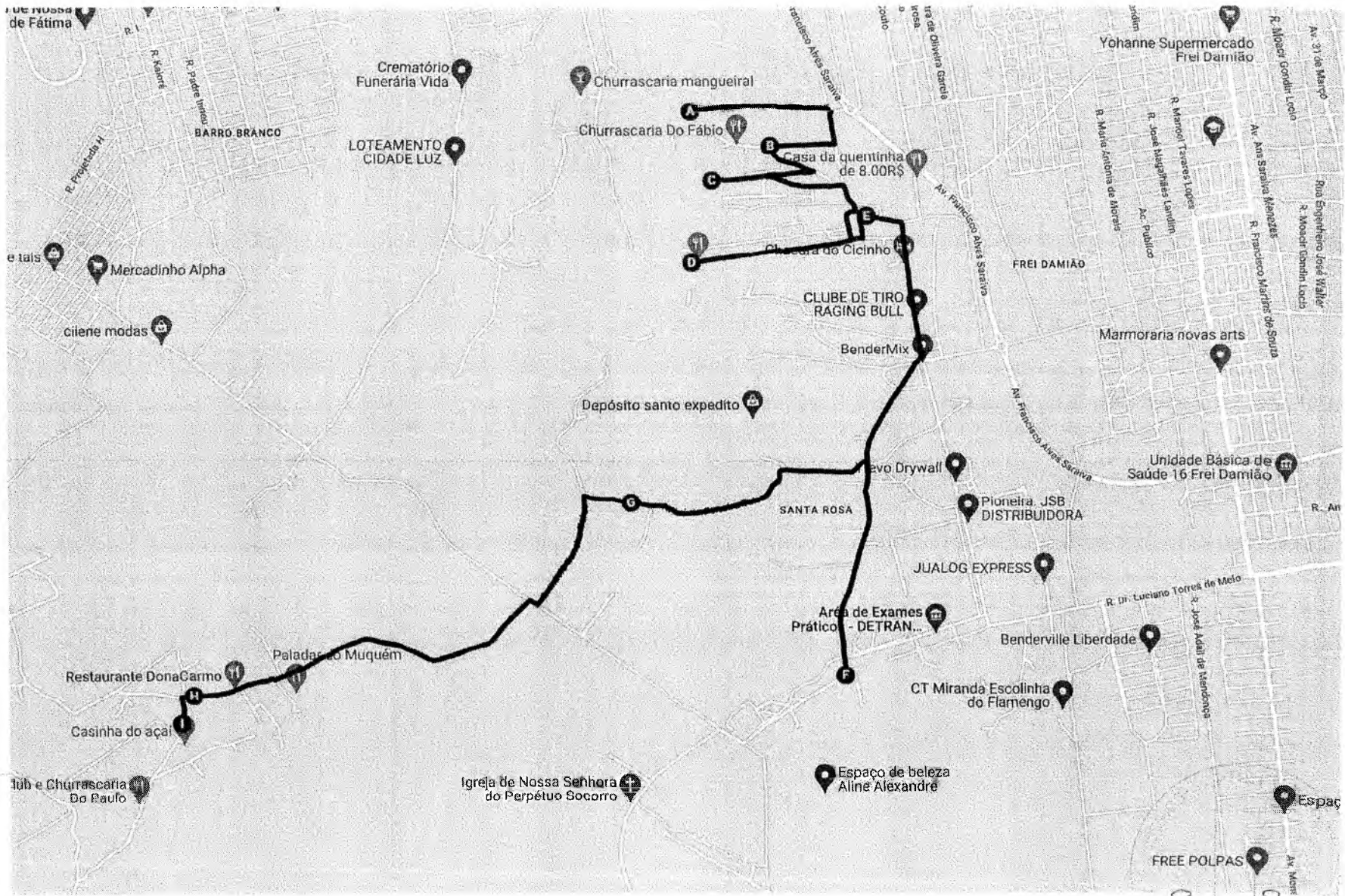


ROTA#40 - 12 km, 35 minutos

Rotas de Estrada sem nome, Crato - CE, Brasil até Estr. Crato Baixo das Palmeiras, 50 - Baixo das Palmeiras, Crato - CE, Brasil

- A** Estrada sem nome, Crato - CE, Brasil
- B** R. Josias Inojosa de Oliveira - Juazeiro do Norte, CE, Brasil
- C** Estrada sem nome - Santa Rosa, Crato - CE, Brasil
- D** Baixo dos Robertos - Santa Rosa, Crato - CE, Brasil
- E** R. Josias Inojosa de Oliveira, 2321 - Juazeiro do Norte, CE, Brasil
- F** Av. Mte. Raimundo Aniceto - Santa Rosa, Crato - CE, Brasil
- G** R. Inácio Ferreira Teles, 1114 - 1164 - Santa Rosa, Crato - CE, Brasil
- H** Estr. Crato Baixo das Palmeiras, 50 - Baixo das Palmeiras, Crato - CE, Brasil
- I** Estr. Crato Baixo das Palmeiras, 50 - Baixo das Palmeiras, Crato - CE, Brasil

SÍTIOS BAIXIO SANTA ROSA, BAIXIO DOS ROBERTOS, MONTEIRO CARIRI PARA: EEIEF PROFA. ROSA FERREIRA DE MACEDO



010
095



Carro 12 km, 35 minutos

A Estrada sem nome, Crato - CE, Brasil

1,09 km, 3 minutos

Siga na direção leste para a R. Josias Inojosa de Oliveira Estrada de uso parcialmente restrito

649 m

Vire à direita na R. Josias Inojosa de Oliveira

148 m

Vire à direita

296 m

B R. Josias Inojosa de Oliveira - Juazeiro do Norte, CE, Brasil

732 m, 2 minutos

Siga na direção oeste

17 m

Vire à esquerda

250 m

Curva acentuada à direita

465 m

C Estrada sem nome - Santa Rosa, Crato - CE, Brasil

1,65 km, 5 minutos

Siga na direção leste

249 m

Curva suave à direita

357 m

Vire à direita na R. Josias Inojosa de Oliveira

136 m

Vire à direita

165 m

Vire à direita

738 m

D Baixio dos Robertos - Santa Rosa, Crato - CE, Brasil

942 m, 3 minutos

Siga na direção leste

790 m

Vire à esquerda em direção à R. Josias Inojosa de Oliveira

116 m

Vire à direita na R. Josias Inojosa de Oliveira

36 m

E R. Josias Inojosa de Oliveira, 2321 - Juazeiro do Norte, CE, Brasil

2,40 km, 7 minutos

Siga na direção leste na R. Josias Inojosa de Oliveira

796 m

Vire à direita

44 m

Vire à esquerda

1,56 km

F Av. Mte. Raimundo Aniceto - Santa Rosa, Crato - CE, Brasil

2,23 km, 5 minutos

Siga na direção norte para a Av. Mte. Raimundo Aniceto

1,03 km

Vire à esquerda na R. Inácio Ferreira Teles

1,19 km



G R. Inácio Ferreira Teles, 1150 - Santa Rosa, Crato - CE, Brasil

2,56 km, 7 minutos

Siga na direção oeste na R. Inácio Ferreira Teles

215 m

Vire à esquerda para permanecer na R. Inácio Ferreira Teles

571 m

Vire à direita

42 m

Vire à esquerda Estrada de uso parcialmente restrito

1,34 km

Vire à direita

395 m

H Estr. Crato Baixo das Palmeiras, 50 - Baixo das Palmeiras, Crato - CE, Brasil

184 m.

Siga na direção oeste

58 m

Vire à esquerda

126 m

I Estr. Crato Baixo das Palmeiras, 50 - Baixo das Palmeiras, Crato - CE, Brasil

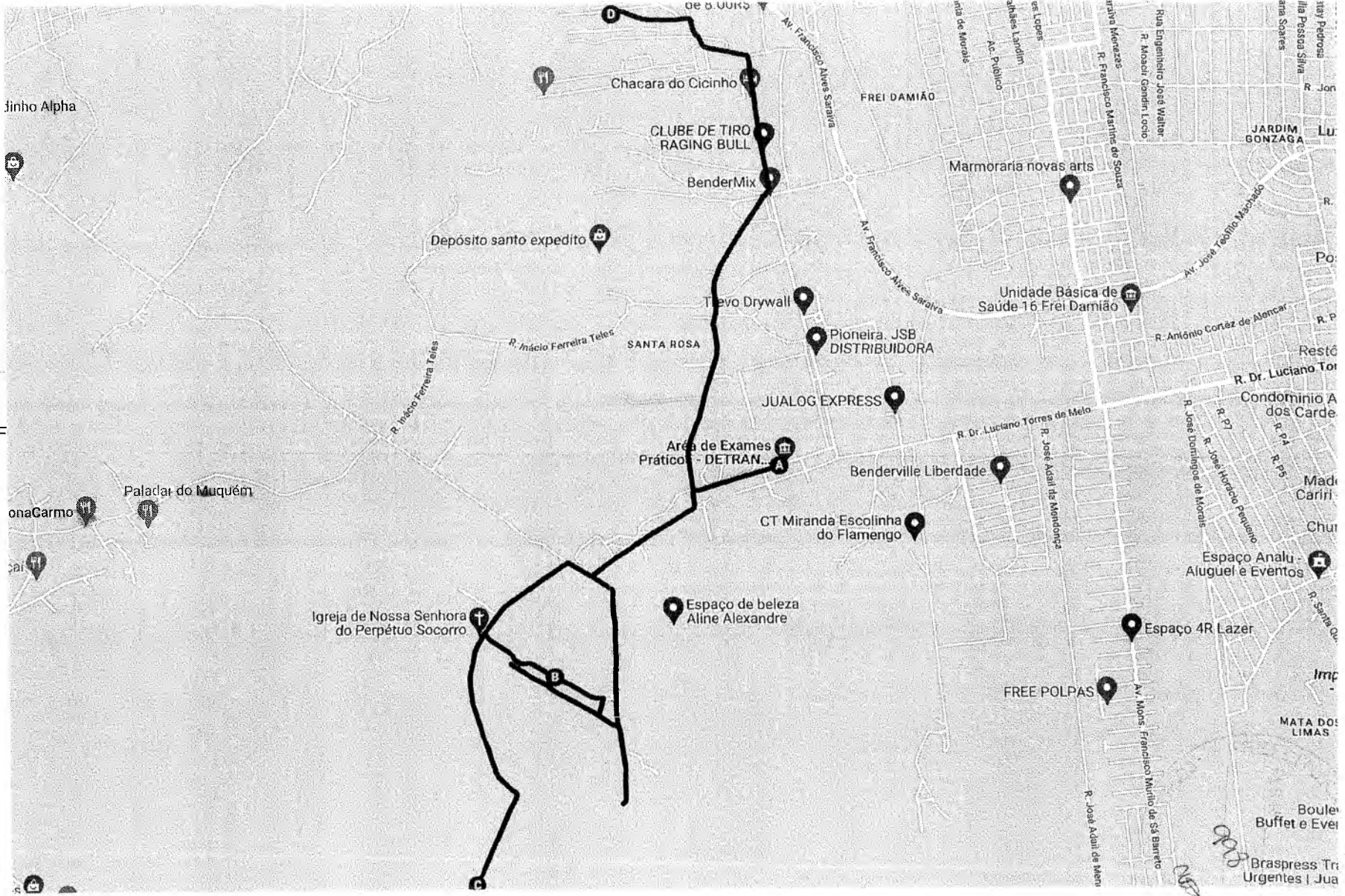


ROTA#41 - 11 km, 31 minutos

Rotas de Av. Mte. Raimundo Aniceto, Crato - CE, Brasil até Estrada sem nome - Santa Rosa, Crato - CE, Brasil

- A** Av. Mte. Raimundo Aniceto, Crato - CE, Brasil
- B** Estrada sem nome - Baixo das Palmeiras, Crato - CE, Brasil
- C** Estrada sem nome - Baixo das Palmeiras, Crato - CE, Brasil
- D** Estrada sem nome - Santa Rosa, Crato - CE, Brasil

SÍTIOS SANTA ROSA, MONTEIRO CARIRI, MONTEIRO BELQ PARA: EEIEF JOSÉ ROSA (SEDE E ANEXO)



Handwritten mark resembling a stylized 'C' or '9'.

Handwritten signature or initials.



Carro 11 km, 31 minutos

A Av. Mte. Raimundo Aniceto, Crato - CE, Brasil

3,93 km, 11 minutos

Siga na direção oeste na Av. Mte. Raimundo Aniceto

411 m

Vire à esquerda

659 m

Vire à esquerda

1,13 km

Faça um retomo

370 m

Vire à esquerda

570 m

Faça um retomo

463 m

Vire à esquerda

85 m

Vire à esquerda

242 m

B Estrada sem nome - Baixio das Palmeiras, Crato - CE, Brasil

1,69 km, 4 minutos

Siga na direção noroeste

395 m

Vire à esquerda

1,30 km

C Estrada sem nome - Baixio das Palmeiras, Crato - CE, Brasil

5,47 km, 15 minutos

Siga na direção nordeste

1,94 km

Vire à esquerda

569 m

Vire à esquerda

1,56 km

Curva suave à esquerda em direção à R. Josias Inojosa de Oliveira

37 m

Vire à esquerda na R. Josias Inojosa de Oliveira

988 m

Vire à esquerda

40 m

Continue em frente

311 m

Vire à esquerda

22 m

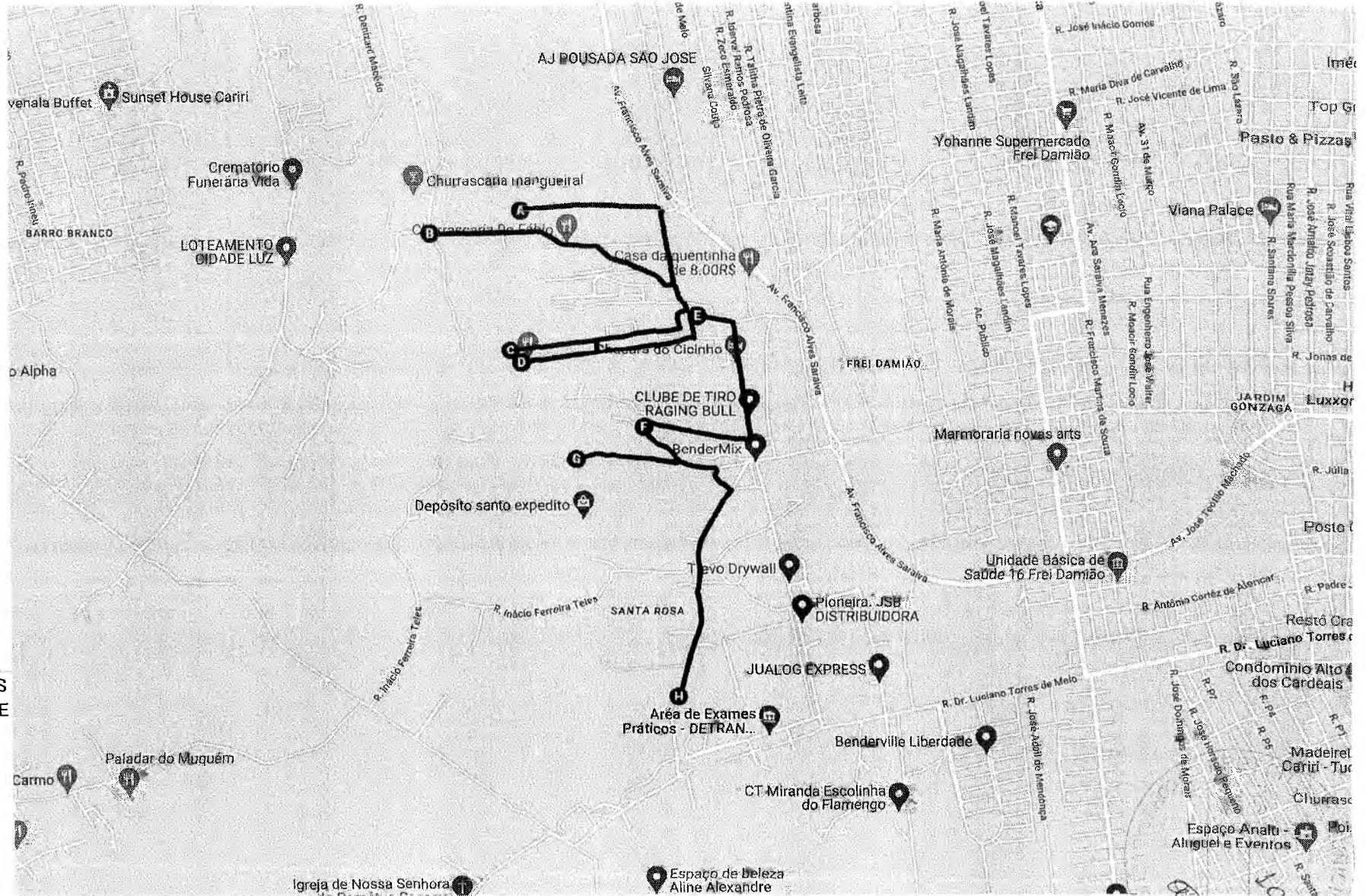
D Estrada sem nome - Santa Rosa, Crato - CE, Brasil

ROTA#42 - 10 km, 34 minutos

Rotas de Estrada sem nome, Crato - CE, Brasil até Av. Mte. Raimundo Aniceto - Santa Rosa, Crato - CE, Brasil

- A** Estrada sem nome, Crato - CE, Brasil
- B** R. Moacir Gondim Locio, 28 - Muriti, Crato - CE, 63133-450, Brasil
- C** Baixo dos Robertos - Santa Rosa, Crato - CE, Brasil
- D** Baixo dos Robertos - Santa Rosa, Crato - CE, Brasil
- E** R. Josias Inojosa de Oliveira, 2321 - Juazeiro do Norte, CE, Brasil
- F** R. Projetada 10, Juazeiro do Norte - CE, Brasil
- G** Estrada sem nome - Santa Rosa, Crato - CE, Brasil
- H** Av. Mte. Raimundo Aniceto - Santa Rosa, Crato - CE, Brasil

SÍTIOS SÃO JOSÉ, BAIXIO DOS ROBERTOS PARA: EEIEF JOSE ROSA (SEDE E ANEXO)



9

LO 007

Carro 10 km, 34 minutos



A Estrada sem nome, Crato - CE, Brasil

2,19 km, 7 minutos

Siga na direção leste para a R. Josias Inojosa de Oliveira Estrada de uso parcialmente restrito

649 m

Vire à direita na R. Josias Inojosa de Oliveira

348 m

Vire à direita

40 m

Vire à direita

1,15 km

Continue para R. Moacir Gondim Lóssio

3 m

B R. Moacir Gondim Locio, 28 - Muriti, Crato - CE, 63133-450, Brasil

2,22 km, 7 minutos

Siga na direção leste na R. Moacir Gondim Lóssio

784 m

Vire à direita

408 m

Vire à direita na R. Josias Inojosa de Oliveira

136 m

Vire à direita

114 m

Vire à direita

773 m

C Baixo dos Robertos - Santa Rosa, Crato - CE, Brasil

797 m, 2 minutos

Siga na direção leste

391 m

Vire à direita

59 m

Vire à direita

347 m

D Baixo dos Robertos - Santa Rosa, Crato - CE, Brasil

942 m, 3 minutos

Siga na direção leste

790 m

Vire à esquerda em direção à R. Josias Inojosa de Oliveira

116 m

Vire à direita na R. Josias Inojosa de Oliveira

36 m

E R. Josias Inojosa de Oliveira, 2321 - Juazeiro do Norte, CE, Brasil

1,22 km, 4 minutos

Siga na direção leste na R. Josias Inojosa de Oliveira

713 m

Vire à direita na R. Projetada 10

488 m

Vire à esquerda

20 m

F R. Projetada 10, Juazeiro do Norte - CE, Brasil

705 m, 3 minutos



Siga na direção sul

229 m

Vire à direita

476 m

G Estrada sem nome - Santa Rosa, Crato - CE, Brasil

1,81 km, 6 minutos

Siga na direção leste

476 m

Vire à direita

175 m

Vire à direita

139 m

Vire à direita

1,02 km

H Av. Mte. Raimundo Aniceto - Santa Rosa, Crato - CE, Brasil



ROTA#43 - 16 km, 34 minutos

Rotas de R. Bernardo Vieira -
Ponta da Serra, Crato - CE, Brasil
até Estr. Santa Fé - Crato, 341 -
Santa Fé, Crato - CE, Brasil

A

R. Bernardo Vieira - Ponta da
Serra, Crato - CE, Brasil

B

Estrada sem nome - Monte
Alverne, Crato - CE, Brasil

C

Estrada sem nome - Monte
Alverne, Crato - CE, Brasil

D

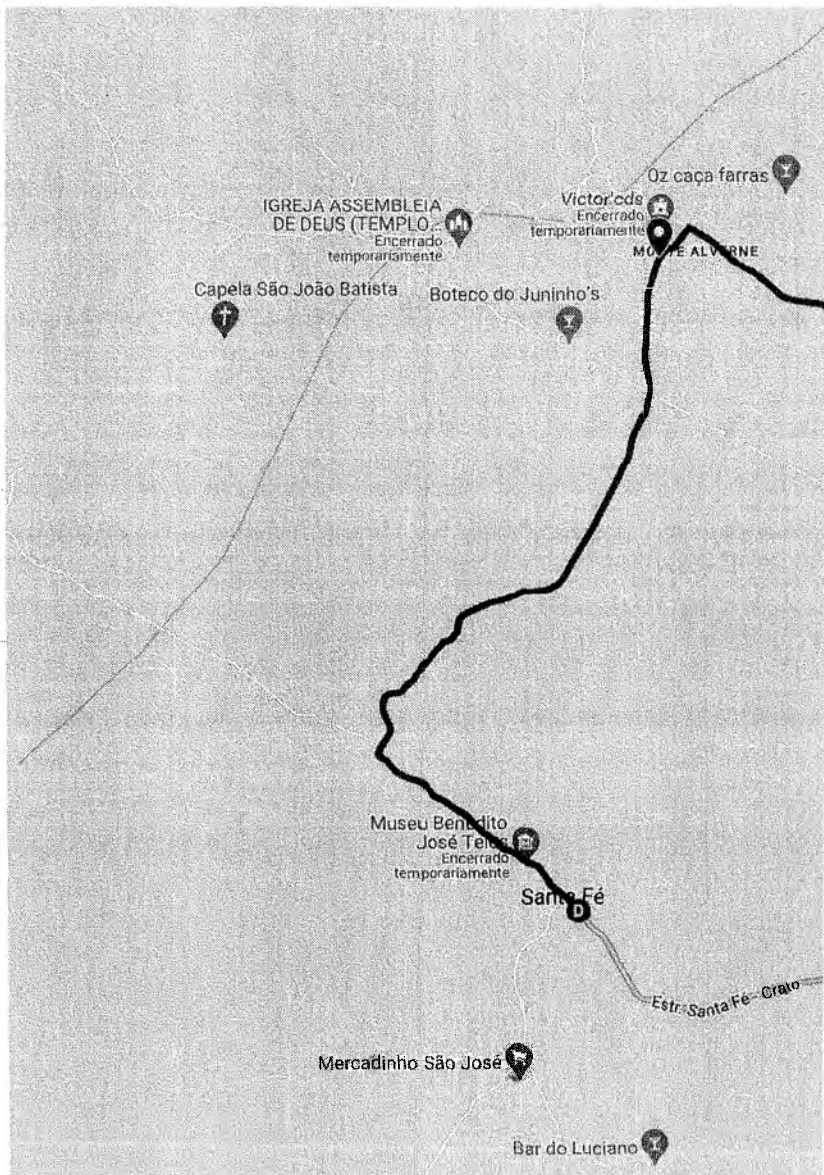
Estr. Santa Fé - Crato, 341 -
Santa Fé, Crato - CE, Brasil

Camada sem título


E

ESCOLA ANTONIO JOSÉ
SOARES

**SITIOS PAI MANÉ,
UMBURANA, TABOCAS,
MONTE ALVERNE PARA:
EEIEF ANT. JOSÉ SOARES,
EEMTI JUVENCIO BARRETO
(ANEXO)**



9



1003

Carro 16 km, 34 minutos



A R. Bernardo Vieira - Ponta da Serra, Crato - CE, Brasil

1,94 km, 4 minutos

Siga na direção sudoeste na R. Bernardo Vieira

549 m

Vire à direitaO destino estará à direita

1,39 km

B Estrada sem nome - Monte Alverne, Crato - CE, Brasil

3,99 km, 8 minutos

Siga na direção sudoeste

1,39 km

Vire à direita

2,06 km

Vire à esquerda

44 m

Curva suave à esquerdaO destino estará à direita

498 m

C Estrada sem nome - Monte Alverne, Crato - CE, Brasil

10,2 km, 21 minutos

Siga na direção norte

541 m

Vire à esquerda

334 m

Vire à direita

2,72 km

Vire à esquerda

178 m

Vire à direita em direção à Estr. Santa Fé

60 m

Continue para Estr. Santa Fé

4,56 km

Vire à esquerda na Estr. Santa Fé - CratoO destino estará à direita

1,82 km

D Estr. Santa Fé - Crato, 341 - Santa Fé, Crato - CE, Brasil

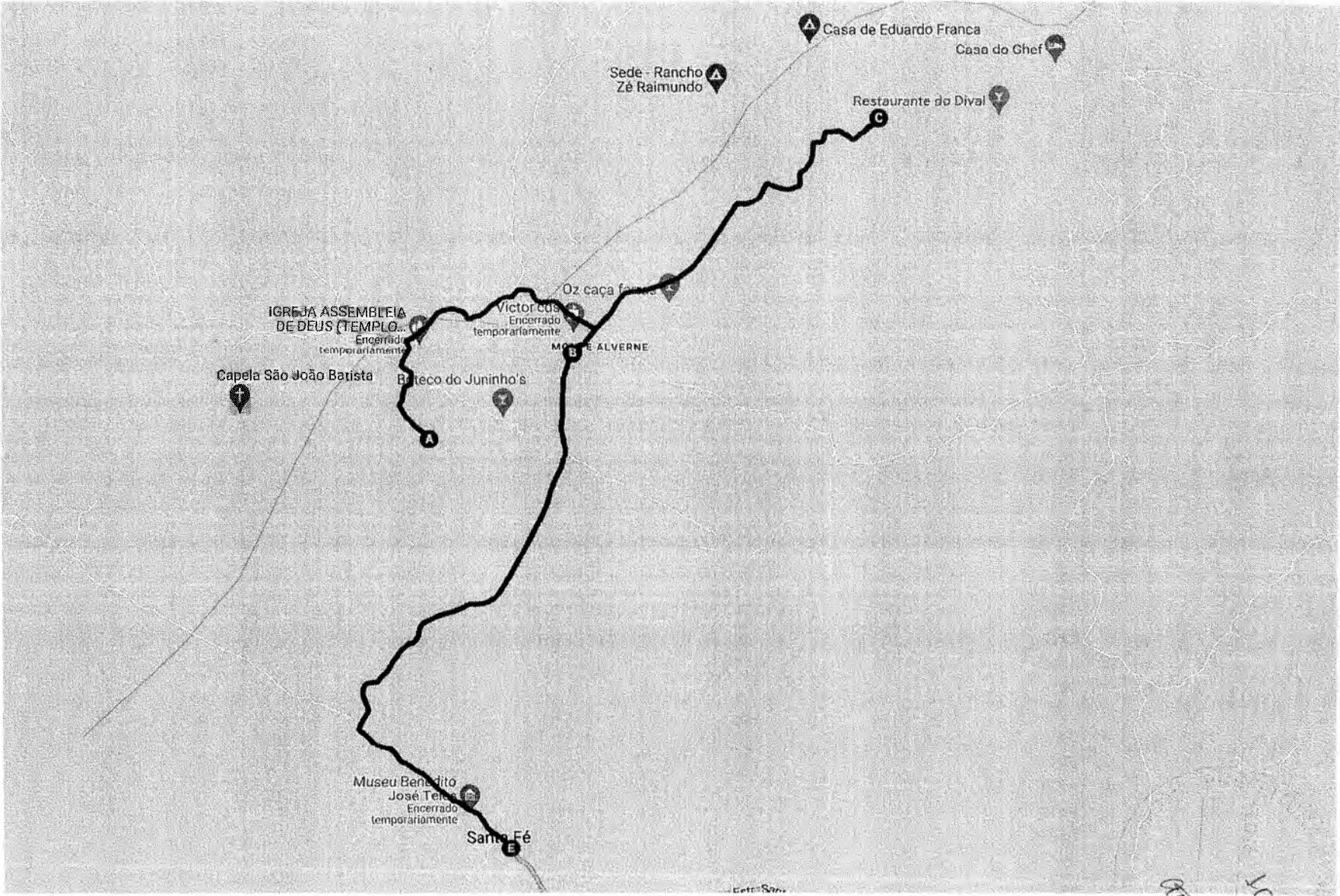
A handwritten mark or signature in the bottom right corner of the page, consisting of a stylized, cursive letter 'C'.

ROTA#44 - 18 km, 40 minutos

Rotas de Estrada sem nome -
Santa Fé, Crato - CE, Brasil até
Estr. Santa Fé - Crato, 341 - Santa
Fe, Crato - CE, Brasil

- A** Estrada sem nome - Santa Fé,
Crato - CE, Brasil
- B** Estr. Santa Fé, 183-49 - Monte
Alverne, Crato - CE, Brasil
- C** Estrada sem nome - Monte
Alverne, Crato - CE, Brasil
- D** Estr. Santa Fé, 183-49 - Monte
Alverne, Crato - CE, Brasil
- E** Estr. Santa Fé - Crato, 341 -
Santa Fe, Crato - CE, Brasil

SÍTIOS TOCA DO INDIO POÇO
DANTAS, UMARI PARA: EEIEF.
ANTONIO JOSÉ SOARES,
EEMTI JUVENCIO BARRETO
(ANEXO)



9

5005

Carro 18 km, 40 minutos



A Estrada sem nome - Santa Fé, Crato - CE, Brasil

3,62 km, 11 minutos

Siga na direção noroeste

785 m

Vire à esquerda

379 m

Vire à direita

2,13 km

Vire à direita

178 m

Vire à direita em direção à Estr. Santa Fé

60 m

Continue para Estr. Santa Fé

83 m

B Estr. Santa Fé, 76 - Monte Alverne, Crato - CE, Brasil

4,00 km, 10 minutos

Siga na direção nordeste na Estr. Santa Fé

321 m

Continue em frente

3,68 km

C Estrada sem nome - Monte Alverne, Crato - CE, Brasil

4,01 km, 10 minutos

Siga na direção sudoeste

3,86 km

Vire à direita em direção à Estr. Santa Fé

60 m

Continue para Estr. Santa Fé

93 m

D Estr. Santa Fé, 183-49 - Monte Alverne, Crato - CE, Brasil

6,29 km, 8 minutos

Siga na direção sudoeste na Estr. Santa Fé

4,47 km

Vire à esquerda na Estr. Santa Fé - CratoO destino estará à esquerda

1,83 km

E Estr. Santa Fé - Crato, 341 - Santa Fe, Crato - CE, Brasil

ROTA#45 - 16 km, 33 minutos

Rotas de Estrada sem nome,
Crato - CE, Brasil até Estr. Santa
Fé - Crato, 341 - Santa Fé, Crato -
CE, Brasil

A

Estrada sem nome, Crato - CE,
Brasil

B

Estrada sem nome - Santa Fé,
Crato - CE, Brasil

C

Estrada sem nome, Crato - CE,
Brasil

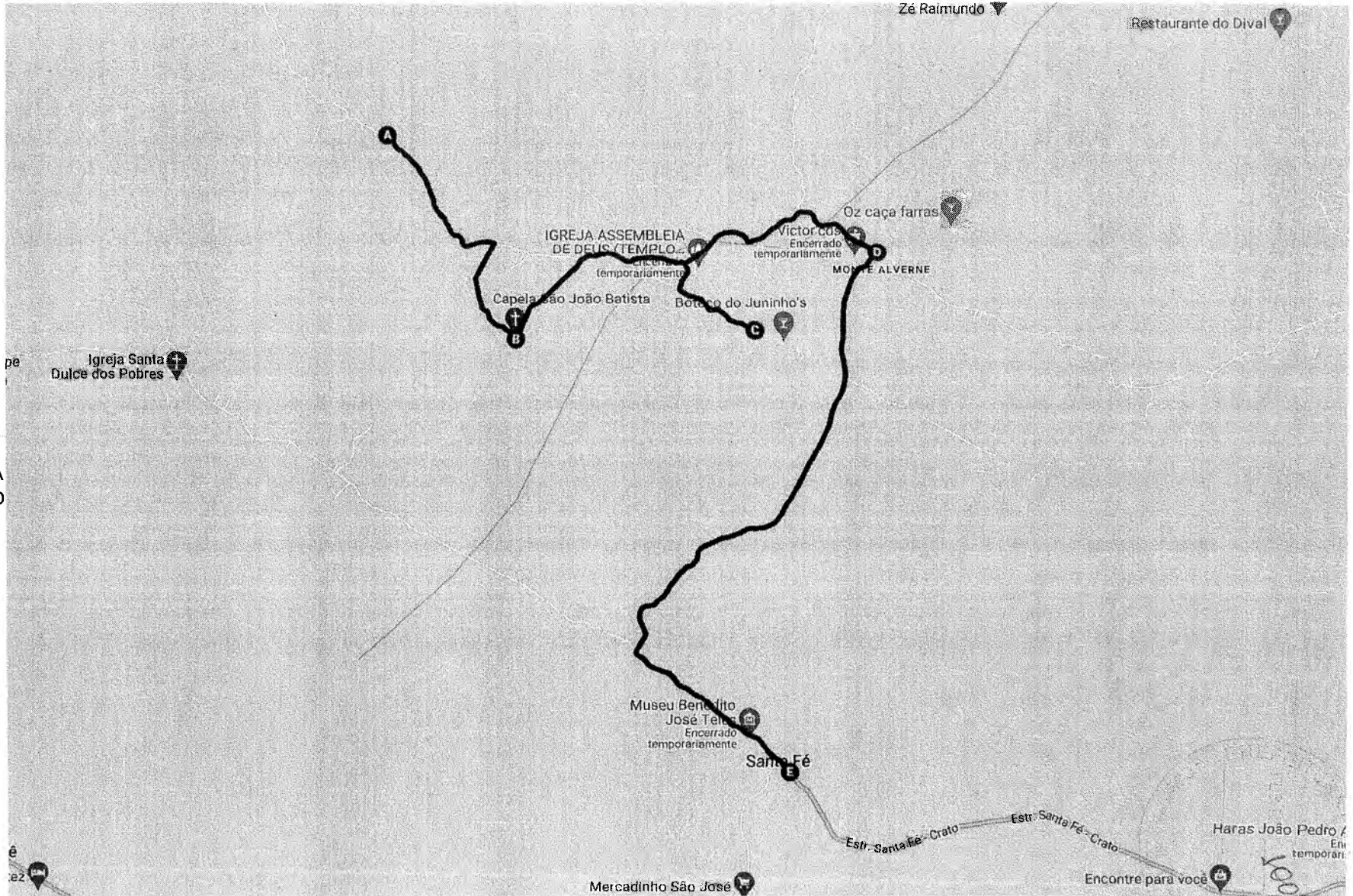
D

Estrada sem nome - Monte
Alverne, Crato - CE, Brasil


E

Estr. Santa Fé - Crato, 341 -
Santa Fé, Crato - CE, Brasil

SÍTIOS CAIÇARA, CORRENTE
GRANDE, CORRENTINHO, VILA
NOVA PARA: EEMTI JUVENCIO
BARRETO (ANEXO)



Carro 16 km, 33 minutos



A Estrada sem nome, Crato - CE, Brasil

2,69 km, 6 minutos

Siga na direção leste

1,58 km

Vire à direita

377 m

Curva suave à esquerda

722 m

Vire à direita

10 m

B Estrada sem nome - Santa Fé, Crato - CE, Brasil

3,03 km, 8 minutos

Siga na direção nordeste

1,95 km

Vire à direita

265 m

Vire à esquerda

114 m

Curva suave à esquerda

235 m

Vire à esquerda

468 m

C Estrada sem nome, Crato - CE, Brasil

3,22 km, 9 minutos

Siga na direção oeste

468 m

Vire à direita

235 m

Continue em frente

379 m

Vire à direita

2,13 km

Vire à direita

5 m

D Estrada sem nome - Monte Alverne, Crato - CE, Brasil

6,61 km, 9 minutos

Siga na direção sudoeste

173 m

Vire à direita em direção à Estr. Santa Fé

60 m

Continue para Estr. Santa Fé

4,56 km

Vire à esquerda na Estr. Santa Fé - Crato

1,82 km

E Estr. Santa Fé - Crato, 341 - Santa Fé, Crato - CE, Brasil

