



**Conselho de Arquitetura e Urbanismo
do Brasil**

CERTIDÃO DE ACERVO TÉCNICO COM ATESTADO

Resolução Nº 93 de 07 de Novembro de 2014

CERTIDÃO DE ACERVO TÉCNICO COM ATESTADO

Nº 000000600051



120200000600051

Validade: Indeterminada

CERTIFICAMOS, para os devidos fins, que consta em nossos arquivos o registro de Acervo referente ao(s) Registro(s) de Responsabilidade Técnica - RRTs abaixo discriminado(s):

DADOS DO PROFISSIONAL

Profissional: ANTONIO CUSTÓDIO DOS SANTOS NETO

Título do Profissional: Arquiteto e Urbanista

Data de obtenção do título: 12/01/1982

Registro Nacional: 0000A73644

Data de Registro: 26/03/1982

Validade: Indefinida

DADOS DOS REGISTROS DE RESPONSABILIDADE TÉCNICA-RRT

Número do RRT: 8236155

Tipo do RRT: SIMPLES

Registrado em: 09/05/2019

Forma de Registro: RETIFICADOR à 6818645

Participação Técnica: EQUIPE

Descrição: PROJETO DE UM CENTRO DE CONVENÇÃO EM UM TERRENO COM AREA DE 9.381,19 m2 CONSTANO de PROJETO ARQUITETONICO, PROJETO LUMINOTECNIA/ CONDICIONAMENTO ACUSTICO/ VENTILAÇÃO/ EXAUSTAO E CLIMATIZAÇÃO/ARQUITETURA PAISAGISTICA/PROJETO DE INSTALAÇÕES HIDROSANITARIAS, PROJETO DE IESTALAÇÕES DE AGUAS PLUVIAS,PROJETO DE INSTALAÇÕES ELETRICAS, PROJETO DE INSTALAÇÕES TELEFONICAS MEMORIAL DESCRITIVO/ CADERNO DE ENCARGOS/ ORÇAMENTO/ E CRONOGRAMA/ E PROJETO DE ACESSIBILIDADE SEGUNDO NBR 9050

Empresa contratada: CROQUIS PROJETOS E CONSTRUCOES LTDA

CNPJ: 03.276.584/0001-10

DADOS DO CONTRATO

Contratante: PREFEITURA MUNICIPAL DE VARJOTA

CPF/CNPJ: 07673114000141

RUA ARTUR RAMOS

Nº 232

Complemento:

Cidade: VARJOTA

Bairro: CENTRO

UF: CE

CEP: 62265000

Contrato:

Celebrado em: 28/10/2017

Valor do Contrato: R\$ 102.276,01

Tipo do Contratante: Órgão Público

Data de Início: 28/10/2017

Data de término da atividade: 2018-09-05

ATIVIDADE TÉCNICA REALIZADA

1.1.2 - Projeto arquitetônico , 1647.62 m² - metro quadrado; 1.3.2 - Projeto de luminotecnica , 1647.62 m² - metro quadrado; 1.3.3 - Projeto de condicionamento acústico , 1647.62 m² - metro quadrado; 1.3.5 - Projeto de ventilação, exaustão e climatização , 1647.62 m² - metro quadrado; 1.6.3 - Projeto de arquitetura paisagística , 9381.19 m² - metro quadrado; 1.7.1 - Memorial descritivo , 9381.19 m² - metro quadrado; 1.7.2 - Caderno de especificações ou de encargos , 9381.19 m² - metro quadrado; 1.7.3 - Orçamento , 9381.19 m² - metro quadrado; 1.7.4 - Cronograma , 9381.19 m² - metro quadrado; 1.5.1 - Projeto de instalações hidrossanitárias prediais , 1647.62 m² - metro quadrado; 1.5.2 - Projeto de instalações prediais de águas pluviais , 1647.62 m² - metro quadrado; 1.5.7 - Projeto de instalações elétricas prediais de baixa tensão , 1647.62 m² - metro quadrado; 1.5.8 - Projeto de instalações telefônicas prediais , 1647.62 m² - metro quadrado;

ENDEREÇO DA OBRA/SERVIÇO

AVENIDA PROFESSORA EDITE DE CASTRO

Nº S/N



Conselho de Arquitetura e Urbanismo do Brasil

CERTIDÃO DE ACERVO TÉCNICO COM ATESTADO

Resolução Nº 93 de 07 de Novembro de 2014

CERTIDÃO DE ACERVO TÉCNICO COM ATESTADO

Nº 000000600051



120200000600051

Complemento:

Cidade: VARJOTA

Bairro: CENTRO

UF: CE

CEP: 62265000

Coordenadas Geográficas: -4.192842788491322 -40.47704599638113

Número do RRT: 8235919

Tipo do RRT: SIMPLES

Registrado em: 09/05/2019

Forma de Registro: RETIFICADOR à 6819897

Participação Técnica: EQUIPE

Descrição: PROJETO DA ESTRUTURA DE CONCRETO E ESTRUTURA METALICA DE UM CENTRO DE CONVENÇÕES AREA 1.647,62m2

Empresa contratada: CROQUIS PROJETOS E CONSTRUCOES LTDA

CNPJ: 03.276.584/0001-10

DADOS DO CONTRATO

Contratante: PREFEITURA MUNICIPAL DE VARJOTA

CPF/CNPJ: 07673114000141

RUA ARTUR RAMOS

Nº 232

Complemento:

Cidade: VARJOTA

Bairro: CENTRO

UF: CE

CEP: 62265000

Contrato:

Celebrado em: 28/06/2017

Valor do Contrato: R\$ 102.276,01

Tipo do Contratante: Órgão Público

Data de Início: 28/06/2017

Data de término da atividade: 2018-09-05

ATIVIDADE TÉCNICA REALIZADA

1.2.2 - Projeto de estrutura de concreto , 1647.62 m² - metro quadrado; 1.2.4 - Projeto de estrutura metálica , 1647.62 m² - metro quadrado;

ENDEREÇO DA OBRA/SERVIÇO

AVENIDA PROFESSORA EDITE DE CASTRO

Nº S/N

Complemento:

Cidade: VARJOTA

Bairro: CENTRO

UF: CE

CEP: 62265000

Coordenadas Geográficas: -4.192813976231667 -40.475040240141524

Número do RRT: 7925460

Tipo do RRT: SIMPLES

Registrado em: 13/02/2019

Forma de Registro: RETIFICADOR à 6820250

Participação Técnica: INDIVIDUAL

Descrição: COORDENAÇÃO E COMPATIBILIZAÇÃO DOS PROJETO EXECUTIVOS DO CENTRO DE CONVENÇÕES QUAIS SEJAM, PROJETO ARQUITETONICO, PROJETO DE LUMOROTECNIA, PROJETO DE CONDICIONAMENTO ACUSTICO, PROJETO DE VENTILAÇÃO, EXAUSTAO E CLIMATIZAÇÃO, PROJETO PAISAGISTICO, MEMORIAL DESCRITIVO, CADERNO DE ESPECIFICAÇÕES, ORÇAMENTO, CRONOGRAMA, PROJETO DA ESTRUTURA DE CONCRETO, PROJETO DA ESTRUTURA METALICA, PROJETO DAS INSTALAÇÕES HIDRO SANITARIAS, AGUAS PLUVIAIS, INSTALAÇÕES DE PREVENÇÃO E COMBATE A INCENDIO, PROJETO CONTRA INCENDIOS E CATASTROFES, INSTALAÇÕES ELETRICAS, INSTALAÇÕES TELEFONICAS, PROJETO URBANISTICO, PROJETO DE PARCELAMENTO DO SOLO MEDIANTE DESMEMBRAMENTO OU REMEMBRAMENTO, LEVANTAMENTO CADASTRAL E INVENTARIO URBANO COM AREA TOTAL DE 1.647,62m2 DA EDIFICAÇÃO E 9.381,19m2 DO PROJETOS URBANISTICO

Empresa contratada: CROQUIS PROJETOS E CONSTRUCOES LTDA

CNPJ: 03.276.584/0001-10

DADOS DO CONTRATO

Contratante: PREFEITURA MUNICIPAL DE VARJOTA

CPF/CNPJ: 07673114000141

RUA ARTUR RAMOS

Nº 232



**Conselho de Arquitetura e Urbanismo
do Brasil**

CERTIDÃO DE ACERVO TÉCNICO COM ATESTADO
Resolução Nº 93 de 07 de Novembro de 2014

CERTIDÃO DE ACERVO TÉCNICO COM ATESTADO
Nº 000000600051



Complemento:

Cidade: VARJOTA

Bairro: CENTRO

UF: CE

CEP: 62265000

Contrato:

Celebrado em: 28/06/2017

Valor do Contrato: R\$ 102.276,01

Tipo do Contratante: Órgão Público

Data de início: 28/06/2017

Data de término da atividade: 2018-09-05

ATIVIDADE TÉCNICA REALIZADA

3.1 - COORDENAÇÃO E COMPATIBILIZAÇÃO DE PROJETOS , 1647.62 m² - metro quadrado;

ENDEREÇO DA OBRA/SERVIÇO

AVENIDA PROFESSORA EDITE DE CASTRO

Nº S/N

Complemento:

Cidade: VARJOTA

Bairro: CENTRO

UF: CE

CEP: 62265000

Coordenadas Geográficas: -4.1943270359031 -40.475578858624246

DESCRIÇÃO

CERTIDÃO DE ACERVO TÉCNICO COM ATESTADO

INFORMAÇÕES IMPORTANTES

- Esta certidão perderá a validade e será anulada, caso ocorra alterações das informações constantes do Atestado registrado ou do RRT vinculado ou caso sejam constatadas que são inverídicas as informações constantes do RRT, do atestado ou do requerimento da certidão.

- Certificamos que se encontra vinculado à presente CAT o atestado apresentado em cumprimento à Lei nº 8.666/93, expedido pela pessoa jurídica contratante, a quem cabe a responsabilidade pela veracidade e exatidão das informações nele constantes. É de responsabilidade deste Conselho a verificação da atividade profissional em conformidade com a Lei nº 12.378/2010 e Resoluções do Conselho de Arquitetura e Urbanismo do Brasil (CAU/BR)

- A Certidão de Acervo Técnico (CAT) à qual o atestado está vinculado constituirá prova da capacidade técnico-profissional da pessoa jurídica somente se o responsável técnico indicado estiver ou venha a ser integrado ao seu quadro técnico por meio de declaração entregue no momento da habilitação ou da entrega das propostas

- Certificamos, ainda, que nos termos do artigo 2º da Lei nº 12.378/2010 e artigos 2º e 3º da Resolução nº 21/2012-CAU/BR, esta Certidão é válida somente para os serviços condizentes com as atribuições profissionais acima discriminadas

- Em conformidade com o que determina o Art. 45 da Lei 12.378, toda realização de trabalho de competência privativa ou de atuação compartilhadas com outras profissões regulamentadas será objeto de Registro de Responsabilidade Técnica - RRT

- Válida em todo o território nacional.

Certidão nº 600051/2020

Expedida em 27/08/2020 12:08:00, Fortaleza/CE, CAU/CE

Chave de Impressão: A74A6BB7081CY3W4C45A



ATESTADO DE CAPACIDADE TÉCNICA

Atestamos, para os devidos fins que a empresa Croquis Projetos e Construções LTDA, registro nacional PJ18545-0, CNPJ nº 03.276.584/0001-10, localizada na Rua Eduardo Salgado, 412 Salas 3 e 4, CEP 60150-140, Aldeota, Fortaleza-CE, representada pelo diretor técnico e responsável técnico arquiteto e urbanista Antônio Custódio dos Santos Neto, registro nacional A7364-4, executou satisfatoriamente e dentro dos prazos contratuais os serviços descritos abaixo:

1. OBJETO

1.1 DESCRIÇÃO GERAL DO(S) SERVIÇO(S) CONTRATADO(S):

Elaboração de projetos referentes à construção do Centro de Eventos de Varjota – CE, cujo terreno de 5.268,22 m² encontra-se numa área pouco adensada, embora com importantes edifícios públicos. O edifício tem por objetivo viabilizar eventos, feiras e atividades culturais, abrigando um grande salão para eventos, salas multiuso, auditório para 150 pessoas, salas para abrigar a Secretaria Municipal de Cultura e serviço, somando 1.647,62 m² de área construída. Dentre os projetos elaborados, inclui-se: projeto arquitetônico, projeto de arquitetura paisagística, projeto urbanístico, projeto de parcelamento do solo mediante desmembramento ou remembramento, levantamento cadastral, inventário urbano, projeto de luminotecnica, projeto de condicionamento acústico, projeto de ventilação, exaustão e climatização, projeto de instalações hidrossanitárias prediais, projeto de instalações prediais de águas pluviais, projeto de instalações prediais de gases medicinais, projeto de instalações elétrica prediais de baixa tensão, projeto de instalações telefônicas prediais, projeto de instalações prediais de TV, memorial descritivo, caderno de especificações ou de encargos, orçamento e cronograma.

1.2 DESCRIÇÃO GERAL DO(S) SERVIÇO(S) CONTRATADO(S) E COORDENADO(S):

Coordenação e compatibilização dos projetos referentes à construção do Centro de Eventos de Varjota – CE, cujo terreno de 5.268,22 m² encontra-se numa área pouco adensada, embora com importantes edifícios públicos. O edifício tem por objetivo viabilizar eventos, feiras e atividades culturais, abrigando um grande salão para eventos, salas multiuso, auditório para 150 pessoas, salas para abrigar a Secretaria Municipal de Cultura e serviço, somando 1.647,62 m² de área construída. O processo construtivo foi feito com estrutura metálica e de concreto, fechamentos em alvenaria e telhado metálico acústico. Dentre os projetos elaborados, inclui-se: projeto arquitetônico, projeto de arquitetura paisagística, projeto urbanístico, projeto de parcelamento do solo mediante desmembramento ou remembramento, levantamento cadastral, inventário urbano,

[Handwritten signatures]

[Handwritten signature]

[Handwritten signature]





VARJOTA

PREFEITURA MUNICIPAL DE GRATOICE
FLS Nº. 3158
COMISSÃO DE LICITAÇÃO

projeto de luminotecnica, projeto de condicionamento acústico, projeto de ventilação, exaustão e climatização, projeto de instalações hidrossanitárias prediais, projeto de instalações prediais de águas pluviais, projeto de instalações prediais de gases medicinais, projeto de instalações elétrica prediais de baixa tensão, projeto de instalações telefônicas prediais, projeto de instalações prediais de TV, projeto de estruturas de concreto, projeto de estrutura metálica, memorial descritivo, caderno de especificações ou de encargos, orçamento e cronograma.

2. DADOS DO CONTRATO

2.1 CONTRATANTE: PREFEITURA DE VARJOTA

Contratante: PREFEITURA MUNICIPAL DE VARJOTA
CNPJ: 07.673.114.0001/41
Endereço: Rua Artur Ramos 232, Centro, Varjota, Ceará
CEP: 62265-000

RRT 9821456

Contrato nº Valor: R\$ 14.550,00

Tipo de contratante: Órgão Público

- Celebrado em: 01/12/2017 Data de início: 01/12/2017 Término: 30/01/2018

RRT 9821434

Contrato nº Valor: R\$ 26.652,51

Tipo de contratante: Órgão Público

- Celebrado em: 01/12/2017 Data de início: 01/12/2017 Término: 30/01/2018

RRT 7925519

Contrato nº Valor: R\$ 0,00

Tipo de contratante: Órgão Público

- Celebrado em: 24/10/2017 Data de início: 24/10/2017 Término: 22/12/2017

RRT 7925460

Contrato nº Valor: R\$ 102.276,01

Tipo de contratante: Órgão Público

- Celebrado em: 28/06/2017 Data de início: 28/06/2017 Término: 05/09/2018

RRT 8235919

Contrato nº Valor: R\$ 102.276,01

Tipo de contratante: Órgão Público

- Celebrado em: 28/06/2017 Data de início: 28/06/2017 Término: 05/09/2018

RRT 8236155

Contrato nº Valor: R\$ 102.276,01

Tipo de contratante: Órgão Público

- Celebrado em: 28/10/2017 Data de início: 28/10/2017 Término: 05/09/2018

Certidão nº 600051/2020 - 11/09/2020, 12:55 - Chave de Impressão: A74A6BB7081CY3W4C45A
O atestado neste ato registrado foi emitido em 11/09/2020, e contém 12 folhas



Este documento encontra-se registrado no Conselho de Arquitetura e Urbanismo do Brasil vinculado à Certidão De Acervo Técnico Com Atestado nº 600051, emitida em 11/09/2020



PREFEITURA MUNICIPAL DE CRATOICE
FLS Nº. 3199
COMISSÃO DE LICITAÇÃO

ART Nº CE20170236417
Contrato nº Valor: R\$ 2.000,00
Tipo de contratante: Órgão Público
- Celebrado em: 02/08/2017 Data de início: 14/08/2017 Término: 28/09/2017

As atividades previstas no contrato foram registradas perante o Conselho de Arquitetura e Urbanismo – CAU mediante 06 (seis) RRT – Registros de Responsabilidade Técnica, separados de acordo com os grupos de atividades previstos na Resolução CAU/BR, através da RRT 6446179, RRT 6446329, RRT 7925519, RRT 7925460, RRT 8235919 e RRT 8236155 e 01 (uma) ART - Anotações de Responsabilidade Técnica, através da ART CE20170236417.

2.2 CONTRATANTE: CROQUIS PROJETOS E CONSTRUÇÕES LTDA (SUBCONTRATAÇÃO)

Há, para esse projeto, Anotações de Responsabilidade Técnica (ART) e Registro de Responsabilidade Técnica (RRT) que complementam os registros citados acima, sendo eles expostos a seguir.

Contratante: CROQUIS PROJETOS E CONSTRUÇÕES LTDA
CNPJ: 03.276.584.0001/10
Endereço: Rua Eduardo Salgado, 412, Aldeota, Fortaleza, Ceará
CEP: 60150-1480

RRT 6821499
Contrato nº Valor: R\$ 0,00
Tipo de contratante: Pessoa Jurídica de direito privado
- Celebrado em: 03/04/2018 Data de início: 03/04/2018 Término: 31/07/2018

ART Nº CE20180340927
Contrato nº Valor: R\$ 4.500,00
Tipo de contratante: Pessoa Jurídica de direito privado
- Celebrado em: ----- Data de início: 02/04/2018 Término: 25/05/2018

ART Nº CE20180342035
Contrato nº Valor: R\$ 4.000,00
Tipo de contratante: Pessoa Jurídica de direito privado
- Celebrado em: 02/05/2018 Data de início: 31/05/2018 Término: 31/08/2018

As atividades previstas no contrato foram registradas perante o Conselho de Arquitetura e Urbanismo – CAU mediante 01 (uma) RRT – Registros de Responsabilidade Técnica, separados de acordo com os grupos de atividades previstos na Resolução CAU/BR, através da RRT 6821499 e 02 (duas) ART - Anotações de Responsabilidade Técnica, através da ART CE20180340927 e da ART CE20180342035.



Este documento encontra-se registrado no Conselho de Arquitetura e Urbanismo do Brasil, vinculado à Certidão De Arquivo Técnico Com Atestado nº 600051, emitida em 11/09/2020

Certidão nº 600051/2020 - 11/09/2020, 12:55 - Chave de Impressão: A7A6BB7081CV3W4C45A
O atestado neste ato registrado foi emitido em 11/09/2020, e contém 12 folhas



VARJOTA

PREFEITURA MUNICIPAL DE CRATO/CE
FLS Nº. 3200
COMISSÃO DE LICITAÇÃO

Declaramos que na(s) atividade(s) registrada(s) neste atestado foram atendidas as regras previstas nas normas técnicas de acessibilidade da ABNT, da legislação específica e no Decreto Federal nº 5.296, de 2 de dezembro de 2004.

3. DADOS DA OBRA / SERVIÇO:

Proprietário: PREFEITURA MUNICIPAL DE VARJOTA

CNPJ: 07.673.114.0001/41

Local: Avenida Professora Edite Castro s/n, Bairro Centro, Varjota, Ceará

UF: CE CEP: 62265-000 Cidade: Varjota

4. ATIVIDADE TÉCNICA

As atividades técnicas abaixo listadas foram realizadas pelos seguintes profissionais:

Equipe técnica principal:

Antônio Custódio dos Santos Neto – Arquiteto e urbanista;

Carlos José de Mesquita – Geólogo

Francisco Regis Carneiro de Andrade – Engenheiro Civil

Francisco Sérgio Facó P. Filho – Arquiteto e urbanista

Mário Esmeraldo dos Santos – Engenheiro Civil

4.1 Atividades realizadas pelo Responsável Técnico: Antônio Custódio dos Santos Neto, Arquiteto e Urbanista- CAU A7364-4.

A numeração e descrição das atividades listadas na tabela abaixo obedecem ao disposto no Art.3º da Resolução Federal CAU/BR 21, de 05.04.2012

<u>Referentes à gleba</u>			
Itens	Atividades, serviços e projetos realizados.	Und	Quant
1	PROJETO		
1.8	Urbanismo e desenho urbano		
1.8.3	Projeto urbanístico	m ²	12.000,00
<u>Referentes ao projeto</u>			
Itens	Atividades, serviços e projetos realizados.	Und	Quant
1	PROJETO		
1.1	Arquitetura das edificações		
1.1.2	Projeto arquitetônico	m ²	1.647,62
1.2	Sistemas Construtivos Estruturais		
1.2.2	Projeto de Estrutura de Concreto	m ²	1.647,62

Certidão nº 600051/2020 - 11/09/2020, 12:55 - Chave de Impressão: A74A8BB7081CY3W4C456
O atestado neste ato registrado foi emitido em 11/09/2020, e contém 12 folhas



Este documento encontra-se registrado no Conselho de Arquitetura e Urbanismo do Brasil vinculado à Certidão De Acervo Técnico Com Atestado nº 600051, emitida em 11/09/2020



VARIOTA

Itens	Atividades, serviços e projetos realizados.	Und	Quant
1.2.4	Projeto de Estrutura Metálica	m ²	1.647,62
1.3	Conforto ambiental		
1.3.2	Projeto de luminotecnica	m ²	1.647,62
1.3.3	Projeto de condicionamento acústico	m ²	1.647,62
1.3.5	Projeto de ventilação. exaustão e climatização	m ²	1.647,62
1.5	Instalações e equipamentos referentes à arquitetura		
1.5.1	Projeto de instalações hidrossanitárias prediais	m ²	1.647,62
1.5.2	Projeto de instalações prediais de águas pluviais	m ²	1.647,62
1.5.4	Projeto de instalações prediais de gases medicinais	m ²	370,42
1.5.7	Projeto de instalações elétricas prediais de baixa tensão	m ²	1.647,62
1.5.8	Projeto de instalações telefônicas prediais	m ²	1.647,62
1.5.9	Projeto de instalações prediais de TV	m ²	1.647,62
1.6	Arquitetura paisagística		
1.6.3	Projeto de arquitetura paisagística	m ²	9.381,19
1.7	Relatórios técnicos de arquitetura		
1.7.1	Memorial descritivo	m ²	9.381,19
1.7.2	Caderno de especificações ou de encargos	m ²	9.381,19
1.7.3	Orçamento	m ²	9.381,19
1.7.4	Cronograma	m ²	9.381,19
1.8	Urbanismo e desenho urbano		
1.8.1	Levantamento cadastral	m ²	9.381,19
1.8.2	Inventário urbano	m ²	4.112,97
1.8.2	Inventário urbano	m ²	5.268,00
1.8.3	Projeto urbanístico	m ²	9.381,19
1.8.5	Projeto de parcelamento do solo mediante desmembramento ou remembramento	m ²	9.381,19
3	GESTÃO		
3.1	Coordenação e compatibilização de projetos	m ²	1.647,62



Handwritten signatures and initials at the bottom of the page.



Descrição pormenorizada dos serviços executados:

a) Elaboração de projeto executivo e detalhamento do projeto básico de arquitetura referente à construção do Centro de Convenções de Varjota, cuja área construída é de 1.647,62 m², além da elaboração dos projetos básicos e executivos de urbanização no entorno do Centro, paisagismo, realização de maquete eletrônica e vídeo, todos estes realizados através de programas que utilizam tecnologia BIM, além da elaboração de orçamento da obra, cotação de preço, cronograma físico-financeiro e especificações técnicas. Além disso, foram definidos os pontos de iluminação e avaliação da ventilação e conforto térmico nas áreas internas.

b) Coordenação e compatibilização dos projetos de arquitetura, de urbanização do entorno, de paisagismo, de estrutura de concreto armado, de estrutura metálica, de instalações hidrossanitárias, de instalações elétricas e luminotécnica, de instalações telefônicas e TV, de incêndio, de climatização, de acordo com maquete eletrônica e vídeo, e orçamento, memorial de quantitativos, cronograma físico-financeiro e especificações técnicas referentes à construção do Centro de Convenções de Varjota, cuja área construída é de 1.647,62 m²

As atividades foram executadas em etapas, de acordo com a Resolução Federal CAU/BR 64/2013 – Tabela de Honorários de Serviços de Arquitetura e Urbanismo do Brasil- Módulo I- item 7.4, sendo:

- Etapas preliminares: levantamento de dados; programa de necessidades; estudo de viabilidade técnico-legal;
- Etapas de projeto: estudo preliminar (ou estudo de concepção); anteprojeto; projeto básico; projeto para execução; coordenação e compatibilização de projetos;
- Etapas complementares: assessoria para aprovação de projetos; assistência à execução da obra; “As built” (projeto conforme construído).

4.2 Atividades realizadas pelo Responsável Técnico: Francisco Sérgio Facó P.

Filho, Arquiteto e Urbanista - CAU A59663-9.

A numeração e descrição das atividades listadas na tabela abaixo obedecem ao disposto no Art.3º da Resolução Federal CAU/BR 21, de 05.04.2012

Itens	Atividades, serviços e projetos realizados.	Und	Quant
1	PROJETO		
1.3	Conforto ambiental		
1.3.2	Projeto de luminotecnica	m ²	1.647,62
1.3.5	Projeto de ventilação, exaustão e climatização	m ²	1.647,62
1.5	Instalações e equipamentos referentes à arquitetura		
1.5.1	Projeto de instalações hidrossanitárias prediais	m ²	1.647,62





VARJOTA

PREFEITURA MUNICIPAL DE CRATO/CE
FLS Nº 5203
COMISSÃO DE LICITAÇÃO

Certidão nº 600051/2020 - 11/09/2020, 12:35 - Chave de Impressão: A74A6BB7081C73W4C45A
O atestado neste ato registrado foi emitido em 11/09/2020, e contém 12 folhas

Itens	Atividades, serviços e projetos realizados.	Und	Quant
1.5.2	Projeto de instalações prediais de águas pluviais	m ²	1.647,62
1.5.5	Projeto de instalações prediais de prevenção e combate a incêndio	m ²	1.647,62
1.5.6	Projeto de sistemas prediais de proteção contra incêndios e catástrofes	m ²	1.647,62
1.5.7	Projeto de instalações elétricas prediais de baixa tensão	m ²	9.381,19
1.7	Relatórios técnicos de arquitetura		
1.7.1	Memorial descritivo	m ²	9.381,19
1.7.2	Caderno de especificações ou de encargos	m ²	9.381,19
1.7.3	Orçamento	m ²	9.381,19

Descrição pormenorizada dos serviços executados:

a) Elaboração de projeto básico e executivo de instalações elétricas de baixa tensão, de luminotécnica, de condicionamento acústico e de climatização para atender as demandas referentes ao Centro de Convenções de Varjota, cuja área construída é de 1.647,62 m²;

b) Elaboração de projeto básico e executivo de instalações de prevenção e combate a incêndio e pânico, referente à construção do mercado público de Itapipoca cuja área interna é de 9.408,00m²;

c) Elaboração de projeto básico e executivo de instalações hidrossanitárias, incluso instalação sanitária, água fria e águas pluviais referentes à construção do Centro de Convenções de Varjota, cuja área construída é de 1.647,62 m². Os resíduos sólidos são tratados através do sistema de fossa e sumidouro, pois no local não há rede de esgotamento sanitário.

Etapas executadas:

- Etapas preliminares: levantamento de dados;
- Etapas de projeto: anteprojeto; projeto básico; projeto para execução;
- Etapas complementares: assistência à execução da obra; "As built" (projeto conforme construído).



Este documento encontra-se registrado no Conselho de Arquitetura e Urbanismo do Brasil, vinculado à Certidão De Ato Técnico Com Atestado nº 600051, emitida em 11/09/2020

(Handwritten signatures and initials)



PREFEITURA MUNICIPAL DE CRATOICE
FLS Nº. 3204
COMISSÃO DE LICITAÇÃO

Certidão nº 600051/2020 - 11/09/2020, 12:55 - Chave de Impressão: A74A6BB7081CY3W4C45A
O atestado neste ato registrado foi emitido em 11/09/2020, e contém 12 folhas

4.3 Atividades realizadas pelo Responsável Técnico: Mário Esmeraldo dos Santos, Engenheiro Civil – RNP 060811963-6.

A numeração e descrição das atividades listadas na tabela abaixo obedecem ao disposto no art. 7º da Resolução 218, de 29 de junho de 1973, do CONFEA.

Itens	Atividades, serviços e projetos realizados.	Und	Quant
A1	ATUAÇÃO		
5	Projeto		
1258	Concreto Armado	m ²	1.647,62

Descrição pormenorizada dos serviços executados:

- Elaboração de projeto básico e executivo de fundação em sapatas isoladas de concreto armado;
- Elaboração de projeto básico e executivo de estrutura convencional de pilares, vigas e lajes de concreto armado com fck de 25Mpa.

Etapas executadas:

- Etapas preliminares: levantamento de dados;
- Etapas de projeto: anteprojeto; projeto básico; projeto para execução;
- Etapas complementares: assistência à execução da obra; "As built" (projeto conforme construído).

4.4 Atividades realizadas pelo Responsável Técnico: Carlos José de Mesquita, Geólogo

Itens	Atividades, serviços e projetos realizados.	Und	Quant
A1	ATUAÇÃO		
31	Ensaio		
2187	Estudos geotécnicos	un	2.000,00
2194	Sondagem	un	2.000,00

Descrição pormenorizada dos serviços executados:

- Elaboração de sondagens percussivas tipo SPT, distribuídas em 5 furos e 14,2 metros de sondagem, além de execução de testes de absorção de solo.



Este documento encontra-se registrado no Conselho de Arquitetura e Urbanismo do Brasil, vinculado à Certidão De Aceito Técnico Com Atestado nº 600051, emitida em 11/09/2020



PREFEITURA MUNICIPAL DE CRATOICE
FLS. Nº. 3005
COMISSÃO DE LICITAÇÃO

Certidão nº 600051/2020 - 11/09/2020, 12:55 - Chave de Impressão: A74A88B7081CY3W4C45A
O atestado neste ato registrado foi emitido em 11/09/2020, e contém 12 folhas

4.5 Atividades realizadas pelo Responsável Técnico: Francisco Regis Carneiro de Andrade, Engenheiro Civil – RNP 060400569-5.

A numeração e descrição das atividades listadas na tabela abaixo obedecem ao disposto no art. 7º da Resolução 218, de 29 de junho de 1973, do CONFEA.

Itens	Atividades, serviços e projetos realizados.	Und	Quant
A5	CONDUÇÃO		
5	Projeto		
1178	Projeto de Estrutura Metálica	m ²	1.647,62


Descrição pormenorizada dos serviços executados:

a) Elaboração de projeto básico e executivo de estrutura metálica referente ao Centro de Convenções de Varjota, cuja área construída é de 1.647,62 m², apresentando estruturas como a tesoura, com 10.391,62kg de peso total de aço, terça, viga treliçada, viga calha, etc;

Etapas executadas:

- Etapas preliminares: levantamento de dados;
- Etapas de projeto: anteprojeto, projeto básico; projeto para execução;
- Etapas complementares: assistência à execução da obra: "As built" (projeto conforme construído).

Por ser essa a expressão de verdade, firmamos o presente Atestado de Capacidade Técnica.


Francisca Célia Rodrigues de Sousa
CPF 560.151.353-87
Prefeita Municipal de Varjota



Este documento encontra-se registrado no Conselho de Arquitetura e Urbanismo do Brasil, vinculado à Certidão De Acervo Técnico Com Atestado nº 600051, emitida em 11/09/2020







CUSTÓDIOSANTOS
ARQUITETURA

PREFEITURA MUNICIPAL DE CRATO/CE
FLS Nº. 506

COMISSÃO DE LICITAÇÃO

3. EXPERIÊNCIA DA EMPRESA EM PROJETOS DE URBANISMO

3.2 ELABORAÇÃO DE PROJETOS DE URBANISMO EM ÁREA ACIMA 2 ha.


**Conselho de Arquitetura e Urbanismo
do Brasil**
CERTIDÃO DE ACERVO TÉCNICO COM ATESTADO

Resolução Nº 93 de 07 de Novembro de 2014

CERTIDÃO DE ACERVO TÉCNICO COM ATESTADO
Nº 0000000479154

PREFEITURA MUNICIPAL DE CRATO/CE

ELS Nº: 3207



COMISSÃO DE LICITAÇÃO

Validade: Indeterminada

CERTIFICAMOS, para os devidos fins, que consta em nossos arquivos o registro de Acervo referente ao(s) Registro(s) de Responsabilidade Técnica - RRTs abaixo discriminado(s):

DADOS DO PROFISSIONAL

Profissional: ANTONIO CUSTÓDIO DOS SANTOS NETO

Título do Profissional: Arquiteto e Urbanista

Data de obtenção do título: 12/01/1982

Registro Nacional: 0000A73644

Data de Registro: 26/03/1982

Validade: Indefinida

DADOS DOS REGISTROS DE RESPONSABILIDADE TÉCNICA-RRT

Número do RRT: 923291

Tipo do RRT: SIMPLES

Registrado em: 08/02/2013

Forma de Registro: INICIAL à 923291

Participação Técnica: INDIVIDUAL

Descrição: PROJETO ARQUITETÔNICO DE UMA RESIDENCIA UNIFAMILAR PARA PROGRAMA DE HABITAÇÃO DE INTERESSE SOCIAL COM 47,38M2 COM ADEQUAÇÃO DE ACESSIBILIDADE PARA UTILIZAÇÃO EM 620 UNIDADES HABITACIONAIS PERFAZENDO UM TOTAL DE 29.375,60M2

 Empresa contratada: CROQUIS PROJETOS E CONSTRUCOES LTDA
 CNPJ: 03.276.584/0001-10

DADOS DO CONTRATO

 Contratante: ISR CONSTRUÇÕES LTDA
 CPF/CNPJ: 73785032000113

AVENIDA ALAMEDA LORENA

Nº 106

Complemento:

Cidade: SAO LUIS

Bairro: OLHO D'ÁGUA

UF: MA

CEP: 65065230

Contrato:

Celebrado em: 08/02/2013

Valor do Contrato: R\$ 10.000,00

Tipo do Contratante: Pessoa jurídica de direito privado

Data de Início: 08/02/2013

Data de término da atividade: 2013-06-08

ATIVIDADE TÉCNICA REALIZADA

 1.1.2 - Projeto arquitetônico , 29375.60 m² - metro quadrado;

ENDEREÇO DA OBRA/SERVIÇO

ESTRADA CE 189 / BR 404 KM 1

Nº S/N

Complemento: CAJAS

Cidade: CRATEÚS

Bairro: CIDADE 2000

UF: CE

CEP: 63700000

Coordenadas Geográficas: 315575 9.429429

DESCRIÇÃO

CERTIDÃO DE ACERVO TÉCNICO COM ATESTADO

INFORMAÇÕES IMPORTANTES



Conselho de Arquitetura e Urbanismo do Brasil

CERTIDÃO DE ACERVO TÉCNICO COM ATESTADO

Resolução Nº 93 de 07 de Novembro de 2014

CERTIDÃO DE ACERVO TÉCNICO COM ATESTADO

Nº 000000479154



20180000479154

PREFEITURA MUNICIPAL DE CRATO/CE

RSM 3203

COMISSÃO DE LICITAÇÃO

- Esta certidão perderá a validade e será anulada, caso ocorra alterações das informações constantes do Atestado registrado ou do RRT vinculado ou caso sejam constatadas que são inverídicas as informações constantes do RRT, do atestado ou do requerimento da certidão.
- Certificamos que se encontra vinculado à presente CAT o atestado apresentado em cumprimento à Lei nº 8.666/93, expedido pela pessoa jurídica contratante, a quem cabe a responsabilidade pela veracidade e exatidão das informações nele constantes. É de responsabilidade deste Conselho a verificação da atividade profissional em conformidade com a Lei nº 12.378/2010 e Resoluções do Conselho de Arquitetura e Urbanismo do Brasil (CAU/BR)
- A Certidão de Acervo Técnico (CAT) à qual o atestado está vinculado constituirá prova da capacidade técnico-profissional da pessoa jurídica somente se o responsável técnico indicado estiver ou venha a ser integrado ao seu quadro técnico por meio de declaração entregue no momento da habilitação ou da entrega das propostas
- Certificamos, ainda, que nos termos do artigo 2º da Lei nº 12.378/2010 e artigos 2º e 3º da Resolução nº 21/2012-CAU/BR, esta Certidão é válida somente para os serviços condizentes com as atribuições profissionais acima discriminadas
- Em conformidade com o que determina o Art. 45 da Lei 12.378, toda realização de trabalho de competência privativa ou de atuação compartilhadas com outras profissões regulamentadas será objeto de Registro de Responsabilidade Técnica - RRT

Certidão nº 479154/2018

Expedida em 14/01/2019 12:01:00, Fortaleza/CE, CAU/CE

Chave de Impressão: 71W546A9B4W0DABZ0ZYZ

[Handwritten signature]

[Handwritten signature]

[Handwritten signature]

[Handwritten signature]



PREFEITURA MUNICIPAL DE CRATO/CE
FLS. 3209
COMISSÃO DE LICITAÇÃO

Certidão nº 479154/2018 - 11/09/2020, 11:45 - Chave de Impressão: 71W546A9BAW0DA8Z0ZY2
O atestado neste ato registrado foi emitido em 11/09/2020, e contém 6 folhas

ATESTADO DE CAPACIDADE TÉCNICA

1. OBJETO:

Atestamos para os devidos fins que a empresa CROQUIS PROJETOS E CONSTRUÇÕES, registro nacional no CAU/BR nº 18545-0, CNPJ nº 03.276.584/0001-10, estabelecida à Rua Eduardo Salgado 412 sala 3 e 4, Aldeota, Fortaleza-CE, CEP 60150-140, executou satisfatoriamente e dentro de todas as cláusulas e prazos contratuais os serviços abaixo:

2. DADOS DO CONTRATANTE:

Contratante: ISR CONSTRUÇÕES LTDA
CNPJ: 73.785.032/0001-13
Endereço: Rua Alameda Lorena 106, Jardim Paulista, Olho D'água
CEP 65065-230 São Luis – Maranhão.

RRT 923291
Contrato nº Valor: R\$ 10.000,00
Tipo de Contratante: Pessoa jurídica de direito privado
Celebrado através do CAU em: 08/02/2013 Data de início: 08/02/2013
Término: 08/06/2013.

RRT 923009
Contrato nº Valor: R\$ 65.000,00
Tipo de Contratante: Pessoa jurídica de direito privado
Celebrado através do CAU em: 08/02/2013 Data de início: 08/02/2013
Término: 08/06/2013.

RRT 2721520
Contrato nº Valor: R\$ 20.500,00
Tipo de Contratante: Pessoa jurídica de direito privado.
Celebrado através do CAU em: 07/04/2014 Data de início: 07/04/2014
Término : 07/05/2014



Este documento encontra-se registrado no Conselho de Arquitetura e Urbanismo do Brasil, vinculado à Certidão De Aproveitamento Técnico Com Atestado nº 479154, emitida em 11/09/2020

C

Atual

[Assinatura]

[Assinatura]

[Assinatura]



PREFEITURA MUNICIPAL DE CRATO/CE
FLS Nº 3210
COMISSÃO DE LICITAÇÃO

As atividades previstas no contrato foram registradas perante o Conselho de Arquitetura e Urbanismo- CAU mediante 03 (tres) RRT's- Registros de Responsabilidade Técnica, separados de acordo com os grupos de atividades previstos na Resolução CAU/BR 21/2012:

RRT 1/3- RRT 923291 - Atividades de Projeto- Arquitetura das Edificações (Grupo 1);

RRT 2/3- RRT 923009 - Atividades de Projeto – Urbanismo e Desenho Urbano (Grupo 1)

RRT 3/3 – RRT 2721520 – Atividades de Projeto – Relatórios Técnicos de Arquitetura. (Grupo 1)

Declaramos que na(s) atividades registrada(s) neste atestado foram atendidas as regras de acessibilidade nas normas técnicas de acessibilidade da ABNT, na legislação específica e no Decreto Federal nº 5.296, de 2 de dezembro de 2004.

3. DADOS DA EMPRESA CONTRATADA

- 3.1. Razão Social: Croquis Projetos e Construções Ltda.
- 3.2. CNPJ : 03.276.584/0001.10
- 3.3. CAU : 18545-0
- 3.4. Endereço : Rua Eduardo Salgado 412 sala 3/4. Aldeota, Fortaleza-Ceara.

4. DADOS DA OBRA / SERVIÇO:

- 4.1. Endereço : Estrada CE 189/BR 404 km 1 - Bairro : Cidade 2000 Cratéus - Ce – CEP 63.700.000 – Coordenadas : Latitude 315575 Longitude 9. 429.429

5. ATIVIDADES TÉCNICAS:

- 5.1. Realizadas sob a responsabilidade técnica de: Antonio Custódio dos Santos Neto – Arquiteto e Urbanista - CAU/BR-A7364-4

Descrição	Unidade	Quantidade
Projeto Arquitetonico de Residencia Unifamiliar para programa de habitação de interesse com 47.38m2 com adequação de acessibilidade para utilização em 620 unidades habitacionais perfazendo um total de 29.375,60m2	m²	29.375,60
Projeto de Parcelamento do Solo para um loteamento na zona urbana de Cratéus para habitação de interesse social em terreno de 200.797,12 m2 para 620 unidades habitacionais	m²	200.797,12
Orçamentos, memorial de cálculo, cronograma físico financeiro, especificações técnicas e cadernos de encargos	ha	20,08

Certidão nº 479154/2018 - 11/09/2020, 11:45 - Chave de Impressão: 71W546A9BAW00DABZ0ZYZ
O atestado neste ato registrado foi emitido em 11/09/2020, e contém 6 folhas



Este documento encontra-se registrado no Conselho de Arquitetura e Urbanismo do Brasil, vinculado à Certidão De Aprove Técnico Com Atestado nº 479154, emitida em 11/09/2020

C

Wick

AM

e

f



PREFEITURA MUNICIPAL DE CRATO/CE
FLS Nº. 3211
COMISSÃO DE LICITAÇÃO

dos projetos de parcelamento do solo, terraplanagem, drenagem, pavimentação, rede de água, rede de esgoto, habitação individual com 47,38m² e habitação total de 620 unds com 29.375,60m² do Residencial D. Fragoso com 20,08 ha em Crateús- Ceará.

6. DESCRIÇÃO:

As atividades técnicas acima relacionadas foram realizadas observando-se o disposto nas resoluções CAU/BR 64/2013 e 76/2014, no que se refere a:

- (1) legislação e normas específicas;
- (2) definições de cada atividade;
- (3) honorários profissionais e
- (4) produtos finais (ou escopo) de cada etapa realizada

6.1 RRT 1/3- RRT 923291 - Atividades de Projeto (Grupo 1): ARQUITETURA DAS EDIFICAÇÕES.

a) Atividades realizadas:

Projeto Arquitetônico de uma residência unifamiliar para programa de habitação de interesse social com 47,38m² com adequação de acessibilidade para utilização em 620 unidades habitacionais perfazendo um total de 29.375,60m².

b) Etapas realizadas:

Foram realizadas as etapas de serviço previstas para cada atividade de acordo com as Resoluções CAU/BR 64/2013 e 76/2014, que, no seu conjunto, foram as seguintes.

- ETAPAS PRELIMINARES: -Levantamento de dados; -Programa de necessidades;
- Estudo de viabilidade técnico-legal;
- ETAPAS DO PROJETO: -Estudo preliminar (ou estudo de concepção); -Anteprojeto; -Projeto (composto de: -Projeto para execução; -Coordenação e compatibilização de projetos; -Coordenação de equipe multidisciplinar);
- ETAPAS COMPLEMENTARES: -Assessoria para aprovação de projeto.

6.2. RRT 2/3- RRT 923009 Atividades de Projeto (Grupo 1): URBANISMO E DESENHO URBANO.

c) Atividades realizadas:

Projeto urbanístico de parcelamento do solo mediante loteamento e demais atividades listadas no tem 4.1.1. acima, para um terreno urbano com área de 200.797,12m², subdividido em: -Área do Sistema Viário; -Áreas Verdes; -Áreas Institucionais; -Fundo de Terras; e 620 (seiscentos e vinte) lotes.

d) Etapas realizadas:

Foram realizadas as etapas de serviço previstas para cada atividade de acordo com as Resoluções CAU/BR 64/2013 e 76/2014, que, no seu conjunto, foram as seguintes:

- ETAPAS PRELIMINARES: -Levantamento de dados; -Programa de necessidades;
- Estudo de viabilidade técnico-legal;

Cartão nº 479154/2018 - 11/09/2020, 11:45 - Chave de Impressão: 71W546A984W0DABZUZYX
O atestado neste ato registrado foi emitido em 11/09/2020, e contém 6 folhas



Este documento encontra-se registrado no Conselho de Arquitetura e Urbanismo do Brasil, vinculado à Certidão De Aprove Técnico Com Atestado nº 479154, emitida em 11/09/2020



-ETAPAS DO PROJETO: -Estudo preliminar (ou estudo de concepção); - Anteprojeto (incluindo o Projeto Legal ou Masterplan); -Projeto (composto de Projeto para execução; -Coordenação e compatibilização de projetos; - Coordenação de equipe multidisciplinar);
-ETAPAS COMPLEMENTARES: -Assessoria para aprovação de projeto.

PREFEITURA MUNICIPAL DE GRATOICE
FLS Nº. 3012
COMISSÃO DE LICITAÇÃO

6.3 RRT 3/3- RRT 2721520 Atividades de Projeto (Grupo 1): Relatórios Técnicos de Arquitetura.

e) Atividades realizadas:

Orçamentos, memorial de cálculo, cronograma físico financeiro, especificações técnicas e cadernos de encargos dos projetos de parcelamento do solo, terraplanagem, drenagem, pavimentação, rede de água, rede de esgoto, habitação individual com 47,38m² e habitação total de 620 unds com 29.375,60m² do Residencial D Fragoso com 20,08 ha em Crateús- Ceara.

f) Etapas realizadas:

Foram realizadas as etapas de serviço previstas para cada atividade de acordo com as Resoluções CAU/BR 64/2013 e 76/2014, que, no seu conjunto, foram as seguintes:

-ETAPAS PRELIMINARES: -Levantamento de dados;

-ETAPAS DO PROJETO: -Elaboração das planilhas e sistematização dos dados.

ISR CONSTRUÇÕES LTDA.

CNPJ 73.785.032/0001-13

Antônio Inácio Pinheiro Regadas

Diretor Presidente

Sócio Administrador

CPF 166 961 663 - 00



Este documento encontra-se registrado no Conselho de Arquitetura e Urbanismo do Brasil, vinculado à Certidão De Acervo Técnico Com Atestado nº 479154, emitida em 11/09/2020

Certidão nº 479154/2018 - 11/09/2020, 11:45 - Chave de Impressão: 71W546A9B4W0DA8Z0ZYZ
O atestado do neste ato registrado foi emitido em 11/09/2020, e contém 6 folhas



**Conselho de Arquitetura e Urbanismo
do Brasil**

CERTIDÃO DE ACERVO TÉCNICO COM ATESTADO

Lei Nº 12378 de 31 de Dezembro de 2010

PREFEITURA MUNICIPAL DE CRATOICE

FLS Nº 3213

Página 1/7

COMISSÃO DE LICITAÇÃO

CERTIDÃO DE ACERVO TÉCNICO COM ATESTADO

Nº 000000290315



20150000290315

Validade: Indeterminada

CERTIFICAMOS, para os devidos fins, que consta em nossos arquivos o registro de Acervo referente ao(s) Registro(s) de Responsabilidade Técnica - RRTs abaixo discriminado(s):

DADOS DO PROFISSIONAL

Profissional: ANTONIO CUSTÓDIO DOS SANTOS NETO

Título do Profissional: Arquiteto e Urbanista

Data de obtenção do título: 12/01/1982

Registro Nacional: 0000A73644

Data de Registro: 26/03/1982

Validade: Indefinida

DADOS DOS REGISTROS DE RESPONSABILIDADE TÉCNICA-RRT

Número do RRT: 3544925

Tipo do RRT: SIMPLES

Registrado em: 26/05/2015

Forma de Registro: INICIAL à 3544925

Participação Técnica: EQUIPE

Descricao: PROJETOS DE URBANISMO MASTER PLAN PARA A IMPLANTAÇÃO DE TODO O CAMPUS DA UNIVERSIDADE FEDERAL DO CEARA EM CRATEUS EM TERRENO DE 30,23 HECTARES, PROJETO ARQUITETÔNICO DO EDIFÍCIO DA REITORIA - ADMINISTRAÇÃO COM 1.658,35M2, PROJETO ARQUITETÔNICO DO EDIFÍCIO ACADÊMICO COM 6.389,26M2, PRAÇA DE CONVÍVIO COM PARQUE DE ESTACIONAMENTO COM 48.030,86M2, PROJETO DE SISTEMA VIÁRIO E ACESSIBILIDADE NA ÁREA DE 30,23 HECTARES, PROJETO DE ARQUITETURA PAISAGÍSTICA COM 25,43 HECTARES, MEMORIAL DESCRITIVO DA OBRA, CADERNO DE ESPECIFICAÇÕES, ORÇAMENTO, CRONOGRAMA FÍSICO FINANCEIRO

Empresa contratada: CROQUIS PROJETOS E CONSTRUÇÕES LTDA
CNPJ: 03.276.584/0001-10

DADOS DO CONTRATO

Contratante: PREFEITURA MUNICIPAL DE CRATÉUS
CPF/CNPJ: 07982036000167

RUA CORONEL ZEZÉ

Nº 1141

Complemento:

Cidade: CRATÉUS

Bairro: CENTRO

UF: CE

CEP: 63700000

Contrato:

Celebrado em: 26/05/2015

Valor do Contrato: R\$ 1,00

Tipo do Contratante: Pessoa jurídica de direito público

Data de Início: 26/05/2015

Data de término da atividade: 30/09/2015

ATIVIDADE TÉCNICA REALIZADA

1.1.2 - Projeto arquitetônico , 1658.35 m² - metro quadrado; 1.1.2 - Projeto arquitetônico , 6389.26 m² - metro quadrado; 1.6.3 - Projeto de arquitetura paisagística , 25.43 ha - hectare ; 1.10.1 - Memorial descritivo , 1.00 un - unidade ; 1.10.2 - Caderno de especificações ou de encargos , 1.00 un - unidade ; 1.10.3 - Orçamento , 1.00 un - unidade ; 1.10.4 - Cronograma , 1.00 un - unidade ; 1.8.3 - Projeto urbanístico , 30.23 ha - hectare ; 1.8.7 - Projeto de sistema viário e acessibilidade , 30.23 ha - hectare ;

ENDEREÇO DA OBRA/SERVIÇO

RODOVIA RODOVIA BR 226 KM 4

Nº KM 4

Complemento:

Cidade: CRATEÚS

Bairro: JOSE ROSA

UF: CE

CEP: 63700000

Coordenadas Geográficas: -5.189316612916041 -40.64306096925727



**Conselho de Arquitetura e Urbanismo
do Brasil**

CERTIDÃO DE ACERVO TÉCNICO COM ATESTADO

Lei Nº 12378 de 31 de Dezembro de 2010

PREFEITURA MUNICIPAL DE CRATO/CE
FLS Nº. 304

Página 2/7

COMISSÃO DE LICITAÇÃO

CERTIDÃO DE ACERVO TÉCNICO COM ATESTADO

Nº 0000000290315



DESCRIÇÃO

CERTIDÃO DE ACERVO TÉCNICO COM ATESTADO

INFORMAÇÕES IMPORTANTES

- Esta certidão perderá a validade, caso ocorra qualquer alteração posterior dos elementos cadastrais nela contidos
- Certificamos que se encontra vinculado à presente CAT o atestado apresentado em cumprimento à Lei nº 8.666/93, expedido pela pessoa jurídica contratante, a quem cabe a responsabilidade pela veracidade e exatidão das informações nele constantes. É de responsabilidade deste Conselho a verificação da atividade profissional em conformidade com a Lei nº 12.378/2010 e Resoluções do Conselho de Arquitetura e Urbanismo do Brasil (CAU/BR)
- A Certidão de Acervo Técnico (CAT) à qual o atestado está vinculado constituirá prova da capacidade técnico-profissional da pessoa jurídica somente se o responsável técnico indicado estiver ou venha a ser integrado ao seu quadro técnico por meio de declaração entregue no momento da habilitação ou da entrega das propostas
- Certificamos, ainda, que nos termos do artigo 2º da Lei nº 12.378/2010 e artigos 2º e 3º da Resolução nº 21/2012-CAU/BR, esta Certidão é válida somente para os serviços condizentes com as atribuições profissionais acima discriminadas
- Em conformidade com o que determina o Art. 45 da Lei 12.378, toda realização de trabalho de competência privativa ou de atuação compartilhadas com outras profissões regulamentadas será objeto de Registro de Responsabilidade Técnica - RRT

Certidão nº 290315/2015

Expedida em 22/12/2015 12:12:00, Fortaleza/CE, CAU/CE

Chave de Impressão: 7528B2A5B56AD5Z8CZY6

ATESTADO DE CAPACIDADE TÉCNICA

1. OBJETO:

Atestamos para os devidos fins que o arquiteto e urbanista Antonio Custodio dos Santos Neto, CPF 090 665 193-04 , CAU A7364-4, responsável técnico da empresa CROQUIS PROJETOS E CONSTRUÇÕES, registro nacional no CAU/BR nº 18545-0, CNPJ nº 03.276.584/0001-10, estabelecida à Rua Eduardo Salgado 412 sala 3 e 4, Aldeota, Fortaleza-CE, CEP 60150-140, executou satisfatoriamente e dentro de todas as cláusulas e prazos contratuais os serviços abaixo:

2. DADOS DO CONTRATO:

Contratante: PREFEITURA MUNICIPAL DE CRATÉUS
CNPJ: 07.982.036/0001-67
Endereço : Rua Coronel Zezé 1141, Centro – Cratéus/CE
CEP : 63700-000

RRT 3544925

Contrato nº Valor: R\$ 1,00

Tipo de Contratante: ORGÃO PÚBLICO

Celebrado em: 26/05/2015 Data de início: 26/05/2015 Término: 30/09/2015.

As atividades previstas no contrato foram registradas perante o Conselho de Arquitetura e Urbanismo- CAU mediante 01 (uma) RRT- Registros de Responsabilidade Técnica, separados de acordo com os grupos de atividades previstos na Resolução CAU/BR 21/2012:

RRT 1- RRT 3544925 - Atividades de Projeto – (Grupo 1)

Declaramos que na(s) atividades registrada(s) neste atestado foram atendidas as regras de acessibilidade nas normas técnicas de acessibilidade da ABNT, na legislação específica e no Decreto Federal nº 5.296, de 2 de dezembro de 2004.

3. DADOS DA OBRA / SERVIÇO:



Local: Rodovia Rodovia BR 226 KM 4 No. km 4 - Bairro : José Rosa UF: CE
CEP 63.700.000 – Cidade : Crateús.

Coordenadas : Latitude – 5. 189316612916041 Longitude -40. 64306096925727

4. ATIVIDADES TÉCNICAS:

- 4.1. **Realizadas sob a responsabilidade técnica de: Antonio Custódio dos Santos Neto**
– Arquiteto e Urbanista - CAU/BR-A7364-4

Descrição	Unidade	Quantidade
1. Projeto de Urbanismo Master Plan para a implantação de todo o Campus da Universidade Federal do Ceará em terreno de 30,23 hectares,	ha	30,23
2. Projeto Arquitetônico, do Edifício da Reitoria – Administração com 1.658,35 m2,	m2	1.658,35
3. Projeto Arquitetônico do Edifício Acadêmico com 6.389,26m2,	m2	6.389,26
4. Praça de Convívio com Parque de Estacionamento com 48.030,86m2.	m2	48.030,86
5. Projeto de Sistema Viário e Acessibilidade na área de 30,23 hectares,	m2	30,23
6. Projeto de Arquitetura Paisagística com 25,43 hectares,	ha	25,43
7. Memorial Descritivo da Obra,	und	1,00
8. Caderno de Especificações,	und	1,00
9. Orçamento,	und	1,00
10. Cronograma Físico- Financeiro.	und	1,00

5. DESCRIÇÃO:

As atividades técnicas acima relacionadas foram realizadas observando-se o disposto nas resoluções CAU/BR 64/2013 e 76/2014, no que se refere a:

- (1) legislação e normas específicas;
- (2) definições de cada atividade;
- (3) honorários profissionais e;
- (4) produtos finais (ou escopo) de cada etapa realizada.

5.1. Atividades de Projeto (Grupo 1): 1.1 – ARQUITETURA DAS EDIFICAÇÕES.

a) Atividades realizadas:



Projeto Arquitetônico do Edifício da Reitoria- Administração com área de 1.658,35m2 mediante levantamento cadastral e inventário e demais atividades.

b) Etapas realizadas:

Foram realizadas as etapas de serviço previstas para cada atividade de acordo com as Resoluções CAU/BR 64/2013 e 76/2014, que, no seu conjunto, foram as seguintes:
-ETAPAS PRELIMINARES: -Levantamento de dados; -Programa de necessidades; -Estudo de viabilidade técnico-legal;
-ETAPAS DO PROJETO: -Estudo preliminar (ou estudo de concepção); -Anteprojeto (incluído o Projeto Legal); -Projeto (composto de: -Projeto para execução; -Coordenação e compatibilização de projetos; -Coordenação de equipe multidisciplinar);
-ETAPAS COMPLEMENTARES: -Assessoria para aprovação de projeto.

5.2. Atividades de Projeto (Grupo 1): 1.1 – ARQUITETURA DAS EDIFICAÇÕES.

c) Atividades realizadas:

Projeto Arquitetônico do Edifício Acadêmico com área de 6.389,26m2 mediante levantamento cadastral e inventário e demais atividades.

d) Etapas realizadas:

Foram realizadas as etapas de serviço previstas para cada atividade de acordo com as Resoluções CAU/BR 64/2013 e 76/2014, que, no seu conjunto, foram as seguintes:
-ETAPAS PRELIMINARES: -Levantamento de dados; -Programa de necessidades; -Estudo de viabilidade técnico-legal;
-ETAPAS DO PROJETO: -Estudo preliminar (ou estudo de concepção); -Anteprojeto (incluído o Projeto Legal); -Projeto (composto de: -Projeto para execução; -Coordenação e compatibilização de projetos; -Coordenação de equipe multidisciplinar);
-ETAPAS COMPLEMENTARES: -Assessoria para aprovação de projeto.

5.3. Atividades de Projeto (Grupo 1): 1.6 - ARQUITETURA PAISAGÍSTICA.

e) Atividades realizadas:

Projeto de arquitetura paisagística mediante levantamento paisagístico e demais atividades listadas no tem 4.1.1. acima, para a Áreas Paisagísticas definidos no Projeto Urbanístico com área de 25,43ha.

f) Etapas realizadas:

Foram realizadas as etapas de serviço previstas para cada atividade de acordo com as Resoluções CAU/BR 64/2013 e 76/2014, que, no seu conjunto, foram as seguintes:

- ETAPAS PRELIMINARES: -Levantamento de dados; -Programa de necessidades; -Estudo de viabilidade técnico-legal;
- ETAPAS DO PROJETO: -Estudo preliminar (ou estudo de concepção); -Anteprojeto (incluído o Projeto Legal); -Projeto (composto de: -Projeto para execução; -Coordenação e compatibilização de projetos; -Coordenação de equipe multidisciplinar);
- ETAPAS COMPLEMENTARES: -Assessoria para aprovação de projeto.

5.4. Atividades de Projeto (Grupo 1): 1. 7. RELATÓRIOS TÉCNICOS DE ARQUITETURA.

g) Atividades realizadas:

1. Memorial descritivo, Caderno de Especificações, Orçamento, Cronograma Físico Financeiro de todos os Projetos descritos no item 4.1, quais sejam Projeto de Urbanismo Master Plan para a implantação de todo o Campus da Universidade Federal do Ceará em terreno de 30,23 hectares, Projeto Arquitetônico, do Edifício da Reitoria – Administração com 1.658,35 m², Projeto Arquitetônico do Edifício Acadêmico com 6.389,26m², Praça de Convívio com Parque de Estacionamento com 48.030,86m², Projeto de Sistema Viário e Acessibilidade na área de 30,23 hectares, Projeto de Arquitetura Paisagística com 25,43 hectares, necessários a implantação do Campus da UFC em Cratêus.

h) Etapas realizadas:

Foram realizadas as etapas de serviço previstas para cada atividade de acordo com as Resoluções CAU/BR 64/2013 e 76/2014, que, no seu conjunto, foram as seguintes:

- ETAPAS PRELIMINARES: -Levantamento de dados.
- ETAPAS DO RELATORIO: - Mensuração, cálculos e elaboração de planilhas e relatórios.
- ETAPAS COMPLEMENTARES: -Assessoria para aprovação..

5.5. Atividades de Projeto (Grupo 1): 1. 8. URBANISMO E DESENHO URBANO.

i) Atividades realizadas:

Projeto de Urbanismo – Master Plan para a implantação de todo o campus da Universidade Federal do Ceará em Cratêus – Ceará em terreno de 30,23ha, mediante levantamento de dados e demais atividades listadas no tem 4.1.1. acima.

j) Etapas realizadas:



Foram realizadas as etapas de serviço previstas para cada atividade de acordo com as Resoluções CAU/BR 64/2013 e 76/2014, que, no seu conjunto, foram as seguintes:

- ETAPAS PRELIMINARES: -Levantamento de dados; -Programa de necessidades; -Estudo de viabilidade técnico-legal;
- ETAPAS DO PROJETO: -Estudo preliminar (ou estudo de concepção); -Anteprojeto (incluído o Projeto Legal ou Masterplan); -Projeto (composto de: -Projeto para execução; -Coordenação e compatibilização de projetos; -Coordenação de equipe multidisciplinar);
- ETAPAS COMPLEMENTARES: -Assessoria para aprovação de projeto.

5.6. Atividades de Projeto (Grupo 1): 1. 8. URBANISMO E DESENHO URBANO.

k) Atividades realizadas:

Projeto de Sistema viário e acessibilidade para a implantação de todo o campus da Universidade Federal do Ceará em Crateús – Ceará em terreno de 30,23ha, mediante levantamento de dados e demais atividades listadas no tem 4.1.1. acima.

l) Etapas realizadas:

Foram realizadas as etapas de serviço previstas para cada atividade de acordo com as Resoluções CAU/BR 64/2013 e 76/2014, que, no seu conjunto, foram as seguintes:

- ETAPAS PRELIMINARES: -Levantamento de dados; -Programa de necessidades; -Estudo de viabilidade técnico-legal;
- ETAPAS DO PROJETO: -Estudo preliminar (ou estudo de concepção); -Anteprojeto (incluído o Projeto Legal ou Masterplan); -Projeto (composto de: -Projeto para execução; -Coordenação e compatibilização de projetos; -Coordenação de equipe multidisciplinar);
- ETAPAS COMPLEMENTARES: -Assessoria para aprovação de projeto.


PREFEITURA MUNICIPAL DE CRATEÚS LTDA.

CNPJ 07.982.036/0001-67

ANTONIO MAURO RODRIGUES SOARES

PREFEITO MUNICIPAL

CPF 043.289.223-00



CUSTÓDIOS SANTOS
PREFEITURA MUNICIPAL DE CRATO - CE - R. A.
FLS Nº. 320
COMISSÃO DE LICITAÇÃO

4. EXPERIÊNCIA DA EMPRESA EM PROJETOS DE ARQUITETURA.

4.2. ELABORAÇÃO DE PROJETOS DE PAISAGISMO

C

[Handwritten signature]

[Handwritten signature]





**Conselho de Arquitetura e Urbanismo
do Brasil**

CERTIDÃO DE ACERVO TÉCNICO COM ATESTADO

Resolução Nº 93 de 07 de Novembro de 2014

CERTIDÃO DE ACERVO TÉCNICO COM ATESTADO

Nº 000000564725



Validade: Indeterminada

CERTIFICAMOS, para os devidos fins, que consta em nossos arquivos o registro de Acervo referente ao(s) Registro(s) de Responsabilidade Técnica - RRTs abaixo discriminado(s):

DADOS DO PROFISSIONAL

Profissional: ANTONIO CUSTÓDIO DOS SANTOS NETO

Título do Profissional: Arquiteto e Urbanista

Data de obtenção do título: 12/01/1982

Registro Nacional: 0000A73644

Data de Registro: 26/03/1982

Validade: Indefinida

DADOS DOS REGISTROS DE RESPONSABILIDADE TÉCNICA-RRT

Número do RRT: 9303844

Tipo do RRT: SIMPLES

Registrado em: 21/02/2020

Forma de Registro: RETIFICADOR à 8550962

Participação Técnica: INDIVIDUAL à 8550962

Descrição: Projeto executivo e detalhamento do projeto básico de arquitetura em BIM com adequação à acessibilidade; projeto básico e executivo de urbanização do entorno do mercado em BIM; projeto arquitetura de interiores dos boxes em BIM; projeto básico e executivo de terraplanagem, drenagem e pavimentação; projeto básico e executivo de paisagismo em BIM; maquete eletrônica e vídeo em BIM; orçamento não desonerado, orçamento com curva ABC, quantitativo, memorial de cálculo de quantidades, cotação de preço de mercado, cálculo do BDI, elaboração de composições de serviços, cronograma físico-financeiro da obra e especificações técnicas.

Empresa contratada: CROQUIS PROJETOS E CONSTRUCOES LTDA
CNPJ: 03.276.584/0001-10

DADOS DO CONTRATO

Contratante: PREFEITURA MUNICIPAL DE ITAIPUOCA
CPF/CNPJ: 07623077000167

RUA AV. MONSENHOR TABOSA,

Nº 3027

Complemento: GINASIO COBERTO - JULHO

Cidade: ITAIPUOCA

Bairro: CENTRO

UF: CE

CEP: 62500000

Contrato:

Celebrado em: 31/07/2019

Valor do Contrato: R\$ 373.444,96

Tipo do Contratante: Órgão Público

Data de Início: 31/07/2019

Data de término da atividade: 2019-11-25

ATIVIDADE TÉCNICA REALIZADA

1.1.2 - Projeto arquitetônico , 9408.00 m² - metro quadrado; 1.1.3 - Orçamento , 9408.00 m² - metro quadrado; 1.6.3 - Projeto de arquitetura paisagística , 9408.00 m² - metro quadrado; 1.8.3 - Projeto urbanístico , 11931.00 m² - metro quadrado; 1.10.1 - Memorial descritivo , 9408.00 m² - metro quadrado; 1.9.1 - Projeto de movimentação de terra, drenagem e pavimentação , 5965.53 m² - metro quadrado; 1.10.4 - Cronograma , 9408.00 m² - metro quadrado; 1.10.2 - Caderno de especificações ou de encargos , 9408.00 m² - metro quadrado; 1.1.6 - Projeto de adequação de acessibilidade , 9408.00 m² - metro quadrado; 1.3.1 - Projeto de adequação ergonômica , 9408.00 m² - metro quadrado; 1.4.1 - Projeto de arquitetura de interiores , 1757.60 m² - metro quadrado; 1.7.1 - Memorial descritivo , 9408.00 m² - metro quadrado; 1.7.2 - Caderno de especificações ou de encargos , 9408.00 m² - metro quadrado; 1.7.3 - Orçamento , 9408.00 m² - metro quadrado; 1.7.4 - Cronograma , 9408.00 m² - metro quadrado;

ENDEREÇO DA OBRA/SERVIÇO

QUADRA FORMADA PELAS RUAS ANASTACIO BRAGA COM JOSE ROMERO COM AV. SUSENE DE CAXIAS COM RUA HILDEBERTO BARROS



**Conselho de Arquitetura e Urbanismo
do Brasil**

CERTIDÃO DE ACERVO TÉCNICO COM ATESTADO

Resolução Nº 93 de 07 de Novembro de 2014

CERTIDÃO DE ACERVO TÉCNICO COM ATESTADO

Nº 000000564725



Complemento:

Cidade: ITAPIPOCA

Bairro: CENTRO

UF: CE

CEP: 62500000

Coordenadas Geográficas: -3.5002405580640015 -39.58379327821169

DESCRIÇÃO

CERTIDÃO DE ACERVO TÉCNICO COM ATESTADO

INFORMAÇÕES IMPORTANTES

- Esta certidão perderá a validade e será anulada, caso ocorra alterações das informações constantes do Atestado registrado ou do RRT vinculado ou caso sejam constatadas que são inverídicas as informações constantes do RRT, do atestado ou do requerimento da certidão.

- Certificamos que se encontra vinculado à presente CAT o atestado apresentado em cumprimento à Lei nº 8.666/93, expedido pela pessoa jurídica contratante, a quem cabe a responsabilidade pela veracidade e exatidão das informações nele constantes. É de responsabilidade deste Conselho a verificação da atividade profissional em conformidade com a Lei nº 12.378/2010 e Resoluções do Conselho de Arquitetura e Urbanismo do Brasil (CAU/BR)

- A Certidão de Acervo Técnico (CAT) à qual o atestado está vinculado constituirá prova da capacidade técnico-profissional da pessoa jurídica somente se o responsável técnico indicado estiver ou venha a ser integrado ao seu quadro técnico por meio de declaração entregue no momento da habilitação ou da entrega das propostas

- Certificamos, ainda, que nos termos do artigo 2º da Lei nº 12.378/2010 e artigos 2º e 3º da Resolução nº 21/2012-CAU/BR, esta Certidão é válida somente para os serviços condizentes com as atribuições profissionais acima discriminadas

- Em conformidade com o que determina o Art. 45 da Lei 12.378, toda realização de trabalho de competência privativa ou de atuação compartilhadas com outras profissões regulamentadas será objeto de Registro de Responsabilidade Técnica - RRT

- Válida em todo o território nacional.

Certidão nº 564725/2020

Expedida em 23/03/2020 12:03:00, Fortaleza/CE, CAU/CE

Chave de Impressão: 33BY2469WZ923135Y0B2



ATESTADO DE CAPACIDADE TÉCNICA

Atestamos, para os devidos fins que a empresa **CROQUIS PROJETOS E CONSTRUÇÕES LTDA**, registro CAU PJ18545-0, CNPJ nº 03.276.584/0001-10, localizada à Rua Eduardo Salgado, 412 Salas 3 e 4, CEP 60150-140, Aldeota, Fortaleza-CE, representada pelo diretor técnico e responsável técnico arquiteto e urbanista Antônio Custódio dos Santos Neto, CPF 090.665.193-04, registro CAU A7364-4, executou satisfatoriamente e dentro dos prazos contratuais os serviços descritos abaixo:

1. OBJETO

1.1. DESCRIÇÃO GERAL DO(S) SERVIÇO(S) CONTRATADO(S):

Elaboração de projetos referentes à construção sustentável do mercado público de Itapipoca cuja área construída é de 9.408,00 m² em estrutura de concreto armado pré-fabricado em pilares, vigas e lajes planas, emprego de lajes alveolares e laje tipo "TT" pré-fabricadas e protendidas e, passarelas, boxes e marquises em estrutura metálica, incluindo: teste de absorção e sondagens do tipo SPT; projeto executivo e detalhamento do projeto básico de arquitetura em BIM com adequação à acessibilidade; projeto básico e executivo de urbanização do entorno do mercado em BIM; projeto arquitetura de interiores dos boxes em BIM; projeto básico e executivo de terraplanagem, drenagem e pavimentação; projeto básico e executivo de paisagismo em BIM; maquete eletrônica e vídeo em BIM; projeto básico e executivo de estrutura pré-moldada de concreto de pilares, vigas e lajes, incluindo projeto de estrutura de contenção em muro de arrimo de concreto ciclópico e estrutura de fundação em estacas raiz com concreto moldado no local abrangendo detalhes de coroamento, vigas cintas e estacas; projeto básico e executivo de estrutura metálica incluindo as passarelas e as marquises cujo peso total é da ordem de 163.311,00 kg; projeto básico e executivo de instalações hidrossanitárias; projeto básico e executivo de reaproveitamento de águas pluviais; projeto básico e executivo de instalações elétricas e luminotécnica de baixa e média tensão; projeto básico e executivo de subestação elétrica e grupo gerador, projeto básico e executivo de instalações telefônicas, dados, sonorização, circuito fechado de televisão (CFTV) e sistema de controle de acesso; projeto básico e executivo de incêndio, aterramento, SPDA e gás GLP; projeto básico e executivo de impermeabilização; projeto básico e executivo de climatização em sistema de ar tipo SPLIT com capacidade de refrigeração de 24 TR e área refrigerada de 610,94 m²; projeto básico e executivo de energia fotovoltaica com 216 painéis fotovoltaicos gerando 6.375 kWh/mês em média; orçamento não desonerado, orçamento com curva ABC, quantitativo, memorial de cálculo de quantidades, cotação de preço de mercado, cálculo do BDI, elaboração de composições de serviços, cronograma físico-financeiro da obra e especificações técnicas; tramitação e acompanhamento da aprovação dos projetos junto ao corpo de bombeiros.

1.2. DESCRIÇÃO GERAL DO(S) SERVIÇO(S) CONTRATADO(S) E COORDENADO(S):

Coordenação e compatibilização dos projetos referentes à construção sustentável do mercado público de Itapipoca cuja área construída é de 9.408,00 m² em estrutura de concreto armado pré-fabricado em pilares, vigas e lajes planas, emprego de lajes alveolares e laje tipo "TT" pré-fabricadas e protendidas e, passarelas, boxes e marquises em estrutura metálica, incluindo: projeto executivo e detalhamento do projeto básico de arquitetura em BIM com adequação à acessibilidade; projeto básico e executivo de urbanização do entorno do mercado em BIM; projeto arquitetura de interiores dos boxes em BIM; projeto básico e executivo de terraplanagem, drenagem e pavimentação; projeto básico e executivo de paisagismo em BIM; maquete eletrônica e vídeo em BIM; projeto básico e executivo de estrutura pré-moldada de concreto de pilares, vigas e lajes; projeto básico e executivo de estrutura metálica incluindo as passarelas e as marquises cujo peso total é da ordem de 163.311,00 kg; projeto básico e executivo de instalações hidrossanitárias; projeto básico e executivo de reaproveitamento de águas pluviais; projeto básico e executivo de instalações elétricas e luminotécnica de baixa tensão; projeto básico e executivo de instalações telefônicas, dados, sonorização, circuito fechado de televisão (CFTV) e sistema de controle de acesso; projeto básico e executivo de incêndio, aterramento, SPDA e gás GLP; projeto básico e executivo de impermeabilização; projeto básico e executivo de climatização em sistema de ar tipo SPLIT com capacidade de refrigeração de 24 TR e área refrigerada de 610,94 m²; projeto básico e executivo de energia fotovoltaica com 216 painéis fotovoltaicos gerando 6.375 kWh/mês em média; orçamento não



[Handwritten signatures and initials]

desonerado, orçamento com curva ABC, quantitativo, memorial de cálculo de quantidades, cotação de preço de mercado, cálculo do BDI, elaboração de composições de serviços, cronograma físico-financeiro da obra e especificações técnicas; tramitação e acompanhamento da aprovação dos projetos junto ao corpo de bombeiros; coordenação e compatibilização dos projetos e das peças técnicas.

1.3. DADOS DO CONTRATO:

Contratante: PREFEITURA MUNICIPAL DE ITAPIPOCA;
Contrato nº 19.08.09/TP Valor: R\$ 373.444,96
Tipo de contratante: pessoa jurídica de direito público interno
- Celebrado em: 10/05/2019;
- Prazo para execução dos serviços: 120 (cento e vinte) dias

RRT 9303844
Contrato nº Valor: R\$ 373.444,96
Tipo de contratante: Órgão Público
- Celebrado em: 31/07/2019 Data de início: 31/07/2019 Término: 25/11/2019

RRT 9303808
Contrato nº Valor: R\$ 0,00
Tipo de contratante: Órgão Público
- Celebrado em: 31/07/2019 Data de início: 31/07/2019 Término: 25/11/2019

As atividades previstas no contrato foram registradas perante o Conselho de Arquitetura e Urbanismo – CAU mediante 02 (duas) RRT – Registros de Responsabilidade Técnica, separados de acordo com os grupos de atividades previstos na Resolução CAU/BR, através da RRT 9303844 e da RRT 9303808.

Declaramos que na(s) atividade(s) registrada(s) neste atestado foram atendidas as regras previstas nas normas técnicas de acessibilidade da ABNT, da legislação específica e no Decreto Federal nº 5.296, de 2 de dezembro de 2004.

1.4. DADOS DA OBRA / SERVIÇO:

Proprietário: PREFEITURA MUNICIPAL DE ITAPIPOCA;
CNPJ: 07.623.077/0001-67
Local: Quadra formada pelas ruas Anastácio Braga com José Romero com a Avenida Duque de Caxias, S/N – Centro.
UF: CE CEP: 62500-000 Cidade: Itapipoca

1.5. ATIVIDADE TÉCNICA

As atividades técnicas abaixo listadas foram realizados pelos seguintes profissionais:

Equipe técnica principal:

Antônio Custódio dos Santos Neto – Arquiteto e urbanista;
Vera Mônica Salgueiro Monteiro – Engenheira Civil;
Humberto Noleto Guimarães – Engenheiro Civil;
João Evangelista Lima Medeiros – Engenheiro Civil;
Francisco de Assis Queiroz Holanda – Engenheiro Civil;
Luiz França Barreto Junior – Engenheiro Civil;
Newton Ricardo Belchior Maranhão – Engenheiro Mecânico;
Raul Araújo Lima Junior – Engenheiro Civil.



1.6. ATIVIDADE TÉCNICA

1.6.1. Atividade realizada pelo Responsável Técnico: **Antônio Custódio dos Santos Neto** – Arquiteto e urbanista – CAU A7364-4

A numeração e descrição das atividades listadas na tabela abaixo obedecem ao disposto no Art.3º da Resolução Federal CAU/BR 21, de 05.04.2012

Itens	Atividades, serviços e projetos realizados	Unid	Quant.
1	PROJETO		
1.1	Arquitetura das edificações		
1.1.2	Projeto arquitetônico	m ²	9.408,00
1.1.6	Projeto de adequação de acessibilidade	m ²	9.408,00
1.3	Conforto ambiental		
1.3.1	Projeto de adequação ergonômica	m ²	9.408,00
1.3.2	Projeto de luminotecnica	m ²	9.408,00
1.3.5	Projeto de ventilação, exaustão e climatização.	m ²	9.408,00
1.4	Arquitetura de interiores		
1.4.1	Projeto de arquitetura de interiores	m ²	1.757,60
1.6	Arquitetura paisagística		
1.6.3	Projeto de arquitetura paisagística	m ²	9.408,00
1.7	Relatórios técnicos de arquitetura		
1.7.1	Memorial descritivo	m ²	9.408,00
1.7.2	Caderno de especificações ou de encargos	m ²	9.408,00
1.7.3	Orçamento	m ²	9.408,00
1.7.4	Cronograma	m ²	9.408,00
1.8	Urbanismo e desenho urbano		
1.8.3	Projeto urbanístico	m ²	11.931,00
1.9	Instalações e equipamentos referentes ao urbanismo		
1.9.1	Projeto de movimentação de terra, drenagem e pavimentação	m ²	5.965,53
1.10	Relatórios técnicos urbanísticos		
1.10.1	Memorial descritivo	m ²	9.408,00
1.10.2	Caderno de especificações ou de encargos	m ²	9.408,00
1.10.3	Orçamento	m ²	9.408,00
1.10.4	Cronograma	m ²	9.408,00
3	GESTÃO		
3.1	Coordenação e compatibilização de projetos	m ²	9.408,00

Descrição pormenorizada dos serviços executados:

a) Elaboração de projeto executivo e detalhamento do projeto básico de arquitetura referente à construção do mercado público de Itapipoca cuja área interna é de 9.408,00m², além da elaboração dos projetos básicos e executivos de urbanização do entorno do mercado, paisagismo, acessibilidade e arquitetura de interiores dos boxes de variedades, temperos, produtos regionais, frutas e verduras, carne, peixe, café e alimentação e, realização de maquete eletrônica e vídeo, todos estes realizados através de programas que utilizam tecnologia BIM, além de projetos de terraplanagem, drenagem e pavimentação e orçamento da obra, orçamento curva ABC, memorial de quantitativos, elaboração de composições, cálculo do BDI, cotação de preço, cronograma físico-financeiro e especificações técnicas. Além disso, foram realizados estudos acerca da ergonomia dos transeuntes, definição dos pontos de iluminação e avaliação da ventilação e conforto térmico nas áreas internas.

b) Coordenação e compatibilização dos projetos de arquitetura, de urbanização do entorno, de terraplanagem, drenagem e pavimentação, de paisagismo, de estrutura pré-moldada de concreto, de estrutura metálica, de instalações hidrossanitárias, de reaproveitamento de água, de instalações elétricas e luminotécnica, de energia fotovoltaica, de instalações telefônicas, dados, sonorização e CFTV, de incêndio, aterramento, SPDA e gás GLP, de impermeabilização, de climatização, de acordo com maquete eletrônica e vídeo, e orçamento, memorial de quantitativos, cronograma físico-

financeiro e especificações técnicas referentes à construção do mercado de Itapipoca com 9.408,00m² de área construída.

As atividades foram executadas em etapas, de acordo com a Resolução Federal CAU/BR 64/2013 – Tabela de Honorários de Serviços de Arquitetura e Urbanismo do Brasil- Módulo I- item 7.4, sendo:

- Etapas preliminares: levantamento de dados; programa de necessidades; estudo de viabilidade técnico-legal;
- Etapas de projeto: estudo preliminar (ou estudo de concepção); anteprojeto; projeto básico; projeto para execução; coordenação e compatibilização de projetos;
- Etapas complementares: assessoria para aprovação de projetos; assistência à execução da obra; "As built" (projeto conforme construído).

1.6.2. Atividade realizada pelo Responsável Técnico: Vera Mônica Salgueiro Monteiro – Engenheira Civil – CREA 4366-D/CE

A numeração e descrição das atividades listadas na tabela abaixo obedecem ao disposto no art. 7º da Resolução 218, de 29 de junho de 1973, do CONFEA.

Atividade	Serviços e projetos realizados	Unid	Quant.
2	Projeto de instalações hidrossanitárias prediais (sanitária, água fria e águas pluviais)	m ²	9.408,00
2	Projeto de instalações prediais de prevenção e combate a incêndio (instalação de incêndio - SPCI, aterramento, SPDA e gás GLP)	m ²	9.408,00
2	Projeto de reaproveitamento de águas	m ²	9.408,00

Descrição pormenorizada dos serviços executados:

a) Elaboração de projeto básico e executivo de instalações hidrossanitárias incluso instalação sanitária, água fria e águas pluviais, e reaproveitamento de águas pluviais referentes à construção do mercado público de Itapipoca cuja área interna é de 9.408,00m²;

b) Elaboração de projeto básico e executivo de instalações de prevenção e combate a incêndio incluso instalação de incêndio (SPCI), aterramento, SPDA e gás GLP referente à construção do mercado público de Itapipoca cuja área interna é de 9.408,00m²;

Etapas executadas:

- Etapas preliminares: levantamento de dados;
- Etapas de projeto: anteprojeto; projeto básico; projeto para execução;
- Etapas complementares: assistência à execução da obra; "As built" (projeto conforme construído).

1.6.3. Atividade realizada pelo Responsável Técnico: Humberto Noleto Guimarães – Engenheiro Eletricista – CREA 4515-D/CE

A numeração e descrição das atividades listadas na tabela abaixo obedecem ao disposto nos Art. 8º e 9º da Resolução 218, de 29 de junho de 1973, do CONFEA.

Atividade	Serviços e projetos realizados	Unid.	Quant.
2	Projeto de instalações elétricas e de luminotécnica	m ²	9.408,00
2	Projeto de subestação de energia elétrica aérea	kVA	225,00
2	Grupo gerador	kVA	60,00
2	Projeto de instalações telefônicas, dados, sonorização e CFTV	m ²	9.408,00
2	Projeto de geração de energia solar	KW	72,30

Descrição pormenorizada dos serviços executados:



- a) Elaboração de projeto básico e executivo de instalações elétricas de baixa e média tensão e de luminotécnica, de subestação elétrica e grupo gerador para atender as demandas referentes do mercado público de Itapipoca cuja área interna é de 9.408,00m²;
- b) Elaboração de projeto básico e executivo de instalações de comunicação incluso telefonia, dados (rede lógica), sonorização e CFTV referente ao mercado público de Itapipoca cuja área interna é de 9.408,00m²;
- c) Elaboração de projeto básico e executivo para geração de energia solar contando com 216 painéis solares referentes ao atendimento e sustentabilidade do mercado público de Itapipoca cuja área interna é de 9.408,00m²;

Etapas executadas:

- Etapas preliminares: levantamento de dados;
- Etapas de projeto: anteprojeto; projeto básico; projeto para execução;
- Etapas complementares: assistência à execução da obra; "As built" (projeto conforme construído).

1.6.4. Atividade realizada pelo Responsável Técnico: **João Evangelista Lima Medeiros – Engenheiro Civil – CREA 18247-D/CE**

A numeração e descrição das atividades listadas na tabela abaixo obedecem ao disposto no art. 7º da Resolução 218, de 29 de junho de 1973, do CONFEA.

Atividade	Serviços e projetos realizados	Unid	Quant.
2	Projeto de estrutura de fundação	m ²	9.408,00
2	Projeto de estrutura de contenção	m ²	9.408,00
2	Projeto de estrutura de concreto pré-fabricada	m ²	9.408,00

Descrição pormenorizada dos serviços executados:

- a) Elaboração de projeto básico e executivo de estrutura de fundação formada por estacas raiz de concreto, blocos de coroamento e vigas cintas referente ao mercado público de Itapipoca cuja área interna é de 9.408,00 m² apresentando volume total de concreto de 419,37 m³;
- b) Elaboração de projeto básico e executivo de estrutura de contenção do tipo muro de arrimo em concreto ciclópico referente ao mercado público de Itapipoca cuja área interna é de 9.408,00 m² apresentando volume total de concreto ciclópico de 227,87 m³;
- c) Elaboração de projeto básico e executivo de cálculo estrutural em concreto pré-fabricado referente ao mercado público de Itapipoca cuja área interna é de 9.408,00 m² apresentando volume total de concreto de 2.358,64 m³ incluindo pilares com os respectivos consoles, vigas, lajes e escadas, sendo 1.018,38 m³ de lajes planas e alveolares e 273,79 de lajes tipo TT protendidas.

Etapas executadas:

- Etapas preliminares: levantamento de dados;
- Etapas de projeto: anteprojeto; projeto básico; projeto para execução;
- Etapas complementares: assistência à execução da obra; "As built" (projeto conforme construído).

1.6.5. Atividade realizada pelo Responsável Técnico: **Francisco de Assis Queiroz Holanda – Engenheiro Civil – CREA 1842 – D/CE**



C

[Handwritten signature]

[Handwritten mark]

[Handwritten mark]

A numeração e descrição das atividades listadas na tabela abaixo obedecem ao disposto no Art. 7º da Resolução 218, de 29 de junho de 1973, do CONFEA.

Atividade	Serviços e projetos realizados	Unid.	Quant.
2	Projeto de estrutura metálica para fins diversos	m²	810,90

Descrição pormenorizada dos serviços executados:

a) Elaboração de projeto básico e executivo de estrutura metálica das 8 (oito) passarelas com área de 690,90 m² e 2 (duas) marquises/mezaninos com área de 120,00 m² referente ao mercado público de Itapipoca cuja área interna é de 9.408,00 m² apresentando 163.311,00 kg de peso total de aço;

Etapas executadas:

- Etapas preliminares: levantamento de dados;
- Etapas de projeto: anteprojeto; projeto básico; projeto para execução;
- Etapas complementares: assistência à execução da obra; "As built" (projeto conforme construído).

1.6.6. Atividade realizada pelo Responsável Técnico: **Luiz França Barreto Junior – Engenheiro Civil – CREA 6374-D/CE**

A numeração e descrição das atividades listadas na tabela abaixo obedecem ao disposto no Art. 7º da Resolução 218, de 29 de junho de 1973, do CONFEA.

Atividade	Serviços e projetos realizados	Unid.	Quant.
2	Projeto de impermeabilização	m²	12.693,00

Descrição pormenorizada dos serviços executados:

a) Elaboração de projeto básico e executivo de impermeabilização incluindo 6 sistemas de impermeabilização e proteção da mesma referente ao mercado público de Itapipoca cuja área interna é de 9.408,00 m² e área a impermeabilizar de 12.693,00 m².

Etapas executadas:

- Etapas preliminares: levantamento de dados;
- Etapas de projeto: projeto básico; projeto para execução;
- Etapas complementares: assistência à execução da obra; "As built" (projeto conforme construído).

1.6.7. Atividade realizada pelo Responsável Técnico: **Newton Ricardo Belchior Maranhão – Engenheiro Mecânico – CREA 364894**

A numeração e descrição das atividades listadas na tabela abaixo obedecem ao disposto no art. 12º da Resolução 218, de 29 de junho de 1973, do CONFEA.

Atividade	Serviços e projetos realizados	Unid.	Quant.
2	Projeto de condicionamento de ar (climatização)	Un	1

Descrição pormenorizada dos serviços executados:



Itapipoca

a) Elaboração de projeto básico e executivo de climatização (de ar condicionado e exaustão mecânica) com sistema de ar tipo Split, capacidade de refrigeração de 24 TR e área refrigeração de 610,94 m² referente às lojas e administração do mercado público de Itapipoca cuja área construída é de 9.408,00 m².

Etapas executadas:

- Etapas preliminares: levantamento de dados;
- Etapas de projeto: projeto básico; projeto para execução;
- Etapas complementares: assistência à execução da obra, "As built" (projeto conforme construído).

1.6.8. Atividade realizada pelo Responsável Técnico: Raul de Araújo Lima Junior – Engenheiro Civil – CREA 3157-D/CE

A numeração e descrição das atividades listadas na tabela abaixo obedecem ao disposto no Art. 7º da Resolução 218, de 29 de junho de 1973, do CONFEA.

Atividade	Serviços e projetos realizados	Unid.	Quant.
9.3.11	Teste de absorção e sondagens à percussão	Furos	9

Descrição pormenorizada dos serviços executados:


a) Realização de 9 furos de sondagens à percussão tipo SPT com profundidade média de 8m por furo para reconhecimento do solo para construção do mercado de Itapipoca cuja área construída é de 9.408,00 m².

Etapas executadas:

- Etapa preliminar: levantamento de dados;
- Etapas de projeto (anteprojeto): locação dos furos; execução das sondagens.

Por ser essa a expressão da verdade, firmamos o presente Atestado de Capacidade Técnica.

Itapipoca-CE, 05 de fevereiro de 2020.


JOSÉ EVERARDO BARROSO
Secretário de Infraestrutura
Prefeitura Municipal de Itapipoca
CEP: 601.721-543-01

Certidão nº 564725/2020 - 11/09/2020, 12:51 - Chave de Impressão: 33BY246WZ923135Y0B2
O atestado neste ato registrado foi emitido em 11/09/2020, e contém 9 folhas



Este documento encontra-se registrado no Conselho de Arquitetura e Urbanismo do Brasil, vinculado à Certidão De Atestado Técnico Com Atestado nº 564725, emitida em 11/09/2020







**Conselho de Arquitetura e Urbanismo
do Brasil**

CERTIDÃO DE ACERVO TÉCNICO COM ATESTADO

Lei Nº 12378 de 31 de Dezembro de 2010

CERTIDÃO DE ACERVO TÉCNICO COM ATESTADO

Nº 0000000271556



Validade: Indeterminada

CERTIFICAMOS, para os devidos fins, que consta em nossos arquivos o registro de Acervo referente ao(s) Registro(s) de Responsabilidade Técnica - RRTs abaixo discriminado(s):

DADOS DO PROFISSIONAL

Profissional: ANTONIO CUSTÓDIO DOS SANTOS NETO

Título do Profissional: Arquiteto e Urbanista

Data de obtenção do título: 12/01/1982

Registro Nacional: 0000A73644

Data de Registro: 26/03/1982

Validade: Indefinida

DADOS DOS REGISTROS DE RESPONSABILIDADE TÉCNICA-RRT

Número do RRT: 3205772

Tipo do RRT: DERIVADO

Registrado em: 01/09/2015

Forma de Registro: INICIAL à 3205772

Participação Técnica: INDIVIDUAL

Descrição: PROJETO DE URBANIZAÇÃO, PAISAGISMO AQUITETONICO, INSTALAÇÕES E CALCULO ESTRUTURAL DE COBERTA DA QUADRA DAS AREAS DO ENTROCAMENTO DA BR.2226 COM CE 187 COM 8.902,97M2, AREA DO KM 4 COM 3.821,90M2, AREA DO KM 5 COM 5.833,98M2

DADOS DO CONTRATO

Contratante: PREFEITURA MUNICIPAL DE CRATEUS

CPF/CNPJ: 07982036000167

RUA RUA CORONEL ZEZE

Nº 1141

Complemento:

Cidade: FORTALEZA

Bairro: CENTRO

UF: CE

CEP: 63700000

Contrato:

Celebrado em: 27/09/2011

Valor do Contrato: R\$ 18.500,00

Tipo do Contratante: Órgão Público

Data de Início: 01/09/2011

Data de término da atividade: 30/12/2011

ATIVIDADE TÉCNICA REALIZADA

1.1.2 - Projeto arquitetônico , 18958.67 m² - metro quadrado; 1.6.3 - Projeto de arquitetura paisagística , 18958.67 m² - metro quadrado; 1.8.3 - Projeto urbanístico , 18958.67 m² - metro quadrado; 1.5.7 - Projeto de instalações elétricas prediais de baixa tensão , 18958.67 m² - metro quadrado; 1.2.2 - Projeto de estrutura de concreto , 18958.67 m² - metro quadrado;

ENDEREÇO DA OBRA/SERVIÇO

RUA CORONEL ZEZE

Nº 1141

Complemento:

Cidade: CRATEUS

Bairro: CENTRO

UF: CE

CEP: 63700000

Coordenadas Geográficas: 5175909318676708 4066793227978417

DESCRIÇÃO

CERTIDÃO DE ACERVO TÉCNICO COM ATESTADO

INFORMAÇÕES IMPORTANTES



**Conselho de Arquitetura e Urbanismo
do Brasil**

CERTIDÃO DE ACERVO TÉCNICO COM ATESTADO

Lei Nº 12378 de 31 de Dezembro de 2010

FLS Nº: 3221

CERTIDÃO DE ACERVO TÉCNICO COM ATESTADO

COMISSÃO DE LICITAÇÃO

Nº 000000271556



- Esta certidão perderá a validade, caso ocorra qualquer alteração posterior dos elementos cadastrais nela contidos
- Certificamos que se encontra vinculado à presente CAT o atestado apresentado em cumprimento à Lei nº 8.666/93, expedido pela pessoa jurídica contratante, a quem cabe a responsabilidade pela veracidade e exatidão das informações nele constantes. É de responsabilidade deste Conselho a verificação da atividade profissional em conformidade com a Lei nº 12.378/2010 e Resoluções do Conselho de Arquitetura e Urbanismo do Brasil (CAU/BR)
- A Certidão de Acervo Técnico (CAT) à qual o atestado está vinculado constituirá prova da capacidade técnico-profissional da pessoa jurídica somente se o responsável técnico indicado estiver ou venha a ser integrado ao seu quadro técnico por meio de declaração entregue no momento da habilitação ou da entrega das propostas
- Certificamos, ainda, que nos termos do artigo 2º da Lei nº 12.378/2010 e artigos 2º e 3º da Resolução nº 21/2012-CAU/BR, esta Certidão é válida somente para os serviços condizentes com as atribuições profissionais acima discriminadas
- Em conformidade com o que determina o Art. 45 da Lei 12.378, toda realização de trabalho de competência privativa ou de atuação compartilhadas com outras profissões regulamentadas será objeto de Registro de Responsabilidade Técnica - RRT

Certidão nº 271556/2015

Expedida em 03/09/2015 12:09:00, Fortaleza/CE, CAU/CE

Chave de Impressão: A1ZZ33D5W7990302ZZD

ATESTADO DE CAPACIDADE TÉCNICA

1. OBJETO:

Atestamos para os devidos fins que o arquiteto e urbanista Antonio Custodio dos Santos Neto, CPF 090 665 193-04, CAU A7364-4, responsável técnico da empresa CROQUIS PROJETOS E CONSTRUÇÕES, registro nacional no CAU/BR nº 18545-0, CNPJ nº 03.276.584/0001-10, estabelecida à Rua Eduardo Salgado 412 sala 3 e 4, Aldeota, Fortaleza-CE, CEP 60150-140, executou satisfatoriamente e dentro de todas as cláusulas e prazos contratuais os serviços abaixo:

2. DADOS DO CONTRATO:

Contratante: PREFEITURA MUNICIPAL DE CRATÉUS
 CNPJ: 07.982.036/0001-67
 Endereço : Rua Coronel Zezé 1141, Centro – Cratêus/CE
 CEP : 63700-000

RRT 3205772

Contrato nº Valor: R\$ 18.500,00

Tipo de Contratante: ORGÃO PÚBLICO

Celebrado em: 27/09/2011 Data de início: 01/09/2011 Término: 30/12/2011.

As atividades previstas no contrato foram registradas perante o Conselho Regional de Engenharia, Arquitetura e Agronomia – CREA-CE através da ART 060545413200042 e convertida na RRT 3205772 do Conselho de Arquitetura e Urbanismo- CAU mediante 01 (uma) RRT- Registros de Responsabilidade Técnica, separados de acordo com os grupos de atividades previstos na Resolução CAU/BR 21/2012:

RRT 1- RRT 3205772 - Atividades de Projeto – (Grupo 1)

Declaramos que na(s) atividades registrada(s) neste atestado foram atendidas as regras de acessibilidade nas normas técnicas de acessibilidade da ABNT, na legislação específica e no Decreto Federal nº 5.296, de 2 de dezembro de 2004.

3. DADOS DA OBRA / SERVIÇO:

Local: Coronel Zeze 1141 - Bairro : Centro Cratéus – Ce – CEP 63.700.000 – Tel. (88) 33695119. No entroncamento da BR226 com CE 187
 Coordenadas : Latitude 315575 Longitude 9. 429.429 –

4. ATIVIDADES TÉCNICAS:

- 4.1. Realizadas sob a responsabilidade técnica de: **Antonio Custódio dos Santos Neto**
 – Arquiteto e Urbanista - CAU/BR-A7364-4

Descrição	Unidade	Quantidade
1. Projeto de Urbanização, Paisagismo, Arquitetônico, Instalações e Calculo Estrutural de cobertura da quadra das Áreas do Entroncamento da BR226 com CE187 com 8907,79m2, Área do Km 4 com 3821,90m2. Área do Km 5 com 5833,98 m2	m ²	18.958,67

5. DESCRIÇÃO:

As atividades técnicas acima relacionadas foram realizadas observando-se o disposto nas resoluções CAU/BR 64/2013 e 76/2014, no que se refere a:

- (1) legislação e normas específicas;
- (2) definições de cada atividade;
- (3) honorários profissionais e;
- (4) produtos finais (ou escopo) de cada etapa realizada.

5.1. Atividades de Projeto (Grupo 1): 1.8 - URBANISMO E DESENHO URBANO.

a) Atividades realizadas:

Projeto urbanístico para a uma Região da Cidade compreendida pela Área do Entroncamento, Área KM 4 e Área KM 5 mediante levantamento cadastral e inventário e demais atividades listadas no tem 4.1.1. acima, para um terreno urbano com área de 18.958,67m², com definição e projeto das: -Área do Sistema Viário;- Áreas Verdes; ; -Áreas Institucionais; Áreas Paisagísticas e seu respectivo mobiliário urbano.

b) Etapas realizadas:

Foram realizadas as etapas de serviço previstas para cada atividade de acordo com as Resoluções CAU/BR 64/2013 e 76/2014, que, no seu conjunto, foram as seguintes:
 -ETAPAS PRELIMINARES: -Levantamento de dados; -Programa de necessidades; -Estudo de viabilidade técnico-legal;



-ETAPAS DO PROJETO: -Estudo preliminar (ou estudo de concepção); -Anteprojeto (incluindo o Projeto Legal ou Masterplan); -Projeto (composto de: -Projeto para execução; -Coordenação e compatibilização de projetos; -Coordenação de equipe multidisciplinar);
-ETAPAS COMPLEMENTARES: -Assessoria para aprovação de projeto.

5.2. Atividades de Projeto (Grupo 1): 1.6 - ARQUITETURA PAISAGÍSTICA.

c) Atividades realizadas:

Projeto de arquitetura paisagística para a Área do Entroncamento, Área KM 4 e Área KM 5 mediante levantamento paisagístico e demais atividades listadas no tem 4.1.1. acima, para a Áreas Paisagísticas definidos no Projeto Urbanístico com área de 8.761,87m².

d) Etapas realizadas:

Foram realizadas as etapas de serviço previstas para cada atividade de acordo com as Resoluções CAU/BR 64/2013 e 76/2014, que, no seu conjunto, foram as seguintes:

-ETAPAS PRELIMINARES: -Levantamento de dados; -Programa de necessidades; -Estudo de viabilidade técnico-legal;

-ETAPAS DO PROJETO: -Estudo preliminar (ou estudo de concepção); -Anteprojeto (incluindo o Projeto Legal ou Masterplan); -Projeto (composto de: -Projeto para execução; -Coordenação e compatibilização de projetos; -Coordenação de equipe multidisciplinar);

-ETAPAS COMPLEMENTARES: -Assessoria para aprovação de projeto.

5.3. Atividades de Projeto (Grupo 1): 1. 1. ARQUITETURA DAS EDIFICAÇÕES

e) Atividades realizadas:

Projeto arquitetônico da Quadra Coberta, Sala de Ginástica, Quadras de Areia e Pista de Skate para a Área do Entroncamento, Área KM 4 e Área KM 5 mediante levantamento cadastral e inventário e demais atividades listadas no tem 4.1.1. acima, para as áreas definidas no Projeto Urbanístico, definindo como: -Áreas Verdes; ; -Áreas Institucionais;

f) Etapas realizadas:

Foram realizadas as etapas de serviço previstas para cada atividade de acordo com as Resoluções CAU/BR 64/2013 e 76/2014, que, no seu conjunto, foram as seguintes:

-ETAPAS PRELIMINARES: -Levantamento de dados; -Programa de necessidades; -Estudo de viabilidade técnico-legal;

-ETAPAS DO PROJETO: -Estudo preliminar (ou estudo de concepção); -Anteprojeto (incluindo o Projeto Legal ou Masterplan); -Projeto (composto de: -Projeto para execução; -Coordenação e compatibilização de projetos; -Coordenação de equipe multidisciplinar);



-ETAPAS COMPLEMENTARES: -Assessoria para aprovação de projeto.

5.4. **Atividades de Projeto (Grupo 1): 1. 5. INSTALAÇÕES E EQUIPAMENTOS REFERENTE A ARQUITETURA**

g) Atividades realizadas:

Projeto de instalação elétrica da quadra coberta para a Área do Entroncamento, mediante le e demais atividades listadas no tem 4.1.1. acima, para a Áreas Institucionais definidos no Projeto Urbanístico com área de 686,70m².

Projeto de instalação elétrica de iluminação pública da área Projeto de arquitetura paisagística para a Área do Entroncamento com área de 8.761,87m²

h) Etapas realizadas:

Foram realizadas as etapas de serviço previstas para cada atividade de acordo com as Resoluções CAU/BR 64/2013 e 76/2014, que, no seu conjunto, foram as seguintes:

-ETAPAS PRELIMINARES: -Levantamento de dados; -Programa de necessidades; -Estudo de viabilidade técnico-legal;

-ETAPAS DO PROJETO: -Estudo preliminar (ou estudo de concepção); -Anteprojeto (incluído o Projeto Legal ou Masterplan); -Projeto (composto de: -Projeto para execução; -Coordenação e compatibilização de projetos; -Coordenação de equipe multidisciplinar);

-ETAPAS COMPLEMENTARES: -Assessoria para aprovação de projeto.

5.5. **Atividades de Projeto (Grupo 1): 1. 2. SISTEMA CONSTRUTIVOS E ESTRUTURAIS**

i) Atividades realizadas:

Projeto da estrutura de concreto da quadra coberta para a Área do Entroncamento, mediante le e demais atividades listadas no tem 4.1.1. acima, para a Áreas Institucionais definidos no Projeto Urbanístico com área de 686,70m².

j) Etapas realizadas:

Foram realizadas as etapas de serviço previstas para cada atividade de acordo com as Resoluções CAU/BR 64/2013 e 76/2014, que, no seu conjunto, foram as seguintes:




C

[Handwritten signatures and initials]

-ETAPAS PRELIMINARES: -Levantamento de dados; -Programa de necessidades; -Estudo de viabilidade técnico-legal;

-ETAPAS DO PROJETO: -Estudo preliminar (ou estudo de concepção); -Anteprojeto (incluindo o Projeto Legal ou Masterplan); -Projeto (composto de: -Projeto para execução; -Coordenação e compatibilização de projetos; -Coordenação de equipe multidisciplinar);

-ETAPAS COMPLEMENTARES: -Assessoria para aprovação de projeto.



PREFEITURA MUNICIPAL DE CRATEÚS LTDA.

CNPJ 07.982.036/0001-67

ANTONIO MAURO RODRIGUES SOARES

PREFEITO MUNICIPAL

CPF 043.289.223-00



Este documento encontra-se registrado no Conselho de Arquitetura e Urbanismo do Brasil, vinculado à Certidão De Acervo Técnico Com Atestado nº 271556, emitida em 11/09/2020





**Conselho de Arquitetura e Urbanismo
do Brasil**

CERTIDÃO DE ACERVO TÉCNICO COM ATESTADO

Resolução Nº 93 de 07 de Novembro de 2014

CERTIDÃO DE ACERVO TÉCNICO COM ATESTADO

Nº 000000600051



2020000600051

Validade: Indeterminada

CERTIFICAMOS, para os devidos fins, que consta em nossos arquivos o registro de Acervo referente ao(s) Registro(s) de Responsabilidade Técnica - RRTs abaixo discriminado(s):

DADOS DO PROFISSIONAL

Profissional: ANTONIO CUSTÓDIO DOS SANTOS NETO

Título do Profissional: Arquiteto e Urbanista

Data de obtenção do título: 12/01/1982

Registro Nacional: 0000A73644

Data de Registro: 26/03/1982

Validade: Indefinida

DADOS DOS REGISTROS DE RESPONSABILIDADE TÉCNICA-RRT

Número do RRT: 8236155

Tipo do RRT: SIMPLES

Registrado em: 09/05/2019

Forma de Registro: RETIFICADOR à 6818645

Participação Técnica: EQUIPE

Descricao: PROJETO DE UM CENTRO DE CONVENÇÃO EM UM TERRENO COM AREA DE 9.381,19 m2 CONSTANO de PROJETO ARQUITETONICO, PROJETO LUMINOTECNIA/ CONDICIONAMENTO ACUSTICO/ VENTILAÇÃO/ EXAUSTAO E CLIMATIZAÇÃO/ARQUITETURA PAISAGISTICA/ PROJETO DE INSTALAÇÕES HIDROSANITARIAS, PROJETO DE IESTALAÇÕES DE AGUAS PLUVIAS, PROJETO DE INSTALAÇÕES ELETRICAS, PROJETO DE INSTALAÇÕES TELEFONICAS MEMORIAL DESCRITIVO/ CADERNO DE ENCARGOS/ ORÇAMENTO/ E CRONOGRAMA/ E PROJETO DE ACESSIBILIDADE SEGUNDO NBR 9050

Empresa contratada: CROQUIS PROJETOS E CONSTRUCOES LTDA
CNPJ: 03.276.584/0001-10

DADOS DO CONTRATO

Contratante: PREFEITURA MUNICIPAL DE VARJOTA
CPF/CNPJ: 07673114000141

RUA ARTUR RAMOS

Nº 232

Complemento:

Cidade: VARJOTA

Bairro: CENTRO

UF: CE

CEP: 62265000

Contrato:

Celebrado em: 28/10/2017

Valor do Contrato: R\$ 102.276,01

Tipo do Contratante: Órgão Público

Data de Início: 28/10/2017

Data de término da atividade: 2018-09-05

ATIVIDADE TÉCNICA REALIZADA

1.1.2 - Projeto arquitetônico , 1647.62 m² - metro quadrado; 1.3.2 - Projeto de luminotecnica , 1647.62 m² - metro quadrado; 1.3.3 - Projeto de condicionamento acústico , 1647.62 m² - metro quadrado; 1.3.5 - Projeto de ventilação, exaustão e climatização , 1647.62 m² - metro quadrado; 1.6.3 - Projeto de arquitetura paisagistica , 9381.19 m² - metro quadrado; 1.7.1 - Memorial descritivo , 9381.19 m² - metro quadrado; 1.7.2 - Caderno de especificações ou de encargos , 9381.19 m² - metro quadrado; 1.7.3 - Orçamento , 9381.19 m² - metro quadrado; 1.7.4 - Cronograma , 9381.19 m² - metro quadrado; 1.5.1 - Projeto de instalações hidrossanitárias prediais , 1647.62 m² - metro quadrado; 1.5.2 - Projeto de instalações prediais de águas pluviais , 1647.62 m² - metro quadrado; 1.5.7 - Projeto de instalações elétricas prediais de baixa tensão , 1647.62 m² - metro quadrado; 1.5.8 - Projeto de instalações telefônicas prediais , 1647.62 m² - metro quadrado;

ENDEREÇO DA OBRA/SERVIÇO

AVENIDA PROFESSORA EDITE DE CASTRO

Nº S/N



**Conselho de Arquitetura e Urbanismo
do Brasil**

CERTIDÃO DE ACERVO TÉCNICO COM ATESTADO

Resolução Nº 93 de 07 de Novembro de 2014

COMISSÃO DE LICITAÇÃO
CERTIDÃO DE ACERVO TÉCNICO COM ATESTADO

Nº 000000600051



Complemento:

Cidade: VARJOTA

Bairro: CENTRO

UF: CE

CEP: 62265000

Coordenadas Geográficas: -4.192842788491322 -40.47704599638113

Número do RRT: 8235919

Tipo do RRT: SIMPLES

Registrado em: 09/05/2019

Forma de Registro: RETIFICADOR à 6819897

Participação Técnica: EQUIPE

Descrição: PROJETO DA ESTRUTURA DE CONCRETO E ESTRUTURA METALICA DE UM CENTRO DE CONVENÇÕES AREA 1.647,62m2

Empresa contratada: CROQUIS PROJETOS E CONSTRUCOES LTDA
CNPJ: 03.276.584/0001-10

DADOS DO CONTRATO

Contratante: PREFEITURA MUNICIPAL DE VARJOTA
CPF/CNPJ: 07673114000141

RUA ARTUR RAMOS

Nº 232

Complemento:

Cidade: VARJOTA

Bairro: CENTRO

UF: CE

CEP: 62265000

Contrato:

Celebrado em: 28/06/2017

Valor do Contrato: R\$ 102.276,01

Tipo do Contratante: Órgão Público

Data de Início: 28/06/2017

Data de término da atividade: 2018-09-05

ATIVIDADE TÉCNICA REALIZADA

1.2.2 - Projeto de estrutura de concreto , 1647.62 m² - metro quadrado; 1.2.4 - Projeto de estrutura metálica , 1647.62 m² - metro quadrado;

ENDEREÇO DA OBRA/SERVIÇO

AVENIDA PROFESSORA EDITE DE CASTRO

Nº S/N

Complemento:

Cidade: VARJOTA

Bairro: CENTRO

UF: CE

CEP: 62265000

Coordenadas Geográficas: -4.192813976231667 -40.475040240141524

Número do RRT: 7925460

Tipo do RRT: SIMPLES

Registrado em: 13/02/2019

Forma de Registro: RETIFICADOR à 6820250

Participação Técnica: INDIVIDUAL

Descrição: COORDENAÇÃO E COMPATIBILIZAÇÃO DOS PROJETO EXECUTIVOS DO CENTRO DE CONVENÇÕES QUAIS SEJAM, PROJETO ARQUITETONICO, PROJETO DE LUMOROTECNIA, PROJETO DE CONDICIONAMENTO ACUSTICO, PROJETO DE VENTILAÇÃO, EXAUSTAO E CLIMATIZAÇÃO, PROJETO PAISAGISTICO, MEMORIAL DESCRITIVO, CADERNO DE ESPECIFICAÇÕES, ORÇAMENTO, CRONOGRAMA, PROJETO DA ESTRUTURA DE CONCRETO, PROJETO DA ESTRUTURA METALICA, PROJETO DAS INSTALAÇÕES HIDRO SANITARIAS, AGUAS PLUVIAIS, INSTALAÇÕES DE PREVENÇÃO E COMBATE A INCENDIO, PROJETO CONTRA INCENDIOS E CATASTROFES, INSTALAÇÕES ELETRICAS, INSTALAÇÕES TELEFONICAS, PROJETO URBANISTICO, PROJETO DE PARCELAMENTO DO SOLO MEDIANTE DESMEMBRAMENTO OU REMEMBRAMENTO, LEVANTAMENTO CADASTRAL E INVENTARIO URBANO COM AREA TOTAL DE 1.647,62m2 DA EDIFICAÇÃO E 9.381,19m2 DO PROJETOS URBANISTICO

Empresa contratada: CROQUIS PROJETOS E CONSTRUCOES LTDA
CNPJ: 03.276.584/0001-10

DADOS DO CONTRATO

Contratante: PREFEITURA MUNICIPAL DE VARJOTA
CPF/CNPJ: 07673114000141

RUA ARTUR RAMOS

Nº 232



**Conselho de Arquitetura e Urbanismo
do Brasil**

CERTIDÃO DE ACERVO TÉCNICO COM ATESTADO

Resolução Nº 93 de 07 de Novembro de 2014

CERTIDÃO DE ACERVO TÉCNICO COM ATESTADO

Nº 000000600051



2020000600051

Complemento:

Cidade: VARJOTA

Bairro: CENTRO

UF: CE

CEP: 62265000

Contrato:

Celebrado em: 28/06/2017

Valor do Contrato: R\$ 102.276,01

Tipo do Contratante: Órgão Público

Data de Início: 28/06/2017

Data de término da atividade: 2018-09-05

ATIVIDADE TÉCNICA REALIZADA

3.1 - COORDENAÇÃO E COMPATIBILIZAÇÃO DE PROJETOS , 1647.62 m² - metro quadrado;

ENDEREÇO DA OBRA/SERVIÇO

AVENIDA PROFESSORA EDITE DE CASTRO

Nº S/N

Complemento:

Cidade: VARJOTA

Bairro: CENTRO

UF: CE

CEP: 62265000

Coordenadas Geográficas: -4.1943270359031 -40.475578858624246

DESCRIÇÃO

CERTIDÃO DE ACERVO TÉCNICO COM ATESTADO

INFORMAÇÕES IMPORTANTES

- Esta certidão perderá a validade e será anulada, caso ocorra alterações das informações constantes do Atestado registrado ou do RRT vinculado ou caso sejam constatadas que são inverídicas as informações constantes do RRT, do atestado ou do requerimento da certidão.

- Certificamos que se encontra vinculado à presente CAT o atestado apresentado em cumprimento à Lei nº 8.666/93, expedido pela pessoa jurídica contratante, a quem cabe a responsabilidade pela veracidade e exatidão das informações nele constantes. É de responsabilidade deste Conselho a verificação da atividade profissional em conformidade com a Lei nº 12.378/2010 e Resoluções do Conselho de Arquitetura e Urbanismo do Brasil (CAU/BR)

- A Certidão de Acervo Técnico (CAT) à qual o atestado está vinculado constituirá prova da capacidade técnico-profissional da pessoa jurídica somente se o responsável técnico indicado estiver ou venha a ser integrado ao seu quadro técnico por meio de declaração entregue no momento da habilitação ou da entrega das propostas

- Certificamos, ainda, que nos termos do artigo 2º da Lei nº 12.378/2010 e artigos 2º e 3º da Resolução nº 21/2012-CAU/BR, esta Certidão é válida somente para os serviços condizentes com as atribuições profissionais acima discriminadas

- Em conformidade com o que determina o Art. 45 da Lei 12.378, toda realização de trabalho de competência privativa ou de atuação compartilhadas com outras profissões regulamentadas será objeto de Registro de Responsabilidade Técnica - RRT

- Válida em todo o território nacional.

Certidão nº 600051/2020

Expedida em 27/08/2020 12:08:00, Fortaleza/CE, CAU/CE

Chave de Impressão: A74A6BB7081CY3W4C45A

C

[Handwritten signatures and initials]



ATESTADO DE CAPACIDADE TÉCNICA

Atestamos, para os devidos fins que a empresa Croquis Projetos e Construções LTDA, registro nacional PJ18545-0, CNPJ nº 03.276.584/0001-10, localizada na Rua Eduardo Salgado, 412 Salas 3 e 4, CEP 60150-140, Aldeota, Fortaleza-CE, representada pelo diretor técnico e responsável técnico arquiteto e urbanista Antônio Custódio dos Santos Neto, registro nacional A7364-4, executou satisfatoriamente e dentro dos prazos contratuais os serviços descritos abaixo:

1. OBJETO

1.1 DESCRIÇÃO GERAL DO(S) SERVIÇO(S) CONTRATADO(S):

Elaboração de projetos referentes à construção do Centro de Eventos de Varjota – CE, cujo terreno de 5.268,22 m² encontra-se numa área pouco adensada, embora com importantes edifícios públicos. O edifício tem por objetivo viabilizar eventos, feiras e atividades culturais, abrigando um grande salão para eventos, salas multiuso, auditório para 150 pessoas, salas para abrigar a Secretaria Municipal de Cultura e serviço, somando 1.647,62 m² de área construída. Dentre os projetos elaborados, inclui-se: projeto arquitetônico, projeto de arquitetura paisagística, projeto urbanístico, projeto de parcelamento do solo mediante desmembramento ou remembramento, levantamento cadastral, inventário urbano, projeto de luminotecnica, projeto de condicionamento acústico, projeto de ventilação, exaustão e climatização, projeto de instalações hidrossanitárias prediais, projeto de instalações prediais de águas pluviais, projeto de instalações prediais de gases medicinais, projeto de instalações elétrica prediais de baixa tensão, projeto de instalações telefônicas prediais, projeto de instalações prediais de TV, memorial descritivo, caderno de especificações ou de encargos, orçamento e cronograma.

1.2 DESCRIÇÃO GERAL DO(S) SERVIÇO(S) CONTRATADO(S) E COORDENADO(S):

Coordenação e compatibilização dos projetos referentes à construção do Centro de Eventos de Varjota – CE, cujo terreno de 5.268,22 m² encontra-se numa área pouco adensada, embora com importantes edifícios públicos. O edifício tem por objetivo viabilizar eventos, feiras e atividades culturais, abrigando um grande salão para eventos, salas multiuso, auditório para 150 pessoas, salas para abrigar a Secretaria Municipal de Cultura e serviço, somando 1.647,62 m² de área construída. O processo construtivo foi feito com estrutura metálica e de concreto, fechamentos em alvenaria e telhado metálico acústico. Dentre os projetos elaborados, inclui-se: projeto arquitetônico, projeto de arquitetura paisagística, projeto urbanístico, projeto de parcelamento do solo mediante desmembramento ou remembramento, levantamento cadastral, inventário urbano,





projeto de luminotecnica, projeto de condicionamento acústico, projeto de ventilação, exaustão e climatização, projeto de instalações hidrossanitárias prediais, projeto de instalações prediais de águas pluviais, projeto de instalações prediais de gases medicinais, projeto de instalações elétrica prediais de baixa tensão, projeto de instalações telefônicas prediais, projeto de instalações prediais de TV, projeto de estruturas de concreto, projeto de estrutura metálica, memorial descritivo, caderno de especificações ou de encargos, orçamento e cronograma.

2. DADOS DO CONTRATO

2.1 CONTRATANTE: PREFEITURA DE VARJOTA

Contratante: PREFEITURA MUNICIPAL DE VARJOTA
CNPJ: 07.673.114.0001/41
Endereço: Rua Artur Ramos 232. Centro, Varjota, Ceará
CEP: 62265-000

RRT 9821456

Contrato nº Valor: R\$ 14.550,00

Tipo de contratante: Órgão Público

- Celebrado em: 01/12/2017 Data de início: 01/12/2017 Término: 30/01/2018

RRT 9821434

Contrato nº Valor: R\$ 26.652,51

Tipo de contratante: Órgão Público

- Celebrado em: 01/12/2017 Data de início: 01/12/2017 Término: 30/01/2018

RRT 7925519

Contrato nº Valor: R\$ 0,00

Tipo de contratante: Órgão Público

- Celebrado em: 24/10/2017 Data de início: 24/10/2017 Término: 22/12/2017

RRT 7925460

Contrato nº Valor: R\$ 102.276,01

Tipo de contratante: Órgão Público

- Celebrado em: 28/06/2017 Data de início: 28/06/2017 Término: 05/09/2018

RRT 8235919

Contrato nº Valor: R\$ 102.276,01

Tipo de contratante: Órgão Público

- Celebrado em: 28/06/2017 Data de início: 28/06/2017 Término: 05/09/2018

RRT 8236155

Contrato nº Valor: R\$ 102.276,01

Tipo de contratante: Órgão Público

- Celebrado em: 28/10/2017 Data de início: 28/10/2017 Término: 05/09/2018





ART Nº CE20170236417
Contrato nº Valor: R\$ 2.000,00
Tipo de contratante: Órgão Público
- Celebrado em: 02/08/2017 Data de início: 14/08/2017 Término: 28/09/2017

As atividades previstas no contrato foram registradas perante o Conselho de Arquitetura e Urbanismo – CAU mediante 06 (seis) RRT – Registros de Responsabilidade Técnica, separados de acordo com os grupos de atividades previstos na Resolução CAU/BR, através da RRT 6446179, RRT 6446329, RRT 7925519, RRT 7925460, RRT 8235919 e RRT 8236155 e 01 (uma) ART - Anotações de Responsabilidade Técnica, através da ART CE20170236417.

2.2 CONTRATANTE: CROQUIS PROJETOS E CONSTRUÇÕES LTDA (SUBCONTRATAÇÃO)

Há, para esse projeto, Anotações de Responsabilidade Técnica (ART) e Registro de Responsabilidade Técnica (RRT) que complementam os registros citados acima, sendo eles expostos a seguir.

Contratante: CROQUIS PROJETOS E CONSTRUÇÕES LTDA
CNPJ: 03.276.584.0001/10
Endereço: Rua Eduardo Salgado, 412, Aldeota, Fortaleza, Ceará
CEP: 60150-1480

RRT 6821499
Contrato nº Valor: R\$ 0,00
Tipo de contratante: Pessoa Jurídica de direito privado
- Celebrado em: 03/04/2018 Data de início: 03/04/2018 Término: 31/07/2018

ART Nº CE20180340927
Contrato nº Valor: R\$ 4.500,00
Tipo de contratante: Pessoa Jurídica de direito privado
- Celebrado em: ----- Data de início: 02/04/2018 Término: 25/05/2018

ART Nº CE20180342035
Contrato nº Valor: R\$ 4.000,00
Tipo de contratante: Pessoa Jurídica de direito privado
- Celebrado em: 02/05/2018 Data de início: 31/05/2018 Término: 31/08/2018

As atividades previstas no contrato foram registradas perante o Conselho de Arquitetura e Urbanismo – CAU mediante 01 (uma) RRT – Registros de Responsabilidade Técnica, separados de acordo com os grupos de atividades previstos na Resolução CAU/BR, através da RRT 6821499 e 02 (duas) ART - Anotações de Responsabilidade Técnica, através da ART CE20180340927 e da ART CE20180342035.





Declaramos que na(s) atividade(s) registrada(s) neste atestado foram atendidas as regras previstas nas normas técnicas de acessibilidade da ABNT, da legislação específica e no Decreto Federal nº 5.296, de 2 de dezembro de 2004.

3. DADOS DA OBRA / SERVIÇO:

Proprietário: PREFEITURA MUNICIPAL DE VARJOTA

CNPJ: 07.673.114.0001/41

Local: Avenida Professora Edite Castro s/n, Bairro Centro, Varjota, Ceará

UF: CE

CEP: 62265-000

Cidade: Varjota

4. ATIVIDADE TÉCNICA

As atividades técnicas abaixo listadas foram realizadas pelos seguintes profissionais:

Equipe técnica principal:

Antônio Custódio dos Santos Neto – Arquiteto e urbanista;

Carlos José de Mesquita – Geólogo

Francisco Regis Carneiro de Andrade – Engenheiro Civil

Francisco Sérgio Facó P. Filho – Arquiteto e urbanista

Mário Esmeraldo dos Santos – Engenheiro Civil

4.1 Atividades realizadas pelo Responsável Técnico: Antônio Custódio dos Santos Neto, Arquiteto e Urbanista- CAU A7364-4.

A numeração e descrição das atividades listadas na tabela abaixo obedecem ao disposto no Art.3º da Resolução Federal CAU/BR 21, de 05.04.2012

<u>Referentes à gleba</u>			
Itens	Atividades, serviços e projetos realizados.	Und	Quant
1	PROJETO		
1.8	Urbanismo e desenho urbano		
1.8.3	Projeto urbanístico	m ²	12.000,00
<u>Referentes ao projeto</u>			
Itens	Atividades, serviços e projetos realizados.	Und	Quant
1	PROJETO		
1.1	Arquitetura das edificações		
1.1.2	Projeto arquitetônico	m ²	1.647,62
1.2	Sistemas Construtivos Estruturais		
1.2.2	Projeto de Estrutura de Concreto	m ²	1.647,62



Itens	Atividades, serviços e projetos realizados.	Und	Quant
1.2.4	Projeto de Estrutura Metálica	m ²	1.647,62
1.3	Conforto ambiental		
1.3.2	Projeto de luminotecnica	m ²	1.647,62
1.3.3	Projeto de condicionamento acústico	m ²	1.647,62
1.3.5	Projeto de ventilação, exaustão e climatização	m ²	1.647,62
1.5	Instalações e equipamentos referentes à arquitetura		
1.5.1	Projeto de instalações hidrossanitárias prediais	m ²	1.647,62
1.5.2	Projeto de instalações prediais de águas pluviais	m ²	1.647,62
1.5.4	Projeto de instalações prediais de gases medicinais	m ²	370,42
1.5.7	Projeto de instalações elétricas prediais de baixa tensão	m ²	1.647,62
1.5.8	Projeto de instalações telefônicas prediais	m ²	1.647,62
1.5.9	Projeto de instalações prediais de TV	m ²	1.647,62
1.6	Arquitetura paisagística		
1.6.3	Projeto de arquitetura paisagística	m ²	9.381,19
1.7	Relatórios técnicos de arquitetura		
1.7.1	Memorial descritivo	m ²	9.381,19
1.7.2	Caderno de especificações ou de encargos	m ²	9.381,19
1.7.3	Orçamento	m ²	9.381,19
1.7.4	Cronograma	m ²	9.381,19
1.8	Urbanismo e desenho urbano		
1.8.1	Levantamento cadastral	m ²	9.381,19
1.8.2	Inventário urbano	m ²	4.112,97
1.8.2	Inventário urbano	m ²	5.268,00
1.8.3	Projeto urbanístico	m ²	9.381,19
1.8.5	Projeto de parcelamento do solo mediante desmembramento ou remembramento	m ²	9.381,19
3	GESTÃO		
3.1	Coordenação e compatibilização de projetos	m ²	1.647,62



[Handwritten signature]

[Handwritten mark]

[Handwritten signature]

[Handwritten signature]

[Handwritten signature]



Descrição pormenorizada dos serviços executados:

a) Elaboração de projeto executivo e detalhamento do projeto básico de arquitetura referente à construção do Centro de Convenções de Varjota, cuja área construída é de 1.647,62 m², além da elaboração dos projetos básicos e executivos de urbanização no entorno do Centro, paisagismo, realização de maquete eletrônica e vídeo, todos estes realizados através de programas que utilizam tecnologia BIM, além da elaboração de orçamento da obra, cotação de preço, cronograma físico-financeiro e especificações técnicas. Além disso, foram definidos os pontos de iluminação e avaliação da ventilação e conforto térmico nas áreas internas.

b) Coordenação e compatibilização dos projetos de arquitetura, de urbanização do entorno, de paisagismo, de estrutura de concreto armado, de estrutura metálica, de instalações hidrossanitárias, de instalações elétricas e luminotécnica, de instalações telefônicas e TV, de incêndio, de climatização, de acordo com maquete eletrônica e vídeo, e orçamento, memorial de quantitativos, cronograma físico-financeiro e especificações técnicas referentes à construção do Centro de Convenções de Varjota, cuja área construída é de 1.647,62 m²

As atividades foram executadas em etapas, de acordo com a Resolução Federal CAU/BR 64/2013 – Tabela de Honorários de Serviços de Arquitetura e Urbanismo do Brasil- Módulo I- item 7.4, sendo:

- Etapas preliminares: levantamento de dados; programa de necessidades; estudo de viabilidade técnico-legal;
- Etapas de projeto: estudo preliminar (ou estudo de concepção); anteprojeto; projeto básico; projeto para execução; coordenação e compatibilização de projetos;
- Etapas complementares: assessoria para aprovação de projetos; assistência à execução da obra; "As built" (projeto conforme construído).

4.2 Atividades realizadas pelo Responsável Técnico: Francisco Sérgio Facó P.

Filho, Arquiteto e Urbanista - CAU A59663-9.

A numeração e descrição das atividades listadas na tabela abaixo obedecem ao disposto no Art.3º da Resolução Federal CAU/BR 21, de 05.04.2012

Itens	Atividades, serviços e projetos realizados.	Und	Quant
1	PROJETO		
1.3	Conforto ambiental		
1.3.2	Projeto de luminotecnica	m ²	1.647,62
1.3.5	Projeto de ventilação, exaustão e climatização	m ²	1.647,62
1.5	Instalações e equipamentos referentes à arquitetura		
1.5.1	Projeto de instalações hidrossanitárias prediais	m ²	1.647,62



[Handwritten signature]

[Handwritten signature]



Itens	Atividades, serviços e projetos realizados.	Und	Quant
1.5.2	Projeto de instalações prediais de águas pluviais	m ²	1.647,62
1.5.5	Projeto de instalações prediais de prevenção e combate a incêndio	m ²	1.647,62
1.5.6	Projeto de sistemas prediais de proteção contra incêndios e catástrofes	m ²	1.647,62
1.5.7	Projeto de instalações elétricas prediais de baixa tensão	m ²	9.381,19
1.7	Relatórios técnicos de arquitetura		
1.7.1	Memorial descritivo	m ²	9.381,19
1.7.2	Caderno de especificações ou de encargos	m ²	9.381,19
1.7.3	Orçamento	m ²	9.381,19

Descrição pormenorizada dos serviços executados:

- a) Elaboração de projeto básico e executivo de instalações elétricas de baixa tensão, de luminotécnica, de condicionamento acústico e de climatização para atender as demandas referentes ao Centro de Convenções de Varjota, cuja área construída é de 1.647,62 m²;
- b) Elaboração de projeto básico e executivo de instalações de prevenção e combate a incêndio e pânico, referente à construção do mercado público de Itapipoca cuja área interna é de 9.408,00m²;
- c) Elaboração de projeto básico e executivo de instalações hidrossanitárias, incluso instalação sanitária, água fria e águas pluviais referentes à construção do Centro de Convenções de Varjota, cuja área construída é de 1.647,62 m². Os resíduos sólidos são tratados através do sistema de fossa e sumidouro, pois no local não há rede de esgotamento sanitário.

Etapas executadas:

- Etapas preliminares: levantamento de dados;
- Etapas de projeto: anteprojeto; projeto básico; projeto para execução;
- Etapas complementares: assistência à execução da obra: "As built" (projeto conforme construído).





4.3 Atividades realizadas pelo Responsável Técnico: Mário Esmeraldo dos Santos,
Engenheiro Civil – RNP 060811963-6.

A numeração e descrição das atividades listadas na tabela abaixo obedecem ao disposto no art. 7º da Resolução 218, de 29 de junho de 1973, do CONFEA.

Itens	Atividades, serviços e projetos realizados.	Und	Quant
A1	ATUAÇÃO		
5	Projeto		
1258	Concreto Armado	m ²	1.647,62

Descrição pormenorizada dos serviços executados:

- Elaboração de projeto básico e executivo de fundação em sapatas isoladas de concreto armado;
- Elaboração de projeto básico e executivo de estrutura convencional de pilares, vigas e lajes de concreto armado com fck de 25Mpa.

Etapas executadas:

- Etapas preliminares: levantamento de dados;
- Etapas de projeto: anteprojeto; projeto básico; projeto para execução;
- Etapas complementares: assistência à execução da obra; "As built" (projeto conforme construído).

4.4 Atividades realizadas pelo Responsável Técnico: Carlos José de Mesquita,
Geólogo

Itens	Atividades, serviços e projetos realizados.	Und	Quant
A1	ATUAÇÃO		
31	Ensaio		
2187	Estudos geotécnicos	un	2.000,00
2194	Sondagem	un	2.000,00

Descrição pormenorizada dos serviços executados:

- Elaboração de sondagens percussivas tipo SPT, distribuídas em 5 furos e 14,2 metros de sondagem, além de execução de testes de absorção de solo.



Handwritten signature

Handwritten signature

Handwritten mark



4.5 Atividades realizadas pelo Responsável Técnico: Francisco Regis Carneiro de Andrade, Engenheiro Civil – RNP 060400569-5.

A numeração e descrição das atividades listadas na tabela abaixo obedecem ao disposto no art. 7º da Resolução 218, de 29 de junho de 1973, do CONFEA.

Itens	Atividades, serviços e projetos realizados.	Und	Quant
A5	CONDUÇÃO		
5	Projeto		
1178	Projeto de Estrutura Metálica	m ²	1.647.62

Descrição pormenorizada dos serviços executados:

a) Elaboração de projeto básico e executivo de estrutura metálica referente ao Centro de Convenções de Varjota, cuja área construída é de 1.647,62 m², apresentando estruturas como a tesoura, com 10.391,62kg de peso total de aço, terça, viga treliçada, viga calha, etc:

Etapas executadas:

- Etapas preliminares: levantamento de dados;
- Etapas de projeto: anteprojeto; projeto básico; projeto para execução;
- Etapas complementares: assistência à execução da obra; "As built" (projeto conforme construído).

Por ser essa a expressão de verdade, firmamos o presente Atestado de Capacidade Técnica.

Francisca Celina Rodrigues de Sousa
Francisca Celina Rodrigues de Sousa
CPF 560.151.353-87
Prefeita Municipal de Varjota





Conselho de Arquitetura e Urbanismo do Brasil

CERTIDÃO DE ACERVO TÉCNICO COM ATESTADO

Resolução Nº 93 de 07 de Novembro de 2014

PREFEITURA MUNICIPAL DE CRAIÓCE
FLS Nº. 3248

COMISSÃO DE LICITAÇÃO

Página 1/5

CERTIDÃO DE ACERVO TÉCNICO COM ATESTADO

Nº 000000502745



Validade: Indeterminada

CERTIFICAMOS, para os devidos fins, que consta em nossos arquivos o registro de Acervo referente ao(s) Registro(s) de Responsabilidade Técnica - RRTs abaixo discriminado(s):

DADOS DO PROFISSIONAL

Profissional: ANTONIO CUSTÓDIO DOS SANTOS NETO

Título do Profissional: Arquiteto e Urbanista

Data de obtenção do título: 12/01/1982

Registro Nacional: 0000A73644

Data de Registro: 26/03/1982

Validade: Indefinida

DADOS DOS REGISTROS DE RESPONSABILIDADE TÉCNICA-RRT

Número do RRT: 8128900

Tipo do RRT: SIMPLES

Registrado em: 10/04/2019

Forma de Registro: RETIFICADOR à 7541942

Participação Técnica: EQUIPE

Descrição: PROJETO DE ARQUITETURA EM TODAS AS SUAS FASES DE ANTE PROJETO A PROJETO EXECUTIVO DE UMA ESCOLA DE ENSINO FUNDAMENTAL, DENOMINADA EEF PADRE JOAO ANTONIO, PROJETO PAISAGISTICO, LEVANTAMENTO DA EDIFICAÇÃO, PROSPECÇÃO E INVENTARIO DA EDIFICAÇÃO, PLY OUT DOS AMBIENTES, PROJETO DE ACESSIBILIDADE; PROJETO DE LUMINOTECNIA E PROJETO VENTILAÇÃO EXAUTAO E CRIMATIZAÇÃO, E PROJETO DE PLAY GRAUND E QUADRA COBERTA C/ ARQUIBANCADA. AREA DE 2.363,21m2 ENCRAVADO EM TERRENO COM AREA DE 2.824,43 LOCALIZADO A RUA PAULINO FELIX 214 CENTRO CEP 63.560-000 ACOPIARA CEARA

Empresa contratada: CROQUIS PROJETOS E CONSTRUÇOES LTDA
CNPJ: 03.276.584/0001-10

DADOS DO CONTRATO

Contratante: PREFEITURA MUNICIPAL DE ACOPIARA -CEARA
CPF/CNPJ: 07847379000119

AVENIDA PAULINO FÉLIX

Nº 362

Complemento:

Cidade: ACOPIARA

Bairro: CENTRO

UF: CE

CEP: 63560000

Contrato:

Celebrado em: 11/10/2018

Valor do Contrato: R\$ 31.286,00

Tipo do Contratante: Órgão Público

Data de Início: 11/10/2018

Data de término da atividade: 2018-12-31

ATIVIDADE TÉCNICA REALIZADA

1.1.1 - Levantamento arquitetônico , 795.74 m² - metro quadrado; 1.1.3 - Projeto arquitetônico de reforma , 795.74 m² - metro quadrado; 1.1.2 - Projeto arquitetônico , 2363.21 m² - metro quadrado; 1.7.1 - Memorial descritivo , 2363.21 m² - metro quadrado; 1.7.2 - Caderno de especificações ou de encargos , 2363.21 m² - metro quadrado; 1.3.2 - Projeto de luminotecnica , 2363.21 m² - metro quadrado; 1.1.6 - Projeto de adequação de acessibilidade , 2363.21 m² - metro quadrado; 1.3.5 - Projeto de ventilação, exaustão e climatização , 2363.21 m² - metro quadrado;

ENDEREÇO DA OBRA/SERVIÇO

RUA PAULINO FÉLIX

Nº 214

Complemento:

Cidade: ACOPIARA

Bairro: CENTRO

UF: CE

CEP: 63560000



**Conselho de Arquitetura e Urbanismo
do Brasil**

CERTIDÃO DE ACERVO TÉCNICO COM ATESTADO
Resolução Nº 93 de 07 de Novembro de 2014

CERTIDÃO DE ACERVO TÉCNICO COM ATESTADO
Nº 0000000502745



Coordenadas Geográficas: -6.091307892940317 -39.45301863301713

DESCRIÇÃO

CERTIDÃO DE ACERVO TÉCNICO COM ATESTADO

INFORMAÇÕES IMPORTANTES

- Esta certidão perderá a validade e será anulada, caso ocorra alterações das informações constantes do Atestado registrado ou do RRT vinculado ou caso sejam constatadas que são inverídicas as informações constantes do RRT, do atestado ou do requerimento da certidão.
- Certificamos que se encontra vinculado à presente CAT o atestado apresentado em cumprimento à Lei nº 8.666/93, expedido pela pessoa jurídica contratante, a quem cabe a responsabilidade pela veracidade e exatidão das informações nele constantes. É de responsabilidade deste Conselho a verificação da atividade profissional em conformidade com a Lei nº 12.378/2010 e Resoluções do Conselho de Arquitetura e Urbanismo do Brasil (CAU/BR)
- A Certidão de Acervo Técnico (CAT) à qual o atestado está vinculado constituirá prova da capacidade técnico-profissional da pessoa jurídica somente se o responsável técnico indicado estiver ou venha a ser integrado ao seu quadro técnico por meio de declaração entregue no momento da habilitação ou da entrega das propostas
- Certificamos, ainda, que nos termos do artigo 2º da Lei nº 12.378/2010 e artigos 2º e 3º da Resolução nº 21/2012-CAU/BR, esta Certidão é válida somente para os serviços condizentes com as atribuições profissionais acima discriminadas
- Em conformidade com o que determina o Art. 45 da Lei 12.378, toda realização de trabalho de competência privativa ou de atuação compartilhadas com outras profissões regulamentadas será objeto de Registro de Responsabilidade Técnica - RRT
- Válida em todo o território nacional.

Certidão nº 502745/2019

Expedida em 09/05/2019 12:05:00, Fortaleza/CE, CAU/CE

Chave de Impressão: 3907Z003BZC0YCA3W54A



PREFEITURA DE
ACOPIARA
Secretaria da Infraestrutura

PREFEITURA MUNICIPAL DE CRATOICE
FLS Nº. 3051
COMISSÃO DE LICITAÇÃO

Certidão nº 502745/2019 - 11/09/2020, 11:49 - Chave de Impressão: 39072003BZC0YCA3W54A
O atestado neste ato registrado foi emitido em 11/09/2020, e contém 5 folhas

ATESTADO DE CAPACIDADE TÉCNICA

A Prefeitura Municipal de Acopiara, CNPJ 07.847.379/0001-19, com sede a rua Paulino Felix 362, Bairro Centro, Acopiara, Ceará, CEP 63.560.000 através do Sr. Antônio de Almeida Neto, Prefeito Municipal, CPF 119.697.763-15, atesta para os devidos fins que a empresa **CROQUIS PROJETOS E CONSTRUÇÕES LTDA**, firma estabelecida à rua Eduardo Salgado 412, sala 3 e 4, Aldeota, Fortaleza- Ce, inscrita no CNPJ no. 03.276.584/0001-10, e registro no CAU No. PJ18545-0, elaborou, coordenou e compatibilizou, projetos e serviços para uma edificação de 2.824,43m² constando de 2 pavimentos – térreo e mais um pavimento, para funcionamento de uma Escola de Ensino Fundamental, denominada Escola Padre João Antonio, localizado a Rua Paulino Felix 214, Centro, Acopiara – Ceará. Valor de Contrato: R\$ 31.286,00.

Responsáveis Técnicos:

Antonio Custódio dos Santos Neto, Arquiteto e Urbanista- CAU A7364-4, CPF 090.665.193-04, residente e domiciliado a Rua Osvaldo Cruz 2582, apto 701, Dionísio Torres, Fortaleza-Ceará.

Daniel Sátiro Santos, Arquiteto e Urbanismo – CAU A165945-6, CPF 619.779.343-15, residente e domiciliado a Rua Republica do Líbano 992, apto 1601, Meireles, Fortaleza-Ceará.

Responsáveis pelas seguintes Atividades Técnicas :

1. Elaboração de Projetos – RRT 8128900, no período de 11/10/2018 à 31/12/2018.
 - 1.1. Levantamento Arquitetônico – 795,74m²



Este documento encontra-se registrado no Conselho de Arquitetura e Urbanismo do Brasil, vinculado à Certidão De Acervo Técnico Com Atestado nº 502745, emitida em 11/09/2020

Nesta luta, nem a água
e nem nós, podem
ficar parados!



Reparando contra a fome, a fome
e a fome, a fome, a fome

Endereço: Av. José Marques Filho, 431, Centro Administrativo, CEP: 63560-000,

Acopiara, Ceará. Telefone: (88) 3565-1352

www.acopiara.ce.gov.br



PREFEITURA DE
ACOPIARA
Secretaria da Infraestrutura

PREFEITURA MUNICIPAL DE CRATOICE
FLS Nº. 1720
COMISSÃO DE LICITAÇÃO


Certidão nº 502745/2019 - 11/09/2020, 11:49 - Chave de Impressão: 39072003BZC0YCA3W544
O atestado neste ato registrado foi emitido em 11/09/2020, e contém 5 folhas

- 1.2. Projeto Arquitetônico – 2.363,21m²
- 1.3. Projeto Arquitetônico de Reforma – 795,74m²
- 1.4. Projeto de Adequação de Acessibilidade – 2.363,21m²
- 1.5. Projeto de Luminotecnica – 2.363,21m²
- 1.6. Projeto de Ventilação, Exaustão e Climatização – 2.363,21m².
- 1.7. Prospecção e Inventario da Edificação – 1.545,00m²
- 1.8. Projeto Paisagístico – 2.363,21m²
- 1.9. Memorial Descritivo – 2.363,21m²
- 1.10. Caderno de Especificações – 2.363,21m²

2. Coordenação e Compatibilização de Projetos – RRT 8071589, no período de 11/01/2019 a 05/04/2019 e área de 2.824,43m²
 - 2.1. Levantamento Arquitetônico.
 - 2.2. Projeto Arquitetônico. Prospecção e inventario.
 - 2.3. Projeto Arquitetônico de Reforma.
 - 2.4. Projeto de Adequação de Acessibilidade.
 - 2.5. Projeto de Luminotecnica.
 - 2.6. Projeto de Ventilação, Exaustão e Climatização.
 - 2.7. Memorial Descritivo.
 - 2.8. Caderno de Especificações.
 - 2.9. Projeto Estrutural de Concreto armado.
 - 2.10. Projeto Estrutura Metálica.
 - 2.11. Projeto de Instalações hidro-sanitarias.
 - 2.12. Projeto Elétrico e Projeto Paisagístico
 - 2.13. Projeto de Águas Pluviais.
 - 2.14. Projeto de Prevenção Contra Incêndio e Catástrofe.
 - 2.15. Projeto de Instalações de Proteção contra Descargas Atmosféricas.
 - 2.16. Orçamentos e Cronograma Físico Financeiro.

A empresa **CROQUIS PROJETOS E CONSTRUÇÕES LTDA**, Elaborou, coordenou e compatibilizou, todos os projetos e serviços acima especificados relacionados à construção de uma edificação denominada Escola de Ensino Fundamental Padre João, à ser construída em concreto armado, com lajes e vigas protendidas e fundação direta, constando de 2 pavimentos – térreo e mais um

Nesta hora, nem o água
e nem você podem
ficar parados!



Endereço: Av. José Marques Filho, 431, Centro Administrativa, CEP: 63560-000.

Acoiara, Ceará. Telefone: (88) 3565-1352

www.acoiara.ce.gov.br



Este documento encontra-se registrado no Conselho de Arquitetura e Urbanismo do Brasil, vinculado à Certidão De Acervo Técnico Com Atestado nº 502745, emitida em 11/09/2020



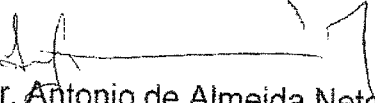
PREFEITURA DE
ACOPIARA
Secretaria da Infraestrutura

PREFEITURA MUNICIPAL DE CRATOICE
FLS Nº. 3253
COMISSÃO DE LICITAÇÃO

pavimento, com rampa de acessibilidade e quadra coberta.
Todos os serviços foram executados satisfatoriamente e dentro de todas as cláusulas e prazos contratuais.

Declaramos também que as atividades registradas neste atestado foram atendidas as regras de acessibilidade nas normas técnicas de acessibilidade da ABNT, na legislação específica e no Decreto Federal no. 5.296, de 2 de dezembro de 2004.

Acopiara, 12 de abril de 2019


Dr. Antonio de Almeida Neto
Prefeito Municipal de Acopiara
CPF 119.697.763-15



Este documento encontra-se registrado no Conselho de Arquitetura e Urbanismo do Brasil, vinculado à Certidão De Aproveitamento Técnico Com Atestado nº 502745, emitida em 11/09/2020

Nesta luta, nem a água
e nem você podem
ficar parados!

**TODOS
CONTRA**

Respeitamos o direito de todos!

Endereço: Av. José Marques Filho, 431, Centro Administrativo, CEP: 63560-000,

Acopiara, Ceará, Telefone: (88) 3565-1352

www.acopiara.ce.gov.br


**Conselho de Arquitetura e Urbanismo
do Brasil**
CERTIDÃO DE ACERVO TÉCNICO COM ATESTADO

Lei Nº 12378 de 31 de Dezembro de 2010

CERTIDÃO DE ACERVO TÉCNICO COM ATESTADO
Nº 000000290315


20150000290315

Validade: Indeterminada

CERTIFICAMOS, para os devidos fins, que consta em nossos arquivos o registro de Acervo referente ao(s) Registro(s) de Responsabilidade Técnica - RRTs abaixo discriminado(s):

DADOS DO PROFISSIONAL

Profissional: ANTONIO CUSTÓDIO DOS SANTOS NETO

Título do Profissional: Arquiteto e Urbanista

Data de obtenção do título: 12/01/1982

Registro Nacional: 0000A73644

Data de Registro: 26/03/1982

Validade: Indefinida

DADOS DOS REGISTROS DE RESPONSABILIDADE TÉCNICA-RRT

Número do RRT: 3544925

Tipo do RRT: SIMPLES

Registrado em: 26/05/2015

Forma de Registro: INICIAL à 3544925

Participação Técnica: EQUIPE

Descrição: PROJETOS DE URBANISMO MASTER PLAN PARA A IMPLANTAÇÃO DE TODO O CAMPUS DA UNIVERSIDADE FEDERAL DO CEARA EM CRATEUS EM TERRENO DE 30,23 HECTARES, PROJETO ARQUITETÔNICO DO EDIFÍCIO DA REITORIA - ADMINISTRAÇÃO COM 1.658,35M2, PROJETO ARQUITETÔNICO DO EDIFÍCIO ACADÊMICO COM 6.389,26M2, PRAÇA DE CONVÍVIO COM PARQUE DE ESTACIONAMENTO COM 48.030,86M2, PROJETO DE SISTEMA VIÁRIO E ACESSIBILIDADE NA ÁREA DE 30,23 HECTARES, PROJETO DE ARQUITETURA PAISAGÍSTICA COM 25,43 HECTARES, MEMORIAL DESCRITIVO DA OBRA, CADERNO DE ESPECIFICAÇÕES, ORÇAMENTO, CRONOGRAMA FÍSICO FINANCEIRO

Empresa contratada: CROQUIS PROJETOS E CONSTRUÇÕES LTDA

CNPJ: 03.276.584/0001-10

DADOS DO CONTRATO

Contratante: PREFEITURA MUNICIPAL DE CRATÉUS

CPF/CNPJ: 07982036000167

RUA CORONEL ZEZÉ

Nº 1141

Complemento:

Cidade: CRATÉUS

Bairro: CENTRO

UF: CE

CEP: 63700000

Contrato:

Celebrado em: 26/05/2015

Valor do Contrato: R\$ 1,00

Tipo do Contratante: Pessoa jurídica de direito público

Data de Início: 26/05/2015

Data de término da atividade: 30/09/2015

ATIVIDADE TÉCNICA REALIZADA

 1.1.2 - Projeto arquitetônico , 1658.35 m² - metro quadrado; 1.1.2 - Projeto arquitetônico , 6389.26 m² - metro quadrado; 1.6.3 - Projeto de arquitetura paisagística , 25.43 ha - hectare; 1.10.1 - Memorial descritivo , 1,00 un - unidade; 1.10.2 - Caderno de especificações ou de encargos , 1,00 un - unidade; 1.10.3 - Orçamento , 1,00 un - unidade; 1.10.4 - Cronograma , 1,00 un - unidade; 1.8.3 - Projeto urbanístico , 30.23 ha - hectare; 1.8.7 - Projeto de sistema viário e acessibilidade , 30.23 ha - hectare;

ENDEREÇO DA OBRA/SERVIÇO

RODOVIA RODOVIA BR 226 KM 4

Nº KM 4

Complemento:

Cidade: CRATEÚS

Bairro: JOSE ROSA

UF: CE

CEP: 63700000

Coordenadas Geográficas: -5.189316612916041 -40.64306096925727



**Conselho de Arquitetura e Urbanismo
do Brasil**

CERTIDÃO DE ACERVO TÉCNICO COM ATESTADO

Lei Nº 12378 de 31 de Dezembro de 2010

CERTIDÃO DE ACERVO TÉCNICO COM ATESTADO

Nº 000000290315



20150000290315

DESCRIÇÃO

CERTIDÃO DE ACERVO TÉCNICO COM ATESTADO

INFORMAÇÕES IMPORTANTES

- Esta certidão perderá a validade, caso ocorra qualquer alteração posterior dos elementos cadastrais nela contidos
- Certificamos que se encontra vinculado à presente CAT o atestado apresentado em cumprimento à Lei nº 8.666/93, expedido pela pessoa jurídica contratante, a quem cabe a responsabilidade pela veracidade e exatidão das informações nele constantes. É de responsabilidade deste Conselho a verificação da atividade profissional em conformidade com a Lei nº 12.378/2010 e Resoluções do Conselho de Arquitetura e Urbanismo do Brasil (CAU/BR)
- A Certidão de Acervo Técnico (CAT) à qual o atestado está vinculado constituirá prova da capacidade técnico-profissional da pessoa jurídica somente se o responsável técnico indicado estiver ou venha a ser integrado ao seu quadro técnico por meio de declaração entregue no momento da habilitação ou da entrega das propostas
- Certificamos, ainda, que nos termos do artigo 2º da Lei nº 12.378/2010 e artigos 2º e 3º da Resolução nº 21/2012-CAU/BR, esta Certidão é válida somente para os serviços condizentes com as atribuições profissionais acima discriminadas
- Em conformidade com o que determina o Art. 45 da Lei 12.378, toda realização de trabalho de competência privativa ou de atuação compartilhadas com outras profissões regulamentadas será objeto de Registro de Responsabilidade Técnica - RRT

Certidão nº 290315/2015

Expedida em 22/12/2015 12:12:00, Fortaleza/CE, CAU/CE

Chave de Impressão: 7528B2A5B56AD5Z8CZY6

ATESTADO DE CAPACIDADE TÉCNICA

1. OBJETO:

Atestamos para os devidos fins que o arquiteto e urbanista Antonio Custodio dos Santos Neto, CPF 090 665 193-04, CAU A7364-4, responsável técnico da empresa CROQUIS PROJETOS E CONSTRUÇÕES, registro nacional no CAU/BR nº 18545-0, CNPJ nº 03.276.584/0001-10, estabelecida à Rua Eduardo Salgado 412 sala 3 e 4, Aldeota, Fortaleza-CE, CEP 60150-140, executou satisfatoriamente e dentro de todas as cláusulas e prazos contratuais os serviços abaixo:

2. DADOS DO CONTRATO:

Contratante: PREFEITURA MUNICIPAL DE CRATÉUS
 CNPJ: 07.982.036/0001-67
 Endereço: Rua Coronel Zezé 1141, Centro – Cratéus/CE
 CEP: 63700-000

RRT 3544925

Contrato nº Valor: R\$ 1,00

Tipo de Contratante: ORGÃO PÚBLICO

Celebrado em: 26/05/2015 Data de início: 26/05/2015 Término: 30/09/2015.

As atividades previstas no contrato foram registradas perante o Conselho de Arquitetura e Urbanismo- CAU mediante 01 (uma) RRT- Registros de Responsabilidade Técnica, separados de acordo com os grupos de atividades previstos na Resolução CAU/BR 21/2012:

RRT 1- RRT 3544925 - Atividades de Projeto – (Grupo 1)

Declaramos que na(s) atividades registrada(s) neste atestado foram atendidas as regras de acessibilidade nas normas técnicas de acessibilidade da ABNT, na legislação específica e no Decreto Federal nº 5.296, de 2 de dezembro de 2004.

3. DADOS DA OBRA / SERVIÇO:



Local: Rodovia Rodovia BR 226 KM 4 No. km 4 - Bairro : José Rosa UF: CE
CEP 63.700.000 – Cidade : Crateús.

Coordenadas : Latitude – 5. 189316612916041 Longitude -40. 64306096925727

4. ATIVIDADES TÉCNICAS:

4.1. Realizadas sob a responsabilidade técnica de: Antonio Custódio dos Santos Neto – Arquiteto e Urbanista - CAU/BR-A7364-4

Descrição	Unidade	Quantidade
1. Projeto de Urbanismo Master Plan para a implantação de todo o Campus da Universidade Federal do Ceará em terreno de 30,23 hectares,	ha	30,23
2. Projeto Arquitetônico, do Edifício da Reitoria – Administração com 1.658,35 m ² ,	m ²	1.658,35
3. Projeto Arquitetônico do Edifício Acadêmico com 6.389,26m ² ,	m ²	6.389,26
4. Praça de Convívio com Parque de Estacionamento com 48.030,86m ² .	m ²	48.030,86
5. Projeto de Sistema Viário e Acessibilidade na área de 30,23 hectares,	m ²	30,23
6. Projeto de Arquitetura Paisagística com 25,43 hectares,	ha	25,43
7. Memorial Descritivo da Obra,	und	1,00
8. Caderno de Especificações,	und	1,00
9. Orçamento,	und	1,00
10. Cronograma Físico- Financeiro.	und	1,00

5. DESCRIÇÃO:

As atividades técnicas acima relacionadas foram realizadas observando-se o disposto nas resoluções CAU/BR 64/2013 e 76/2014, no que se refere a:

- (1) legislação e normas específicas;
- (2) definições de cada atividade;
- (3) honorários profissionais e;
- (4) produtos finais (ou escopo) de cada etapa realizada.

5.1. Atividades de Projeto (Grupo 1): 1.1 – ARQUITETURA DAS EDIFICAÇÕES.

a) Atividades realizadas:





Projeto Arquitetônico do Edifício da Reitoria- Administração com área de 1.658,35m2 mediante levantamento cadastral e inventário e demais atividades.

b) Etapas realizadas:

Foram realizadas as etapas de serviço previstas para cada atividade de acordo com as Resoluções CAU/BR 64/2013 e 76/2014, que, no seu conjunto, foram as seguintes:
 -ETAPAS PRELIMINARES: -Levantamento de dados; -Programa de necessidades; -Estudo de viabilidade técnico-legal;
 -ETAPAS DO PROJETO: -Estudo preliminar (ou estudo de concepção); -Anteprojeto (incluído o Projeto Legal); -Projeto (composto de: -Projeto para execução; -Coordenação e compatibilização de projetos; -Coordenação de equipe multidisciplinar);
 -ETAPAS COMPLEMENTARES: -Assessoria para aprovação de projeto.

5.2. Atividades de Projeto (Grupo 1): 1.1 – ARQUITETURA DAS EDIFICAÇÕES.

c) Atividades realizadas:

Projeto Arquitetônico do Edifício Acadêmico com área de 6.389,26m2 mediante levantamento cadastral e inventário e demais atividades.

d) Etapas realizadas:

Foram realizadas as etapas de serviço previstas para cada atividade de acordo com as Resoluções CAU/BR 64/2013 e 76/2014, que, no seu conjunto, foram as seguintes:
 -ETAPAS PRELIMINARES: -Levantamento de dados; -Programa de necessidades; -Estudo de viabilidade técnico-legal;
 -ETAPAS DO PROJETO: -Estudo preliminar (ou estudo de concepção); -Anteprojeto (incluído o Projeto Legal); -Projeto (composto de: -Projeto para execução; -Coordenação e compatibilização de projetos; -Coordenação de equipe multidisciplinar);
 -ETAPAS COMPLEMENTARES: -Assessoria para aprovação de projeto.

5.3. Atividades de Projeto (Grupo 1): 1.6 - ARQUITETURA PAISAGÍSTICA.

e) Atividades realizadas:

Projeto de arquitetura paisagística mediante levantamento paisagístico e demais atividades listadas no tem 4.1.1. acima, para a Áreas Paisagísticas definidos no Projeto Urbanístico com área de 25,43ha.

f) Etapas realizadas:

Certidão nº 290315/2015 - 11/09/2020, 11:31 - Chave de Impressão: 7528B2A5B564D5Z8CZY6
 O atestado neste ato registrado foi emitido em 11/09/2020, e contém 7 folhas



Este documento encontra-se registrado no Conselho de Arquitetura e Urbanismo do Brasil, vinculado à Certidão De Acervo Técnico Com Atestado nº 290315, emitida em 11/09/2020

[Handwritten signatures and initials]

Foram realizadas as etapas de serviço previstas para cada atividade de acordo com as Resoluções CAU/BR 64/2013 e 76/2014, que, no seu conjunto, foram as seguintes:
-ETAPAS PRELIMINARES: -Levantamento de dados; -Programa de necessidades; -Estudo de viabilidade técnico-legal;
-ETAPAS DO PROJETO: -Estudo preliminar (ou estudo de concepção); -Anteprojeto (incluído o Projeto Legal); -Projeto (composto de: -Projeto para execução; -Coordenação e compatibilização de projetos; -Coordenação de equipe multidisciplinar);
-ETAPAS COMPLEMENTARES: -Assessoria para aprovação de projeto.

5.4. **Atividades de Projeto (Grupo 1): 1. 7. RELATÓRIOS TÉCNICOS DE ARQUITETURA.**

g) Atividades realizadas:

1. Memorial descritivo, Caderno de Especificações, Orçamento, Cronograma Físico Financeiro de todos os Projetos descritos no item 4.1, quais sejam Projeto de Urbanismo Master Plan para a implantação de todo o Campus da Universidade Federal do Ceará em terreno de 30,23 hectares, Projeto Arquitetônico, do Edifício da Reitoria – Administração com 1.658,35 m², Projeto Arquitetônico do Edifício Acadêmico com 6.389,26m², Praça de Convívio com Parque de Estacionamento com 48.030,86m², Projeto de Sistema Viário e Acessibilidade na área de 30,23 hectares, Projeto de Arquitetura Paisagística com 25,43 hectares, necessários a implantação do Campus da UFC em Crateús.

h) Etapas realizadas:

Foram realizadas as etapas de serviço previstas para cada atividade de acordo com as Resoluções CAU/BR 64/2013 e 76/2014, que, no seu conjunto, foram as seguintes:
-ETAPAS PRELIMINARES: -Levantamento de dados.
-ETAPAS DO RELATORIO: - Mensuração, cálculos e elaboração de planilhas e relatórios.
-ETAPAS COMPLEMENTARES: -Assessoria para aprovação..

5.5. **Atividades de Projeto (Grupo 1): 1. 8. URBANISMO E DESENHO URBANO.**

i) Atividades realizadas:

Projeto de Urbanismo – Master Plan para a implantação de todo o campus da Universidade Federal do Ceará em Crateús – Ceará em terreno de 30,23ha, mediante levantamento de dados e demais atividades listadas no tem 4.1.1. acima.

j) Etapas realizadas:



Foram realizadas as etapas de serviço previstas para cada atividade de acordo com as Resoluções CAU/BR 64/2013 e 76/2014, que, no seu conjunto, foram as seguintes:

- ETAPAS PRELIMINARES: -Levantamento de dados; -Programa de necessidades; -Estudo de viabilidade técnico-legal;
- ETAPAS DO PROJETO: -Estudo preliminar (ou estudo de concepção); -Anteprojeto (incluído o Projeto Legal ou Masterplan); -Projeto (composto de: -Projeto para execução; -Coordenação e compatibilização de projetos; -Coordenação de equipe multidisciplinar);
- ETAPAS COMPLEMENTARES: -Assessoria para aprovação de projeto.

5.6. Atividades de Projeto (Grupo 1): 1. 8. URBANISMO E DESENHO URBANO.

k) Atividades realizadas:

Projeto de Sistema viário e acessibilidade para a implantação de todo o campus da Universidade Federal do Ceará em Crateús – Ceará em terreno de 30,23ha, mediante levantamento de dados e demais atividades listadas no tem 4.1.1. acima.

l) Etapas realizadas:

Foram realizadas as etapas de serviço previstas para cada atividade de acordo com as Resoluções CAU/BR 64/2013 e 76/2014, que, no seu conjunto, foram as seguintes:


- ETAPAS PRELIMINARES: -Levantamento de dados; -Programa de necessidades; -Estudo de viabilidade técnico-legal;
- ETAPAS DO PROJETO: -Estudo preliminar (ou estudo de concepção); -Anteprojeto (incluído o Projeto Legal ou Masterplan); -Projeto (composto de: -Projeto para execução; -Coordenação e compatibilização de projetos; -Coordenação de equipe multidisciplinar);
- ETAPAS COMPLEMENTARES: -Assessoria para aprovação de projeto.


PREFEITURA MUNICIPAL DE CRATEÚS LTDA.
CNPJ 07.982.036/0001-67
ANTONIO MAURO RODRIGUES SOARES
PREFEITO MUNICIPAL
CPF 043.289.223-00














CUSTÓDIOSANTOS
ARQUITETURA


PREFEITURA MUNICIPAL DE CRATO/CE
FLS Nº. 3261

COMISSÃO DE LICITAÇÃO

4.2 COMPROMISSO DE PARTICIPAÇÃO DOS TÉCNICOS

4.2.1 COMPROVAÇÃO DE VÍNCULO COM A EMPRESA





CUSTÓDIOSANTOS
ARQUITETURA

PREFEITURA MUNICIPAL DE CRATO/CE
FLS Nº. 3162

COMISSÃO DE LICITAÇÃO

TERMO DE COMPROMISSO DE PARTICIPAÇÃO

Declaro para os devidos fins que me comprometo PARTICIPAR a serviço da CROQUIS PROJETOS E CONSTRUÇÕES LTDA de todos os trabalhos oriundos da Licitação tipo CONCORRÊNCIA No. 2021.09.08.3 da Prefeitura Municipal do Crato.

Declaro, também, que fui indicado como coordenador da equipe técnica.

Fortaleza, 10 de dezembro de 2021

CARTÓRIO
1º Ofício de Notas e Protestos

Antonio Custodio dos Santos Neto

CPF 090.665.193-02

Arquiteto e Urbanista.

A73644

ESTADO DO CEARÁ - FORTALEZA CARTÓRIO DO 1º OFÍCIO DE NOTAS E PROTESTO
TABELIÃO: CARLOS ROBERTO TEIXEIRA GUIMARÃES - CNPJ: 06.573.538/0001-06
Av. Santos Dumont, Nº 2677 - Aldeota - CEP: 60.150-165 - Fortaleza - CE
Tel: (85) 3462.6400 | Fax: (85) 3264.3738 - E-mail: financeiro@1cartoriodefortaleza.com.br

Reconheço por semelhança firma(s) de:
(CX584205) ANTONIO CUSTODIO DOS SANTOS NETO *****
Fortaleza, 10/12/2021 16:01:37 27841
EM TESTEMUNHO DA VERDADE

Rociclea Paulo da Silva - Escrevente - CTPS 488803510
VALIDO SOMENTE COM O SELO DE AUTENTICIDADE
Emol: 3,07 FERM: 0,20 SELO: 1,21 FAADep: 0,15 FRMP: 0,15

Para os dados do ato em:
digital.tjce.jus.br/portal



CROQUIS PROJETOS E CONSTRUÇÕES LTDA
Rua Eduardo Salgado, 412 | Salas 03-04 | Aldeota
Fortaleza Ceará CEP 60150 280 Fone 3264 7677
CNPJ 03276584 0001-10

A CARTEIRA PROFISSIONAL

Por menos que pareça e por mais trabalho que dê ao interessado, a carteira profissional é um documento indispensável à proteção do trabalhador.

Elemento de qualificação civil e de habilitação profissional, a carteira representa também título originário para a colocação, para a inscrição sindical e, ainda, um instrumento prático do contrato Individual de trabalho.

A carteira, pelos lançamentos que recebe, configura a história de uma vida. Quem a examinar, logo verá se o portador é um temperamento aquilino ou versátil; se ama a profissão escolhida ou se ainda não encontrou a própria vocação; se andou em fábrica em fábrica, como uma abelha, ou permaneceu no mesmo estabelecimento, subindo a escala profissional. Pode ser um padrão de honra. Pode ser uma advertência.

(a) Alexandre Marcondes Filho




MINISTÉRIO DO TRABALHO E PREVIDÊNCIA SOCIAL
DEPARTAMENTO NACIONAL DE MÃO-DE-OBRA
DIVISÃO DE IDENTIFICAÇÃO E REGISTRO PROFISSIONAL

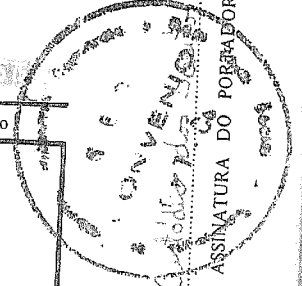

CARTEIRA DE TRABALHO E PREVIDÊNCIA SOCIAL

PREFEITURA MUNICIPAL DE CRATOICE
FLS. Nº. 3263

COMISSÃO DE LICITAÇÃO



Polegar Direito



Série: 4532

Número: 0489990

10 DEZ 2021

CARLOS ROBERTO DE JESUS GUIMARAES - Substituto

WENNER BEZERRA FROTA - Substituto

RODRIGO PAULINO DA SILVA - Esc. - CTPS 48888

OMVE 03

IN072762

6

QUALIFICAÇÃO CIVIL

Nome: *Antonia Custodio dos Santos Neto*

Loc. Nasc.: *Fortaleza*

Est.: *Ceará* Data: *24, 01, 56*

Filiação: *Antonia Custodio dos Santos filha e Terezinha de Jesus Aguiar dos Santos*

Est. Civil: *Solteiro* Doc. Nº

Fis. Liv. Reg. Civil

Outro doc.: *Tít. Eleitoral 63.959*

Situação Militar: *Ant. Alis. Militar*

Nº: *911836* Órgão: *10ª RM* Est. *CE*

Naturalizado Dec. Nº Em

ESTRANGEIROS

Chegada ao Brasil em

Doc. Ident. Nº Exp. em

Estado

Obs.

Data Emissão: *15.1.07.75* DRT: *16*

Obina P. de Sousa

Assinatura do Funcionário

7

ALTERAÇÕES DE IDENTIDADE
(Com relação nome, est. civil e data nasc.)

Nome

Doc.

Nome

Doc.

Nome

Doc.

Nome

Doc.

Est. Civil

Doc.

Est. Civil

Doc.

Nascimento

Doc.

10 DEZ 2021

WENNER BEZERRA FROTA - Substituto

RODRIGO PAULINO DA SILVA - Esc.

OMVE 03

IN072762

12

CONTRATO DE TRABALHO
09276504/0001-10

Empregador CROQUIS PROJETOS E CONSTRUÇÕES
LTDA.

Rua Rua Expedito Lopes nº. 2473 - N.º 01

Município Chanziz Terra Ceia 60135-000

Esp. do estabelecimento CHARRA

Cargo Arquiteto

Data admissão 18 de dezembro de 19. 2003

Registro nº 01 FIs/Ficha 45

Remuneração especificada R\$ 9,00 por hora
(Nove reais) por hora

CROQUIS PROJETOS E CONSTRUÇÕES LTDA

Ass. do empregador ou a rôgo c/ test.

1º
2º

Data saída de de 19

Ass. do empregador ou a rôgo c/ test.

1º
2º

CONTRATO DE TRABALHO

13

CROQUIS EDIFICAÇÕES E SERV. LTDA.
CNPJ: 13.272.312/0001-04.
Rua Eduardo Salgado, 412 Sala 02.
Bairro: Aldeota.
CEP: 60.150-140.
Fortaleza-Ce - CBO: 2141-05.
Função: Arquiteto.
Admissão: 02/02/2015.
Salário: R\$ 3.500,00 (três mil e
quinhentos reais) por mês.

Ass. do empregador ou a rôgo c/ test.

1º
2º

Data saída de de 19

Ass. do empregador ou a rôgo c/ test.

Vn pg. 35

Atenção: cópia fotostática com o original e abido nestas notas. Data de Emissão: 1/51 - Formoju: 0,06 - S...

10 DEZ 2021

SISTEMA DE AUTENTICAÇÃO

2021

IN072768

CARLOS ROBERTO TEIXEIRA GUIMARÃES - Substituto
PETROUVE PEREIRA GUIMARÃES - Substituto
WENSTEN BEZERRA FROTA - Substituto
ROCIÉLA PAULO DA SILVA - Esc. - CTPS 48880

Handwritten mark

Handwritten mark

Handwritten mark

Handwritten mark

REGISTRO DE EMPREGADO

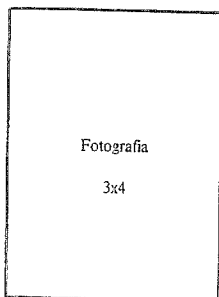
PREFEITURA MUNICIPAL DE CRATOCE

FLS N° 3265


COMISSÃO DE LICITAÇÃO

Características físicas

Cor.....
 Cabelo.....
 Olhos.....
 Altura.....
 Peso.....
 Sinais.....



VISTO DA FISCALIZAÇÃO



Antonio Custodio dos Santos Neto, portador da C. T. P. S. n.º 079770 Série 00453-CE C. T. P. S. (Rural) n.º Série
 C. P. F. / CIC n.º 090665193-04; Título de Eleitor n.º 002324840795 da 66 zona; Cédula de Identidade R. G. n.º 638706-SSP-CE foi admitido em 18 de dezembro de 2003 para exercer a função de Arquiteto - EBO 214105 com o salário de R\$ 9,00 +/ hora
Novz reais
 por hora no seguinte horário de trabalho: das às horas, com horas de intervalo para repouso e alimentação.

SITUAÇÃO PERANTE O FUNDO DE GARANTIA DO TEMPO DE SERVIÇO


É optante? Sim <input checked="" type="checkbox"/> Não <input type="checkbox"/>	Data da opção <u>18/12/2003</u>	Data da retratação/...../.....	Banco depositário
--	------------------------------------	---	----------------------------

Nacionalidade <u>Brasileiro</u> Filho de <u>Antonio Custodio dos Santos Filho</u> e de <u>Azeizinha de Jesus Aguiar dos Santos</u> nascido em <u>Fortaleza - CE</u> a <u>29</u> de <u>Janeiro</u> de <u>1956</u> Estado civil <u>Casado</u> Nome do conjugue <u>Tania Maria Louisa Araujo Santo</u> Grau de instrução <u>Superior</u> Residência <u>Rua P. E. Morano, 1999, Fortaleza - CE</u> Cart. Nac. Habilitação n.º Cert. Militar n.º	QUANDO ESTRANGEIRO Carteira modelo 19 n.º N.º Registro Geral Casado(a) c/ brasileira(o)? Nome do conjugue Tem filhos brasileiros? Quantos? <u>1999</u> Data da chegada ao Brasil: de de Naturalizado Decreto n.º	PROGRAMA DE INTEGRAÇÃO SOCIAL (PIS) Cadastrado em/...../..... sob n.º <u>106.787.650-89</u> dep. no Banco endereço Códigos { Banco Agência endereço da agência Obs.:
---	--	---

Beneficiários: CEP 60015-221 - CPF Conjuge 230.837.433-00

Fortaleza 01 de Setembro de 2006

.....
 assinatura do empregado



Alteração de salário		(Hora-Dia-Mes)			(Hora-Dia-Mes)
Em...../...../.....	R\$	por.....	Em...../...../.....	R\$	por.....
Em...../...../.....	R\$	por.....	Em...../...../.....	R\$	por.....
Em...../...../.....	R\$	por.....	Em...../...../.....	R\$	por.....
Em...../...../.....	R\$	por.....	Em...../...../.....	R\$	por.....
Em...../...../.....	R\$	por.....	Em...../...../.....	R\$	por.....
Em...../...../.....	R\$	por.....	Em...../...../.....	R\$	por.....
Em...../...../.....	R\$	por.....	Em...../...../.....	R\$	por.....
Em...../...../.....	R\$	por.....	Em...../...../.....	R\$	por.....
Em...../...../.....	R\$	por.....	Em...../...../.....	R\$	por.....
Em...../...../.....	R\$	por.....	Em...../...../.....	R\$	por.....

Data	Alteração de cargo	Data	Alteração de Cargo

Contribuição Sindical		
Guia n.º	Data	Sindicato
26,66	2007	STICC - FORT. CE
26,66	2008	STICC - FORT. CE
26,66	2009	STICC - FORT. CE
26,66	2010	STICC - FORT. CE
126,68	2011	STICC - FORT. CE
	2012	STICC - FORT. CE

Acidentes ou doenças profissionais	
Em...../...../.....	Alta em...../...../.....
Em...../...../.....	Alta em...../...../.....
Em...../...../.....	Alta em...../...../.....
Em...../...../.....	Alta em...../...../.....
Em...../...../.....	Alta em...../...../.....
Em...../...../.....	Alta em...../...../.....

Férias concedidas			
de 01, 06, 2007	30, 06, 2007	referente ao período de	18, 12, 2005 a 17, 12, 2006
de 01, 06, 2008	30, 06, 2008	" " " "	18, 12, 2006 a 17, 12, 2007
de 01, 06, 2009	30, 06, 2009	" " " "	18, 12, 2007 a 17, 12, 2008
de 02, 05, 2010	31, 05, 2010	" " " "	18, 12, 2008 a 17, 12, 2009
de 03, 10, 2011	01, 11, 2011	" " " "	18, 12, 2009 a 17, 12, 2010
de...../...../.....	a...../...../.....	" " " "/...../..... a...../...../.....
de...../...../.....	a...../...../.....	" " " "/...../..... a...../...../.....
de...../...../.....	a...../...../.....	" " " "/...../..... a...../...../.....
de...../...../.....	a...../...../.....	" " " "/...../..... a...../...../.....
de...../...../.....	a...../...../.....	" " " "/...../..... a...../...../.....

Observações: Transferido da Obra: EMEF Tia Alzira - Aguaraz em 01/09/2006 para o Escritório da Empresa CROQUIS - Projetos e Construções Ltda

Recebi os seguintes documentos que me pertencem: _____
 Data da demissão: de de
 Assinatura: _____

QR CODE
 WBC0K 03
 AUTENTICAÇÃO
 IN072760
 10 DEZ 2011
 CARLOS ROBERTO TEIXEIRA GUIMARÃES
 PETROUVE FERREIRA GUIMARÃES
 WENSTER BEZERRA FROTA
 ROCICLEA PAULO DA SILVA - Esc. C



**Conselho de Arquitetura e Urbanismo
do Brasil**

CERTIDÃO DE REGISTRO E QUITAÇÃO
Lei Nº 12378 de 31 de Dezembro de 2010

CERTIDÃO DE REGISTRO E QUITAÇÃO

Nº 000000706780



CERTIDÃO DE REGISTRO E QUITAÇÃO PESSOA FÍSICA

Validade: 10/12/2021 - 08/06/2022

CERTIFICAMOS que o Profissional ANTONIO CUSTÓDIO DOS SANTOS NETO encontra-se registrado neste Conselho, nos Termos da Lei 12.378/10, de 31/12/2010, conforme os dados impressos nesta certidão. CERTIFICAMOS, ainda, que o Profissional não se encontra em débito com o Conselho de Arquitetura e Urbanismo do Brasil - CAU/BR

INFORMAÇÕES DO REGISTRO

Nome: ANTONIO CUSTÓDIO DOS SANTOS NETO **CPF:** 090.665.193-04
Título do Profissional: Arquiteto e Urbanista
Registro CAU : A7364-4
Data de obtenção de Títulos: 12/01/1982
Data de Registro nacional profissional: 26/03/1982
Tipo de registro: DEFINITIVO (PROFISSIONAL DIPLOMADO NO PAÍS)
Situação de registro: ATIVO
Título(s):
- Arquiteto e Urbanista

País de Diplomação: Brasil

Cursos anotados no SICCAU:

ANOTAÇÃO DE CURSO

- Nenhum curso anotado.


ATRIBUIÇÕES

As atividades, atribuições e campos de atuação profissional são especificados no art. 2º da Lei 12.378, de 31 de dezembro de 2010.

OBSERVAÇÕES

- A falsificação deste documento constitui-se em crime previsto no Código Penal Brasileiro, sujeitando o(a) autor(a) à respectiva ação penal.
- CERTIFICAMOS que caso ocorra(m) alteração(ões) no(s) elemento(s) contido(s) neste documento, esta Certidão perderá a sua validade para todos os efeitos.
- Esta certidão perderá a validade, caso ocorra qualquer alteração posterior dos elementos cadastrais nela contidos.
- Válida em todo o território nacional.

Certidão nº 706780/2021
Expedida em 10/12/2021, Fortaleza/CE, CAU/CE
Chave de Impressão: B05761



CUSTÓDIOSANTOS
ARQUITETURA

PREFEITURA MUNICIPAL DE CRATO
FLS Nº. 3007

COMISSÃO DE LICITAÇÃO

TERMO DE COMPROMISSO DE PARTICIPAÇÃO

Declaro para os devidos fins que me comprometo PARTICIPAR a serviço da CROQUIS PROJETOS E CONSTRUÇÕES LTDA de todos os trabalhos oriundos da Licitação tipo CONCORRÊNCIA No. 2021.09.08.3 da Prefeitura Municipal do Crato.

Fortaleza, 10 de dezembro de 2021

CARTÓRIO

Daniel Sátiro Santos
Daniel Sátiro Santos

CPF 619.779.343-15

Arquiteto e Urbanista.

A185757-6

ESTADO DO CEARÁ - FORTALEZA CARTÓRIO DO 1º OFÍCIO DE NOTAS E PROTESTO
TABELIÃO: CARLOS ROBERTO TEIXEIRA GUIMARÃES - CNPJ: 06.573.638/0001-06
Av. Santos Dumont, Nº 2677 - Aldeota - CEP: 60.150-165 - Fortaleza - CE
Tel: (85) 3462.6400 | Fax: (85) 3264.3738 - E-mail: financeiro@1cartoriodefortaleza.com.br

Reconheço por semelhança firma(s) de:
(CX584216) DANIEL SATIRO SANTOS *****
Fortaleza, 10/12/2021 16:26:04 27872
EM TESTEMUNHO 10 DA VERDADE

Rociclea Paulo da Silva
Rociclea Paulo da Silva - Escrevente - CTPS
VÁLIDO SOMENTE COM O SELO DE AUTEN
Emot: 3,07 FERM: 0,20 SELO: 1,21 FAADEP:

1º OFÍCIO DE NOTAS E PROTESTOS
Francisca Helena Tavares Danielli
CTPS 075693 - Escrevente - Fortaleza-CE



CROQUIS PROJETOS E CONSTRUÇÕES LTDA
Rua Eduardo Salgado, 412 | Salas 03-04 | Aldeota
Fortaleza Ceará CEP 60150 280 Fone 3264 7677
CNPJ 03276584 0001-10



Ministério da Economia
Secretaria de Governo Digital
Departamento Nacional de Registro Empresarial e Integração
Secretaria do Desenvolvimento Econômico

Nº DO PROTOCOLO (Uso da Junta Comercial)

NIRE (da sede ou filial, quando a sede for em outra UF)

23200821007

Código da Natureza Jurídica

2062

Nº de Matrícula do Agente Auxiliar do Comércio

PREFEITURA MUNICIPAL DE CRATO/CE

FLS. Nº. 2268

COMISSÃO DE LICITAÇÃO

1 - REQUERIMENTO

ILMO(A). SR.(A) PRESIDENTE DA Junta Comercial do Estado do Ceará

Nome: CROQUIS PROJETOS E CONSTRUCOES LTDA

(da Empresa ou do Agente Auxiliar do Comércio)

requer a V.Sª o deferimento do seguinte ato:

Nº FCN/REMP



CEN2193697936

Nº DE VIAS CÓDIGO DO ATO CÓDIGO DO EVENTO QTDE DESCRIÇÃO DO ATO / EVENTO

1	002			ALTERACAO
		051	1	CONSOLIDACAO DE CONTRATO/ESTATUTO
		2247	1	ALTERACAO DE CAPITAL SOCIAL
		2003	1	ALTERACAO DE SOCIO/ADMINISTRADOR

FORTALEZA

Local

25 Agosto 2021

Data

Representante Legal da Empresa / Agente Auxiliar do Comércio:

Nome: _____

Assinatura: _____

Telefone de Contato: _____

2 - USO DA JUNTA COMERCIAL

DECISÃO SINGULAR

DECISÃO COLEGIADA

Nome(s) Empresarial(ais) igual(ais) ou semelhante(s):

SIM

SIM

Processo em Ordem À decisão

Data

NÃO _____
Data

Responsável

NÃO _____
Data

Responsável

Responsável

DECISÃO SINGULAR

Processo em exigência. (Vide despacho em folha anexa)

Processo deferido. Publique-se e archive-se.

Processo indeferido. Publique-se.

2ª Exigência

3ª Exigência

4ª Exigência

5ª Exigência

Data

Responsável

DECISÃO COLEGIADA

Processo em exigência. (Vide despacho em folha anexa)

Processo deferido. Publique-se e archive-se.

Processo indeferido. Publique-se.

2ª Exigência

3ª Exigência

4ª Exigência

5ª Exigência

Data

Vogal

Vogal

Vogal

Presidente da _____ Turma

OBSERVAÇÕES

C



Junta Comercial do Estado do Ceará
Certifico registro sob o nº 5628424 em 25/08/2021 da Empresa CROQUIS PROJETOS E CONSTRUCOES LTDA, CNPJ 03276584000110 e protocolo 211277541 - 24/08/2021. Autenticação: BD5EE0DC8D69D1356061EAE6AA93E5FC9F6C21E7. Lenira Cardoso de Alencar Seraine - Secretária-Geral. Para validar este documento, acesse <http://www.jucec.ce.gov.br> e informe nº do protocolo 21/127.754-1 e o código de segurança 14RH Esta cópia foi autenticada digitalmente e assinada em 25/08/2021 por Lenira Cardoso de Alencar Seraine - Secretária-Geral.



JUNTA COMERCIAL DO ESTADO DO CEARÁ

Registro Digital

PREFEITURA MUNICIPAL DE CRATOCE

FLS Nº. 3269

COMISSÃO DE LICITAÇÃO

Capa de Processo

Identificação do Processo		
Número do Protocolo	Número do Processo Módulo Integrador	Data
21/127.754-1	CEN2193697936	24/08/2021

Identificação do(s) Assinante(s)		
CPF	Nome	Data Assinatura
619.779.343-15	DANIEL SATIRO SANTOS	25/08/2021
Assinado utilizando o(s) seguinte(s) selo(s) do gov.br		
Selo Ouro - Certificado Digital		

Junta Comercial do Estado do Ceará

[Handwritten signature]

[Handwritten mark]

[Handwritten mark]

[Handwritten signature]



Junta Comercial do Estado do Ceará

Certifico registro sob o nº 5628424 em 25/08/2021 da Empresa CROQUIS PROJETOS E CONSTRUCOES LTDA, CNPJ 03276584000110 e protocolo 211277541 - 24/08/2021. Autenticação: BD5EE0DC8D69D1356061EAE6AA93E5FC9F6C21E7. Lenira Cardoso de Alencar Seraine - Secretária-Geral. Para validar este documento, acesse <http://www.jucec.ce.gov.br> e informe nº do protocolo 21/127.754-1 e o código de segurança I4RH Esta cópia foi autenticada digitalmente e assinada em 25/08/2021 por Lenira Cardoso de Alencar Seraine - Secretária-Geral.

LENIRA CARDOSO DE ALENCAR SERAINE
SECRETÁRIA-GERAL

CROQUIS PROJETOS E CONSTRUÇÕES LTDA
CNPJ 03.276.584/0001-10

ADITIVO Nº 07

DANIEL SATIRO SANTOS, brasileiro, casado sob o regime de completa separação de bens, empresário, nascido em 19/09/1990, portador da Carteira de Identidade Nº FF098454, DPF-CE, CPF 619.779.343-15, residente e domiciliado rua República do Líbano, 992, apto. 1601, Meireles, Fortaleza-CE, CEP: 60.160-140 e **ARMÊNIO AGUIAR DOS SANTOS**, brasileiro, professor universitário, natural da cidade de Fortaleza – CE em 26/08/1961, casado sob o regime de comunhão universal de bens, CPF 212.687.893-72, carteira de identidade Nº 1176895 SSP-DC CE, residente e domiciliado na Rua Idelfonso Albano, 1414, apto. 205, Aldeota, Fortaleza – CE, CEP 60115-125, neste ato representado pelo seu bastante procurador Sr. **DANIEL SATIRO SANTOS**, acima qualificado. Únicos sócios responsáveis pela sociedade limitada, **CROQUIS PROJETOS E CONSTRUÇÕES LTDA**, CNPJ 03.276.584/0001-10, com sede na Rua Eduardo Salgado, 412, Salas 03 e 04, Aldeota, Fortaleza-Ce, CEP 60150-140, com Contrato Social arquivado na JUCEC sob o NIRC de nº 23200821007, despachado em 15/06/1999, resolvem de comum acordo alterar o Contrato Social, conforme as seguintes cláusulas e condições:

CLÁUSULA 1ª – O capital social da sociedade fica aumentado para R\$ 430.000,00(quatrocentos e trinta mil reais), com o valor unitário da quota de R\$ 1,00(um real), equivalentes a 430.000(quatrocentos e trinta mil quotas), integralizadas nesta data, em moeda corrente do país, sendo R\$ 168.000,00 (cento e sessenta e oito mil reais), como valor unitário da quota de R\$ 1,00(um real), equivalentes a 168.000(cento e sessenta e oito mil quotas), pelo o sócio **DANIEL SATIRO SANTOS**, e R\$ 112.000,00 (cento e doze mil reais), como valor unitário da quota de R\$ 1,00(um real), equivalentes a 112.000 (cento e doze mil quotas), pelo o sócio **ARMÊNIO AGUIAR DOS SANTOS**, ficando o capital social distribuído da seguinte forma::

SÓCIOS	QUOTAS	VALOR
ARMÊNIO AGUIAR DOS SANTOS	258.000	R\$ 258.000,00
DANIEL SATIRO SANTOS	172.000	R\$ 172.000,00
TOTAL	430.000	R\$ 430.000,00

CLÁUSULA 2ª Permanecem inalteradas as demais cláusulas do contrato social.

CLÁUSULA 3ª Em função das modificações acima consolida-se o contrato social conforme abaixo:

CROQUIS PROJETOS E CONSTRUÇÕES LTDA
CONTRATO SOCIAL CONSOLIDADO

DANIEL SATIRO SANTOS, brasileiro, casado sob o regime de completa separação de bens, empresário, nascido em 19/09/1990, portador da Carteira de Identidade Nº NºFF098454, DPF-CE, CPF 619.779.343-15, residente e domiciliado rua República do Líbano, 992, apto. 1601, Meireles, Fortaleza-CE, CEP: 60.160-140 e **ARMÊNIO AGUIAR DOS SANTOS**, brasileiro, professor universitário, natural da cidade de Fortaleza – CE em 26/08/1961, casado sob o regime de comunhão universal de bens, CPF 212.687.893-72, carteira de identidade Nº 1176895 SSP-DC CE, residente e domiciliado na Rua Idelfonso Albano, 1414, apto. 205, Aldeota, Fortaleza – CE, CEP 60115-125, neste ato representado pelo seu bastante procurador Sr. **DANIEL SATIRO SANTOS**, acima qualificado.



CROQUIS PROJETOS E CONSTRUÇÕES LTDA
CNPJ 03.276.584/0001-10

Únicos sócios responsáveis pela sociedade limitada, **CROQUIS PROJETOS E CONSTRUÇÕES LTDA**, CNPJ **03.276.584/0001-10**, com sede na Rua Eduardo Salgado, 412, Salas 03 e 04, Aldeota, Fortaleza-ce, CEP 60150-140, com Contrato Social arquivado na JUCEC sob o NIRC de nº **23200821007**, despachado em 15/06/1999, resolvem de comum acordo alterar o Contrato Social, conforme as seguintes cláusulas e condições:

CLÁUSULA 1ª A Sociedade girará sob o nome empresarial **CROQUIS PROJETOS E CONSTRUÇÕES LTDA**, e de fantasia **CROQUIS**, para o estabelecimento.

CLAUSULA 2ª A Sociedade tem sede e domicílio na Rua Eduardo Salgado, 412, salas 03 e 04, Aldeota, CEP 60.150-140, Fortaleza – CE.

CLAUSULA 3ª sociedade poderá, a qualquer tempo, abrir ou fechar filial ou outra dependência, mediante alteração contratual.

CLAUSULA 4ª sociedade tem por objeto social, conforme abaixo:

- Serviços de arquitetura;
- Construção de edifícios;
- Supervisão, coordenação, gestão e orientação técnica;
- Coleta de dados, estudo, planejamento, projeto e especificação;
- Estudo de viabilidade técnica e ambiental;
- Assistência técnica, assessoria e consultoria;
- Direção de obras e de serviços técnico;
- Serviços de vistoria, perícia, avaliação, monitoramento, laudo, parecer técnico, auditoria e arbitragem;
- Desenvolvimento análise experimentação, ensaio, padronização, mensuração e controle de qualidade;
- Serviços de elaboração de orçamentos;
- Serviços de produção e divulgação técnica especializada;
- Serviços de execução, fiscalização e condução de obra, instalação e serviço técnico.

CLAUSULA 5ª A sociedade inicio suas atividades em **03/05/1999** e seu prazo de duração é indeterminado. (art. 997, II, CC/2002).

CLAUSULA 6ª O capital Social e de R\$430.000,00(quatrocentos e trinta mil reais), dividido em 430.000,00 (quatrocentos e trinta mil quotas), no valor nominal de R\$1,00 (um real) cada uma, já integralizadas, em moeda corrente do país, conforme abaixo:

SÓCIOS	QUOTAS	VALOR
ARMÊNIO AGUIAR DOS SANTOS	258.000	R\$ 258.000,00
DANIEL SATIRO SANTOS	172.000	R\$ 172.000,00
TOTAL	430.000	R\$ 430.000,00

CLAUSULA 7ª As quotas são indivisíveis e não poderão ser cedidas ou transferidas a terceiros sem o consentimento do outro sócio a quem fica assegurado, em igualdade de condições e preço direito de



CROQUIS PROJETOS E CONSTRUÇÕES LTDA
CNPJ 03.276.584/0001-10

preferência para a sua aquisição, se postas à venda, formalizando, se realizada a cessão delas, a alteração contratual.

CLÁUSULA 8ª A responsabilidade de cada sócio é restrita ao valor de suas quotas.

CLÁUSULA 9ª A administração e o uso do nome empresarial caberá ao sócio **DANIEL SATIRO SANTOS**, que assinará competindo-lhe todos os poderes necessários à administração e representação da sociedade, vedada, no entanto, a concessão de avais, endossos, finanças e quaisquer outras garantias em atividades estranhas ao interesse social ou assumir obrigações seja em favor de qualquer dos quotistas ou de terceiros.

PARÁGRAFO ÚNICO – Na alienação de bens imóveis, é necessária a assinatura dos sócios administradores que represente no mínimo 50% (cinquenta por cento) das quotas, para que o ato tenha validade perante a sociedade.

CLÁUSULA 10ª Ao término de cada exercício social, em 31 de dezembro, o administrador prestará contas justificadas de sua administração, procedendo à elaboração do inventário, do balanço patrimonial e do balanço de resultado econômico, cabendo aos sócios, na proporção de suas quotas, os lucros ou perdas.

PARÁGRAFO ÚNICO. A sociedade mensalmente elaborará um balancete, o qual estará disponível aos sócios.

CLÁUSULA 11ª. Nos quatro meses seguintes ao término do exercício social, os sócios deliberarão sobre as contas e designarão novo administrador, quando for o caso.

CLÁUSULA 12ª Falecendo ou interditado qualquer sócio, a sociedade continuará sua atividade com os herdeiros ou sucessores. Não sendo possível ou inexistindo interesse destes ou do sócio remanescente, o valor de seus haveres será apurado e liquidado com base na situação patrimonial da sociedade, à data da resolução, verificada em balanço especialmente levantado.

CLÁUSULA 13ª O sócio declara que não esta incurso em nenhum dos crimes previstos em Lei, que os impeçam de exercerem administração da Sociedade.

CLÁUSULA 14ª Os casos omissos no presente contrato serão resolvidos pelo consenso dos sócios, com observância da Lei nº 10.406/2002.

E, por assim terem convencionado, assinam o presente aditivo em via única,

Fortaleza (CE), 23 de agosto de 2021.

Daniel Sátiro Santos

Armênio Aguiar dos Santos
Por procuração

Página 3 de 3





JUNTA COMERCIAL DO ESTADO DO CEARÁ

Registro Digital



PREFEITURA MUNICIPAL DE CRATO/CE

FLS. Nº. 225

COMISSÃO DE LICITAÇÃO

Documento Principal

Identificação do Processo		
Número do Protocolo	Número do Processo Módulo Integrador	Data
21/127.754-1	CEN2193697936	24/08/2021

Identificação do(s) Assinante(s)		
CPF	Nome	Data Assinatura
619.779.343-15	DANIEL SATIRO SANTOS	25/08/2021
Assinado utilizando o(s) seguinte(s) selo(s) do  		
Selo Ouro - Certificado Digital		

Junta Comercial do Estado do Ceará



Junta Comercial do Estado do Ceará

Certifico registro sob o nº 5628424 em 25/08/2021 da Empresa CROQUIS PROJETOS E CONSTRUCOES LTDA, CNPJ 03276584000110 e protocolo 211277541 - 24/08/2021. Autenticação: BD5EE0DC8D69D1356061EAE6AA93E5FC9F6C21E7. Lenira Cardoso de Alencar Seraine - Secretária-Geral. Para validar este documento, acesse <http://www.jucec.ce.gov.br> e informe nº do protocolo 21/127.754-1 e o código de segurança I4RH Esta cópia foi autenticada digitalmente e assinada em 25/08/2021 por Lenira Cardoso de Alencar Seraine – Secretária-Geral.



TERMO DE AUTENTICAÇÃO - REGISTRO DIGITAL

Certifico que o ato, assinado digitalmente, da empresa CROQUIS PROJETOS E CONSTRUCOES LTDA, de CNPJ 03.276.584/0001-10 e protocolado sob o número 21/127.754-1 em 24/08/2021, encontra-se registrado na Junta Comercial sob o número 5628424, em 25/08/2021. O ato foi deferido eletronicamente pelo examinador Jairo Bezerra Lira.

Certifica o registro, a Secretária-Geral, Lenira Cardoso de Alencar Seraine. Para sua validação, deverá ser acessado o sitio eletrônico do Portal de Serviços / Validar Documentos (<https://portalservicos.jucec.ce.gov.br/Portal/pages/imagemProcesso/viaUnica.jsf>) e informar o número de protocolo e chave de segurança.

Capa de Processo

Assinante(s)		
CPF	Nome	Data Assinatura
619.779.343-15	DANIEL SATIRO SANTOS	25/08/2021
Assinado utilizando o(s) seguinte(s) selo(s) do gov.br:		
Selo Ouro - Certificado Digital		

Documento Principal

Assinante(s)		
CPF	Nome	Data Assinatura
619.779.343-15	DANIEL SATIRO SANTOS	25/08/2021
Assinado utilizando o(s) seguinte(s) selo(s) do gov.br:		
Selo Ouro - Certificado Digital		

Data de início dos efeitos do registro (art. 36, Lei 8.934/1994): 23/08/2021



Documento assinado eletronicamente por Jairo Bezerra Lira, Servidor(a) Público(a), em 25/08/2021, às 14:01.



A autenticidade desse documento pode ser conferida no [portal de serviços da jucec](http://portalservicos.jucec.ce.gov.br) informando o número do protocolo 21/127.754-1.

C





JUNTA COMERCIAL DO ESTADO DO CEARÁ

Registro Digital

PREFEITURA MUNICIPAL DE CRATOCE

FLS Nº. 3275

COMISSÃO DE LICITAÇÃO

O ato foi deferido e assinado digitalmente por :

Identificação do(s) Assinante(s)	
CPF	Nome
236.117.073-68	LENIRA CARDOSO DE ALENCAR SERAINE

Fortaleza, quarta-feira, 25 de agosto de 2021



Junta Comercial do Estado do Ceará

Certifico registro sob o nº 5628424 em 25/08/2021 da Empresa CROQUIS PROJETOS E CONSTRUÇÕES LTDA, CNPJ 03276584000110 e protocolo 211277541 - 24/08/2021. Autenticação: BD5EE0DC8D69D1356061EAE6AA93E5FC9F6C21E7. Lenira Cardoso de Alencar Seraine - Secretária-Geral. Para validar este documento, acesse <http://www.jucec.ce.gov.br> e informe nº do protocolo 21/127.754-1 e o código de segurança 14RH Esta cópia foi autenticada digitalmente e assinada em 25/08/2021 por Lenira Cardoso de Alencar Seraine - Secretária-Geral.

LENIRA CARDOSO DE ALENCAR SERAINE

**Conselho de Arquitetura e Urbanismo
do Brasil**

CERTIDÃO DE REGISTRO E QUITAÇÃO

Lei Nº 12378 de 31 de Dezembro de 2010

CERTIDÃO DE REGISTRO E QUITAÇÃO

Nº 000000706783



20210000706783

CERTIDÃO DE REGISTRO E QUITAÇÃO PESSOA FÍSICA

Validade: 10/12/2021 - 08/06/2022

CERTIFICAMOS que o Profissional DANIEL SÁTIRO SANTOS encontra-se registrado neste Conselho, nos Termos da Lei 12.378/10, de 31/12/2010, conforme os dados impressos nesta certidão. CERTIFICAMOS, ainda, que o Profissional não se encontra em débito com o Conselho de Arquitetura e Urbanismo do Brasil - CAU/BR

INFORMAÇÕES DO REGISTRO

Nome: DANIEL SÁTIRO SANTOS

CPF: 619.779.343-15

Título do Profissional: Arquiteto e Urbanista

Registro CAU : A185757-6

Data de obtenção de Títulos: 03/07/2015

Data de Registro nacional profissional: 17/11/2015

Tipo de registro: DEFINITIVO (PROFISSIONAL DIPLOMADO NO PAÍS)

Situação de registro: ATIVO

Título(s):

- Arquiteto e Urbanista

País de Diplomação: Brasil

Cursos anotados no SICCAU:

ANOTAÇÃO DE CURSO

- Nenhum curso anotado.

ATRIBUIÇÕES

As atividades, atribuições e campos de atuação profissional são especificados no art. 2º da Lei 12.378, de 31 de dezembro de 2010.

OBSERVAÇÕES

- A falsificação deste documento constitui-se em crime previsto no Código Penal Brasileiro, sujeitando o(a) autor(a) à respectiva ação penal.
- CERTIFICAMOS que caso ocorra(m) alteração(ões) no(s) elemento(s) contido(s) neste documento, esta Certidão perderá a sua validade para todos os efeitos.
- Esta certidão perderá a validade, caso ocorra qualquer alteração posterior dos elementos cadastrais nela contidos.
- Válida em todo o território nacional.

Certidão nº 706783/2021

Expedida em 10/12/2021, FORTALEZA/CE, CAU/CE

Chave de Impressão: 3Z96ZW

CONTRATO DE PRESTAÇÃO DE SERVIÇOS

Contrato particular Prestação de Serviços como Arquiteto e Urbanista, nos termos, do CAU, que celebram entre si CROQUIS PROJETOS E CONSTRUÇÕES LTDA e PAULO FRANKLIN BARBOSA FILHO, na forma abaixo.

CROQUIS PROJETOS E CONSTRUÇÕES LTDA, CNPJ nº 03.276.584/0001-10, estabelecida à Rua Eduardo Salgado 412, sl. 03 e 04, CEP 60.150-140, Aldeota, Fortaleza-CE, representada pelo sócio-administrador, arquiteto e urbanista Daniel Satiro Santos, RG FF098454 DPF CE e inscrito no CPF/MF: 619.779.343-15, doravante denominada **CONTRATANTE**; e **PAULO FRANKLIN BARBOSA FILHO**, Arquiteto e Urbanismo, CAU – A9109-0, inscrito no CPF/MF sob o nº 210.653.733-68, residente e domiciliado à Rua Eduardo Bezerra 1200 apto 1402, Dionisio Torres, Fortaleza – CE, doravante denominado **CONTRATADO**.

As partes acima identificadas têm, entre si, justo e acertado o presente Contrato de Prestação de Serviços de engenharia, que se regerá pelas cláusulas descritas no presente instrumento.

DO OBJETO DO CONTRATO

Cláusula 1ª. É objeto do presente contrato a prestação dos serviços, por parte do CONTRATADO, integrar a equipe da CONTRATANTES na **ELABORAÇÃO DE PROJETOS E PRESTAÇÃO DE SERVIÇOS**, objetos da **CONCORRÊNCIA No. 2021.09.08.3** da Prefeitura Municipal de **Crato**, no Estado do Ceará, patrocinado pela CONTRATANTE, elaborando, desenvolvendo e se responsabilizando tecnicamente pelos mesmos.

LOCAL DE PRESTAÇÃO DOS SERVIÇOS

Cláusula 2ª. Os serviços serão prestados na cidade de Fortaleza/CE, no escritório da CONTRATANTE.

Parágrafo único. Quando se fizerem necessárias visitas fora da cidade de Fortaleza/CE, o CONTRATANTE adiantará a CONTRATADO o valor referente aos custos de transporte, alimentação e hospedagem.

OBRIGAÇÕES DO CONTRATADO

Cláusula 3ª. O CONTRATADO atenderá às determinações do CONTRATANTE, responsabilizando-se pelo cumprimento dos prazos, atuando com a máxima eficiência, qualidade e produtividade.

CONDIÇÕES DE PAGAMENTO

Cláusula 4ª. O CONTRATADO receberá, a título de remuneração, os valores conforme ordens de serviço a serem demandadas durante o contrato.

Segundo Único - O Contratado declara que está ciente de que os serviços ora contratados serão pagos com recursos do contrato firmado entre a empresa CROQUIS PROJETOS E CONSTRUÇÕES LTDA e a Prefeitura Municipal do Crato/CE referente a **CONCORRÊNCIA Nº 2021.09.08.3**, sendo assim, no caso de término ou descontinuidade do contrato acima referido, fica a contratante obrigada ao pagamento dos honorários à contratada conforme as medições recebidas.

DO PRAZO

Cláusula 5ª. O prazo de validade deste contrato é por 12 meses, caso o serviço contratado seja finalizado antes, será realizada a rescisão deste contrato em comum acordo entre as partes. Poderá também o presente instrumento ser rescindido por qualquer uma das partes, a qualquer momento, sem que haja qualquer tipo de motivo relevante, não obstante a outra parte deverá ser avisada previamente, por escrito, no prazo mínimo de 30 (trinta) dias.


DO FORO


Cláusula 6ª. Para dirimir quaisquer controvérsias oriundas do presente contrato, as partes elegem o foro da comarca de Fortaleza - Ceará.

E, por estarem, assim, justos e acordados, firmam o presente instrumento, em duas vias de igual teor e forma.

Fortaleza, 10 de dezembro de 2021.

CROQUIS PROJETOS E CONSTRUÇÕES LTDA
CNPJ: 03.276.584/0001-10


Sócio administrador: Daniel Satiro Santos
CPF: 619.779.343-15


Paulo Franklin Barbosa Filho
Arquiteto e Urbanista A9109-0
CPF: 210.653.733-68

TESTEMUNHA 01

NOME:
CPF:

TESTEMUNHA 02

NOME:
CPF:











**Conselho de Arquitetura e Urbanismo
do Brasil**

CERTIDÃO DE REGISTRO E QUITAÇÃO
Lei Nº 12378 de 31 de Dezembro de 2010

CERTIDÃO DE REGISTRO E QUITAÇÃO

Nº 0000000706847



CERTIDÃO DE REGISTRO E QUITAÇÃO PESSOA FÍSICA

Validade: 10/12/2021 - 08/06/2022

CERTIFICAMOS que o Profissional PAULO FRANKLIN BARBOSA FILHO encontra-se registrado neste Conselho, nos Termos da Lei 12.378/10, de 31/12/2010, conforme os dados impressos nesta certidão. CERTIFICAMOS, ainda, que o Profissional não se encontra em débito com o Conselho de Arquitetura e Urbanismo do Brasil - CAU/BR

INFORMAÇÕES DO REGISTRO

Nome: PAULO FRANKLIN BARBOSA FILHO **CPF:** 210.653.733-68
Título do Profissional: Arquiteto e Urbanista
Registro CAU: A9109-0
Data de obtenção de Títulos: 26/07/1983
Data de Registro nacional profissional: 24/10/1983
Tipo de registro: DEFINITIVO (PROFISSIONAL DIPLOMADO NO PAÍS)
Situação de registro: ATIVO
Título(s):
- Arquiteto e Urbanista
País de Diplomação: Brasil

Cursos anotados no SICCAU:

ANOTAÇÃO DE CURSO

- Nenhum curso anotado.


ATRIBUIÇÕES

As atividades, atribuições e campos de atuação profissional são especificados no art. 2º da Lei 12.378, de 31 de dezembro de 2010.

OBSERVAÇÕES

- A falsificação deste documento constitui-se em crime previsto no Código Penal Brasileiro, sujeitando o(a) autor(a) à respectiva ação penal.
- CERTIFICAMOS que caso ocorra(m) alteração(ões) no(s) elemento(s) contido(s) neste documento, esta Certidão perderá a sua validade para todos os efeitos.
- Esta certidão perderá a validade, caso ocorra qualquer alteração posterior dos elementos cadastrais nela contidos.
- Válida em todo o território nacional.

Certidão nº 706847/2021
Expedida em 10/12/2021, FORTALEZA/CE, CAU/CE
Chave de Impressão: 9D97A3



CUSTÓDIOSANTOS
PREFEITURA MUNICIPAL DE CRATO CE ^A
FLS Nº. 5280
COMISSÃO DE LICITAÇÃO

CP

4. EXPERIÊNCIA DA EMPRESA EM TÉCNICA EM PROJETOS.

4.3. ELABORAÇÃO DE PROJETOS DE URBANISMO.

Handwritten marks and signatures, including a large signature and several smaller initials or marks.




**Conselho de Arquitetura e Urbanismo
do Brasil**
CERTIDÃO DE ACERVO TÉCNICO COM ATESTADO

Lei Nº 12378 de 31 de Dezembro de 2010

CERTIDÃO DE ACERVO TÉCNICO COM ATESTADO

Nº 0000000290315

FLS Nº 3281

COMISSÃO DE LICITAÇÃO



20150000290315

Validade: Indeterminada

CERTIFICAMOS, para os devidos fins, que consta em nossos arquivos o registro de Acervo referente ao(s) Registro(s) de Responsabilidade Técnica - RRTs abaixo discriminado(s):

DADOS DO PROFISSIONAL

Profissional: ANTONIO CUSTÓDIO DOS SANTOS NETO

Título do Profissional: Arquiteto e Urbanista

Data de obtenção do título: 12/01/1982

Registro Nacional: 0000A73644

Data de Registro: 26/03/1982

Validade: Indefinida

DADOS DOS REGISTROS DE RESPONSABILIDADE TÉCNICA-RRT

Número do RRT: 3544925

Tipo do RRT: SIMPLES

Registrado em: 26/05/2015

Forma de Registro: INICIAL à 3544925

Participação Técnica: EQUIPE

Descrição: PROJETOS DE URBANISMO MASTER PLAN PARA A IMPLANTAÇÃO DE TODO O CAMPUS DA UNIVERSIDADE FEDERAL DO CEARA EM CRATEUS EM TERRENO DE 30,23 HECTARES, PROJETO ARQUITETÔNICO DO EDIFÍCIO DA REITORIA - ADMINISTRAÇÃO COM 1.658,35M2, PROJETO ARQUITETÔNICO DO EDIFÍCIO ACADÊMICO COM 6.389,26M2, PRAÇA DE CONVÍVIO COM PARQUE DE ESTACIONAMENTO COM 48.030,86M2, PROJETO DE SISTEMA VIÁRIO E ACESSIBILIDADE NA ÁREA DE 30,23 HECTARES, PROJETO DE ARQUITETURA PAISAGÍSTICA COM 25,43 HECTARES, MEMORIAL DESCRITIVO DA OBRA, CADERNO DE ESPECIFICAÇÕES, ORÇAMENTO, CRONOGRAMA FÍSICO FINANCEIRO

 Empresa contratada: CROQUIS PROJETOS E CONSTRUÇÕES LTDA
 CNPJ: 03.276.584/0001-10

DADOS DO CONTRATO

 Contratante: PREFEITURA MUNICIPAL DE CRATÉUS
 CPF/CNPJ: 07982036000167

RUA CORONEL ZEZÉ

Nº 1141

Complemento:

Cidade: CRATÉUS

Bairro: CENTRO

UF: CE

CEP: 63700000

Contrato:

Celebrado em: 26/05/2015

Valor do Contrato: R\$ 1,00

Tipo do Contratante: Pessoa jurídica de direito público

Data de Início: 26/05/2015

Data de término da atividade: 30/09/2015

ATIVIDADE TÉCNICA REALIZADA

 1.1.2 - Projeto arquitetônico , 1658.35 m² - metro quadrado; 1.1.2 - Projeto arquitetônico , 6389.26 m² - metro quadrado; 1.6.3 - Projeto de arquitetura paisagística , 25.43 ha - hectare ; 1.10.1 - Memorial descritivo , 1.00 un - unidade ; 1.10.2 - Caderno de especificações ou de encargos , 1.00 un - unidade ; 1.10.3 - Orçamento , 1.00 un - unidade ; 1.10.4 - Cronograma , 1.00 un - unidade ; 1.8.3 - Projeto urbanístico , 30.23 ha - hectare ; 1.8.7 - Projeto de sistema viário e acessibilidade , 30.23 ha - hectare ;

ENDEREÇO DA OBRA/SERVIÇO

RODOVIA RODOVIA BR 226 KM 4

Nº KM 4

Complemento:

Cidade: CRATEÚS

Bairro: JOSE ROSA

UF: CE

CEP: 63700000

Coordenadas Geográficas: -5.189316612916041 -40.64306096925727

**Conselho de Arquitetura e Urbanismo
do Brasil****CERTIDÃO DE ACERVO TÉCNICO COM ATESTADO**

Lei Nº 12378 de 31 de Dezembro de 2010

CERTIDÃO DE ACERVO TÉCNICO COM ATESTADO**Nº 0000000290315**

20150000290315

DESCRIÇÃO

CERTIDÃO DE ACERVO TÉCNICO COM ATESTADO

INFORMAÇÕES IMPORTANTES

- Esta certidão perderá a validade, caso ocorra qualquer alteração posterior dos elementos cadastrais nela contidos
- Certificamos que se encontra vinculado à presente CAT o atestado apresentado em cumprimento à Lei nº 8.666/93, expedido pela pessoa jurídica contratante, a quem cabe a responsabilidade pela veracidade e exatidão das informações nele constantes. É de responsabilidade deste Conselho a verificação da atividade profissional em conformidade com a Lei nº 12.378/2010 e Resoluções do Conselho de Arquitetura e Urbanismo do Brasil (CAU/BR)
- A Certidão de Acervo Técnico (CAT) à qual o atestado está vinculado constituirá prova da capacidade técnico-profissional da pessoa jurídica somente se o responsável técnico indicado estiver ou venha a ser integrado ao seu quadro técnico por meio de declaração entregue no momento da habilitação ou da entrega das propostas
- Certificamos, ainda, que nos termos do artigo 2º da Lei nº 12.378/2010 e artigos 2º e 3º da Resolução nº 21/2012-CAU/BR, esta Certidão é válida somente para os serviços condizentes com as atribuições profissionais acima discriminadas
- Em conformidade com o que determina o Art. 45 da Lei 12.378, toda realização de trabalho de competência privativa ou de atuação compartilhadas com outras profissões regulamentadas será objeto de Registro de Responsabilidade Técnica - RRT

Certidão nº 290315/2015

Expedida em 22/12/2015 12:12:00, Fortaleza/CE, CAU/CE

Chave de Impressão: 7528B2A5B56AD5Z8CZY6



ATESTADO DE CAPACIDADE TÉCNICA

1. OBJETO:

Atestamos para os devidos fins que o arquiteto e urbanista Antonio Custodio dos Santos Neto, CPF 090 665 193-04, CAU A7364-4, responsável técnico da empresa CROQUIS PROJETOS E CONSTRUÇÕES, registro nacional no CAU/BR nº 18545-0, CNPJ nº 03.276.584/0001-10, estabelecida à Rua Eduardo Salgado 412 sala 3 e 4, Aldeota, Fortaleza-CE, CEP 60150-140, executou satisfatoriamente e dentro de todas as cláusulas e prazos contratuais os serviços abaixo:

2. DADOS DO CONTRATO:

Contratante: PREFEITURA MUNICIPAL DE CRATÉUS
 CNPJ: 07.982.036/0001-67
 Endereço: Rua Coronel Zezé 1141, Centro – Crateús/CE
 CEP: 63700-000

RRT 3544925

Contrato nº Valor: R\$ 1,00

Tipo de Contratante: ORGÃO PÚBLICO

Celebrado em: 26/05/2015 Data de início: 26/05/2015 Término: 30/09/2015.

As atividades previstas no contrato foram registradas perante o Conselho de Arquitetura e Urbanismo- CAU mediante 01 (uma) RRT- Registros de Responsabilidade Técnica, separados de acordo com os grupos de atividades previstos na Resolução CAU/BR 21/2012:

RRT 1- RRT 3544925 - Atividades de Projeto – (Grupo 1)

Declaramos que na(s) atividades registrada(s) neste atestado foram atendidas as regras de acessibilidade nas normas técnicas de acessibilidade da ABNT, na legislação específica e no Decreto Federal nº 5.296, de 2 de dezembro de 2004.

3. DADOS DA OBRA / SERVIÇO:





Local: Rodovia Rodovia BR 226 KM 4 No. km 4 - Bairro : José Rosa UF: CE
CEP 63.700.000 – Cidade : Crateús.

Coordenadas : Latitude – 5. 189316612916041 Longitude -40. 64306096925727

4. ATIVIDADES TÉCNICAS:

- 4.1. **Realizadas sob a responsabilidade técnica de: Antonio Custódio dos Santos Neto**
– Arquiteto e Urbanista - CAU/BR-A7364-4

Descrição	Unidade	Quantidade
1. Projeto de Urbanismo Master Plan para a implantação de todo o Campus da Universidade Federal do Ceará em terreno de 30,23 hectares,	ha	30,23
2. Projeto Arquitetônico, do Edifício da Reitoria – Administração com 1.658,35 m2,	m2	1.658,35
3. Projeto Arquitetônico do Edifício Acadêmico com 6.389,26m2,	m2	6.389,26
4. Praça de Convívio com Parque de Estacionamento com 48.030,86m2.	m2	48.030,86
5. Projeto de Sistema Viário e Acessibilidade na área de 30,23 hectares,	m2	30,23
6. Projeto de Arquitetura Paisagística com 25,43 hectares,	ha	25,43
7. Memorial Descritivo da Obra,	und	1,00
8. Caderno de Especificações,	und	1,00
9. Orçamento,	und	1,00
10. Cronograma Físico- Financeiro.	und	1,00

5. DESCRIÇÃO:

As atividades técnicas acima relacionadas foram realizadas observando-se o disposto nas resoluções CAU/BR 64/2013 e 76/2014, no que se refere a:

- (1) legislação e normas específicas;
- (2) definições de cada atividade;
- (3) honorários profissionais e;
- (4) produtos finais (ou escopo) de cada etapa realizada.

5.1. Atividades de Projeto (Grupo 1): 1.1 – ARQUITETURA DAS EDIFICAÇÕES.

a) Atividades realizadas:





Projeto Arquitetônico do Edifício da Reitoria- Administração com área de 1.658,35m2 mediante levantamento cadastral e inventário e demais atividades.

b) Etapas realizadas:

Foram realizadas as etapas de serviço previstas para cada atividade de acordo com as Resoluções CAU/BR 64/2013 e 76/2014, que, no seu conjunto, foram as seguintes:
-ETAPAS PRELIMINARES: -Levantamento de dados; -Programa de necessidades; -Estudo de viabilidade técnico-legal;
-ETAPAS DO PROJETO: -Estudo preliminar (ou estudo de concepção); -Anteprojeto (incluído o Projeto Legal); -Projeto (composto de: -Projeto para execução; -Coordenação e compatibilização de projetos; -Coordenação de equipe multidisciplinar);
-ETAPAS COMPLEMENTARES: -Assessoria para aprovação de projeto.

5.2. Atividades de Projeto (Grupo 1): 1.1 – ARQUITETURA DAS EDIFICAÇÕES.

c) Atividades realizadas:

Projeto Arquitetônico do Edifício Acadêmico com área de 6.389,26m2 mediante levantamento cadastral e inventário e demais atividades.

d) Etapas realizadas:

Foram realizadas as etapas de serviço previstas para cada atividade de acordo com as Resoluções CAU/BR 64/2013 e 76/2014, que, no seu conjunto, foram as seguintes:
-ETAPAS PRELIMINARES: -Levantamento de dados; -Programa de necessidades; -Estudo de viabilidade técnico-legal;
-ETAPAS DO PROJETO: -Estudo preliminar (ou estudo de concepção); -Anteprojeto (incluído o Projeto Legal); -Projeto (composto de: -Projeto para execução; -Coordenação e compatibilização de projetos; -Coordenação de equipe multidisciplinar);
-ETAPAS COMPLEMENTARES: -Assessoria para aprovação de projeto.

5.3. Atividades de Projeto (Grupo 1): 1.6 - ARQUITETURA PAISAGÍSTICA.

e) Atividades realizadas:

Projeto de arquitetura paisagística mediante levantamento paisagístico e demais atividades listadas no tem 4.1.1. acima, para a Áreas Paisagísticas definidos no Projeto Urbanístico com área de 25,43ha.

f) Etapas realizadas:



Foram realizadas as etapas de serviço previstas para cada atividade de acordo com as Resoluções CAU/BR 64/2013 e 76/2014, que, no seu conjunto, foram as seguintes:
-ETAPAS PRELIMINARES: -Levantamento de dados; -Programa de necessidades; -Estudo de viabilidade técnico-legal;
-ETAPAS DO PROJETO: -Estudo preliminar (ou estudo de concepção); -Anteprojeto (incluído o Projeto Legal); -Projeto (composto de: -Projeto para execução; -Coordenação e compatibilização de projetos; -Coordenação de equipe multidisciplinar);
-ETAPAS COMPLEMENTARES: -Assessoria para aprovação de projeto.

5.4. Atividades de Projeto (Grupo 1): 1. 7. RELATÓRIOS TÉCNICOS DE ARQUITETURA.

g) Atividades realizadas:

1. Memorial descritivo, Caderno de Especificações, Orçamento, Cronograma Físico Financeiro de todos os Projetos descritos no item 4.1, quais sejam Projeto de Urbanismo Master Plan para a implantação de todo o Campus da Universidade Federal do Ceará em terreno de 30,23 hectares, Projeto Arquitetônico, do Edifício da Reitoria – Administração com 1.658,35 m², Projeto Arquitetônico do Edifício Acadêmico com 6.389,26m², Praça de Convívio com Parque de Estacionamento com 48.030,86m², Projeto de Sistema Viário e Acessibilidade na área de 30,23 hectares, Projeto de Arquitetura Paisagística com 25,43 hectares, necessários a implantação do Campus da UFC em Crateús.

h) Etapas realizadas:

Foram realizadas as etapas de serviço previstas para cada atividade de acordo com as Resoluções CAU/BR 64/2013 e 76/2014, que, no seu conjunto, foram as seguintes:
-ETAPAS PRELIMINARES: -Levantamento de dados.
-ETAPAS DO RELATORIO: - Mensuração, cálculos e elaboração de planilhas e relatórios.
-ETAPAS COMPLEMENTARES: -Assessoria para aprovação..

5.5. Atividades de Projeto (Grupo 1): 1. 8. URBANISMO E DESENHO URBANO.

i) Atividades realizadas:

Projeto de Urbanismo – Master Plan para a implantação de todo o campus da Universidade Federal do Ceará em Crateús – Ceará em terreno de 30,23ha, mediante levantamento de dados e demais atividades listadas no tem 4.1.1. acima.

j) Etapas realizadas:





Foram realizadas as etapas de serviço previstas para cada atividade de acordo com as Resoluções CAU/BR 64/2013 e 76/2014, que, no seu conjunto, foram as seguintes:

- ETAPAS PRELIMINARES: -Levantamento de dados; -Programa de necessidades; -Estudo de viabilidade técnico-legal;
- ETAPAS DO PROJETO: -Estudo preliminar (ou estudo de concepção); -Anteprojeto (incluído o Projeto Legal ou Masterplan); -Projeto (composto de: -Projeto para execução; -Coordenação e compatibilização de projetos; -Coordenação de equipe multidisciplinar);
- ETAPAS COMPLEMENTARES: -Assessoria para aprovação de projeto.

5.6. Atividades de Projeto (Grupo 1): 1. 8. URBANISMO E DESENHO URBANO.

k) Atividades realizadas:

Projeto de Sistema viário e acessibilidade para a implantação de todo o campus da Universidade Federal do Ceará em Crateús – Ceará em terreno de 30,23ha, mediante levantamento de dados e demais atividades listadas no tem 4.1.1. acima.

l) Etapas realizadas:

Foram realizadas as etapas de serviço previstas para cada atividade de acordo com as Resoluções CAU/BR 64/2013 e 76/2014, que, no seu conjunto, foram as seguintes:

- ETAPAS PRELIMINARES: -Levantamento de dados; -Programa de necessidades; -Estudo de viabilidade técnico-legal;
- ETAPAS DO PROJETO: -Estudo preliminar (ou estudo de concepção); -Anteprojeto (incluído o Projeto Legal ou Masterplan); -Projeto (composto de: -Projeto para execução; -Coordenação e compatibilização de projetos; -Coordenação de equipe multidisciplinar);
- ETAPAS COMPLEMENTARES: -Assessoria para aprovação de projeto.


PREFEITURA MUNICIPAL DE CRATEÚS LTDA.

CNPJ 07.982.036/0001-67

ANTONIO MAURO RODRIGUES SOARES

PREFEITO MUNICIPAL

CPF 043.289.223-00





**Conselho de Arquitetura e Urbanismo
do Brasil**

CERTIDÃO DE ACERVO TÉCNICO COM ATESTADO
Lei Nº 12378 de 31 de Dezembro de 2010

CERTIDÃO DE ACERVO TÉCNICO COM ATESTADO

Nº 000000271558



20150000271558

Validade: Indeterminada

CERTIFICAMOS, para os devidos fins, que consta em nossos arquivos o registro de Acervo referente ao(s) Registro(s) de Responsabilidade Técnica - RRTs abaixo discriminado(s):

DADOS DO PROFISSIONAL

Profissional: ANTONIO CUSTÓDIO DOS SANTOS NETO

Título do Profissional: Arquiteto e Urbanista

Data de obtenção do título: 12/01/1982

Registro Nacional: 0000A73644

Data de Registro: 26/03/1982

Validade: Indefinida

DADOS DOS REGISTROS DE RESPONSABILIDADE TÉCNICA-RRT

Número do RRT: 3286715

Tipo do RRT: DERIVADO

Registrado em: 01/09/2015

Forma de Registro: INICIAL à 3286715

Participação Técnica: INDIVIDUAL

Descrição: URBANIZAÇÃO DA AV. SABINO VIEIRA CAVALCANTE COM 7.937.72m² DE PAVIMENTAÇÃO EM PEDRA PORTUQUESA E 2.896,97m DE MEIO FIO

Empresa contratada: CROQUIS PROJETOS E CONSTRUCOES LTDA
CNPJ: 03.276.584/0001-10

DADOS DO CONTRATO

Contratante: PREFEITURA MUNICIPAL DE PEDRA BRANCA
CPF/CNPJ: 07726540000104

RUA Francisco Vieira Cavalcante

Nº S/N

Complemento:

Cidade: PEDRA BRANCA

Bairro: CENTRO

UF: CE

CEP: 63630000

Contrato:

Celebrado em: 22/03/2010

Valor do Contrato: R\$ 1.000,00

Tipo do Contratante: Órgão Público

Data de Início: 03/05/2006

Data de término da atividade: 06/09/2006

ATIVIDADE TÉCNICA REALIZADA

1.8.3 - Projeto urbanístico , 7937.72 m² - metro quadrado;

ENDEREÇO DA OBRA/SERVIÇO

AVENIDA SABINO VIEIRA CAVALCANTE

Nº S/N

Complemento:

Cidade: PEDRA BRANCA

Bairro: CENTRO

UF: CE

CEP: 63630000

Coordenadas Geográficas: 5454871597943086 3970671736268920

DESCRIÇÃO

CERTIDÃO DE ACERVO TÉCNICO COM ATESTADO

INFORMAÇÕES IMPORTANTES

- Esta certidão perderá a validade, caso ocorra qualquer alteração posterior dos elementos cadastrais nela contidos



**Conselho de Arquitetura e Urbanismo
do Brasil**

CERTIDÃO DE ACERVO TÉCNICO COM ATESTADO

Lei Nº 12378 de 31 de Dezembro de 2010

CERTIDÃO DE ACERVO TÉCNICO COM ATESTADO

Nº 0000000271558



20150000271558

- Certificamos que se encontra vinculado à presente CAT o atestado apresentado em cumprimento à Lei nº 8.666/93, expedido pela pessoa jurídica contratante, a quem cabe a responsabilidade pela veracidade e exatidão das informações nele constantes. É de responsabilidade deste Conselho a verificação da atividade profissional em conformidade com a Lei nº 12.378/2010 e Resoluções do Conselho de Arquitetura e Urbanismo do Brasil (CAU/BR)

- A Certidão de Acervo Técnico (CAT) à qual o atestado está vinculado constituirá prova da capacidade técnico-profissional da pessoa jurídica somente se o responsável técnico indicado estiver ou venha a ser integrado ao seu quadro técnico por meio de declaração entregue no momento da habilitação ou da entrega das propostas

- Certificamos, ainda, que nos termos do artigo 2º da Lei nº 12.378/2010 e artigos 2º e 3º da Resolução nº 21/2012-CAU/BR, esta Certidão é válida somente para os serviços condizentes com as atribuições profissionais acima discriminadas

- Em conformidade com o que determina o Art. 45 da Lei 12.378, toda realização de trabalho de competência privativa ou de atuação compartilhadas com outras profissões regulamentadas será objeto de Registro de Responsabilidade Técnica - RRT

Certidão nº 271558/2015

Expedida em 02/09/2015 12:09:00, Fortaleza/CE, CAU/CE

Chave de Impressão: 57B695Y0WDYA0BBY1680



ESTADO DO CEARÁ
PREFEITURA MUNICIPAL DE PEDRA BRANCA



ATESTADO DE CAPACIDADE TÉCNICA

1. OBJETO:

Atestamos para os devidos fins que a empresa CROQUIS PROJETOS E CONSTRUÇÕES LTDA, registro nacional no CAU/BR No.18545-0, CNPJ No. 03.276.584/0001-10, estabelecida a rua Eduardo Salgado 412, sala 3 e 4, Aldeota, Fortaleza, Ceará, CEP 60.150.140, , executou satisfatoriamente e dentro de todas as cláusulas e prazos contratuais os serviços abaixo:

2. DADOS DO CONTRATO:

Contratante: PREFEITURA MUNICIPAL DE PEDRA BRANCA
CNPJ: 07.726.540/0001-04
Endereço: Rua Francisco Vieira Cavalcante, S/N – Centro – Pedra Branca/CE
CEP: 63630-000

RRT 3286715

Contrato nº Valor: R\$ 1.000,00

Tipo de Contratante: ORGÃO PÚBLICO

Celebrado em: 22/03/2010 Data de início: 03/05/2006 Término: 06/09/2006.

As atividades previstas no contrato foram registradas perante o Conselho Regional de Engenharia, Arquitetura e Agronomia – CREA-CE através da ART 060545413200015 e convertida na RRT 3286715 do Conselho de Arquitetura e Urbanismo- CAU mediante 01 (uma) RRT- Registros de Responsabilidade Técnica, separados de acordo com os grupos de atividades previstos na Resolução CAU/BR 21/2012:

RRT 1- RRT 3286715- Atividades de Projeto – (Grupo 1)





ESTADO DO CEARÁ
PREFEITURA MUNICIPAL DE PEDRA BRANCA



Declaramos que na(s) atividades registrada(s) neste atestado foram atendidas as regras de acessibilidade nas normas técnicas de acessibilidade da ABNT, na legislação específica e no Decreto Federal nº 5.296, de 2 de dezembro de 2004.

3. DADOS DA OBRA / SERVIÇO:

Local: Avenida Sabino Vieira Cavalcante - Centro, - Bairro : Centro Pedra Branca
- Ce - CEP 63.630.000 - Tel. (88) 35152444

4. ATIVIDADES TÉCNICAS:

4.1. Realizadas sob a responsabilidade técnica de: Antonio Custódio dos Santos Neto – Arquiteto e Urbanista - CAU/BR-A7364-4

Descrição	Unidade	Quantidade
Urbanização da Av. Sabino Vieira Cavalcante com 7.937,72m ² de pavimentação em pedra portuguesa e 2.896,97 m de meio fio.	M2	7.937,72

5. DESCRIÇÃO:

As atividades técnicas acima relacionadas foram realizadas observando-se o disposto nas resoluções CAU/BR 64/2013 e 76/2014, no que se refere a:

- (1) legislação e normas específicas;
- (2) definições de cada atividade;
- (3) honorários profissionais e;
- (4) produtos finais (ou escopo) de cada etapa realizada.

5.1. Atividades: Projeto (Grupo 1): 1.8 – Urbanismo e Desenho Urbano – 1.8.3.
Projeto Urbanístico



Handwritten signature

Handwritten signature

Handwritten signature

Handwritten signature



ESTADO DO CEARÁ
PREFEITURA MUNICIPAL DE PEDRA BRANCA




a) Atividades realizadas:

Projeto urbanístico para a Região da Avenida Sabino Vieira Cavalcante, Zona Central da Cidade, mediante levantamento cadastral e inventário e demais atividades listadas no tem 4.1. acima, para um terreno urbano com área de 7.937,72m², com definição e projeto das: -Área do Sistema Viário; -Áreas Verdes; -Áreas Institucionais; e seu respectivo mobiliário urbano.


b) Etapas realizadas:

Foram realizadas as etapas de serviço previstas para cada atividade de acordo com as Resoluções CAU/BR 64/2013 e 76/2014, que, no seu conjunto, foram as seguintes:

- ETAPAS PRELIMINARES: -Levantamento de dados; -Programa de necessidades; -Estudo de viabilidade técnico-legal;
- ETAPAS DO PROJETO: -Estudo preliminar (ou estudo de concepção); -Anteprojeto (incluído o Projeto Legal ou Masterplan); -Projeto (composto de: -Projeto para execução; -Coordenação e compatibilização de projetos; -Coordenação de equipe multidisciplinar);
- ETAPAS COMPLEMENTARES: -Assessoria para aprovação de projeto.


PREFEITURA MUNICIPAL DE PEDRA BRANCA
CNPJ 07.726.540/0001-04
ANTONIO GOIS MONTEIRO MENDES
PREFEITO MUNICIPAL
CPF 010.223.343-87







**Conselho de Arquitetura e Urbanismo
do Brasil**
CERTIDÃO DE ACERVO TÉCNICO COM ATESTADO
Resolução Nº 93 de 07 de Novembro de 2014

PREFEITURA MUNICIPAL DE CRATOICE
FLS Nº 3293

Página 1/9

COMISSÃO DE LICITAÇÃO

CERTIDÃO DE ACERVO TÉCNICO COM ATESTADO
Nº 000000564725



Validade: Indeterminada

CERTIFICAMOS, para os devidos fins, que consta em nossos arquivos o registro de Acervo referente ao(s) Registro(s) de Responsabilidade Técnica - RRTs abaixo discriminado(s):

DADOS DO PROFISSIONAL

Profissional: ANTONIO CUSTÓDIO DOS SANTOS NETO

Título do Profissional: Arquiteto e Urbanista

Data de obtenção do título: 12/01/1982

Registro Nacional: 0000A73644

Data de Registro: 26/03/1982

Validade: Indefinida

DADOS DOS REGISTROS DE RESPONSABILIDADE TÉCNICA-RRT

Número do RRT: 9303844

Tipo do RRT: SIMPLES

Registrado em: 21/02/2020

Forma de Registro: RETIFICADOR à 8550962

Participação Técnica: INDIVIDUAL à 8550962

Descricao: Projeto executivo e detalhamento do projeto básico de arquitetura em BIM com adequação à acessibilidade; projeto básico e executivo de urbanização do entorno do mercado em BIM; projeto arquitetura de interiores dos boxes em BIM; projeto básico e executivo de terraplanagem, drenagem e pavimentação; projeto básico e executivo de paisagismo em BIM; maquete eletrônica e vídeo em BIM; orçamento não desonerado, orçamento com curva ABC, quantitativo, memorial de cálculo de quantidades, cotação de preço de mercado, cálculo do BDI, elaboração de composições de serviços, cronograma físico-financeiro da obra e especificações técnicas.

Empresa contratada: CROQUIS PROJETOS E CONSTRUCOES LTDA
CNPJ: 03.276.584/0001-10

DADOS DO CONTRATO

Contratante: PREFEITURA MUNICIPAL DE ITAIPUOCA
CPF/CNPJ: 07623077000167

RUA AV. MONSENHOR TABOSA,

Nº 3027

Complemento: GINASIO COBERTO - JULHO

Cidade: ITAIPUOCA

Bairro: CENTRO

UF: CE

CEP: 62500000

Contrato:

Celebrado em: 31/07/2019

Valor do Contrato: R\$ 373.444,96

Tipo do Contratante: Órgão Público

Data de Início: 31/07/2019

Data de término da atividade: 2019-11-25

ATIVIDADE TÉCNICA REALIZADA

1.1.2 - Projeto arquitetônico , 9408.00 m² - metro quadrado; 1.10.3 - Orçamento , 9408.00 m² - metro quadrado; 1.6.3 - Projeto de arquitetura paisagística , 9408.00 m² - metro quadrado; 1.8.3 - Projeto urbanístico , 11931.00 m² - metro quadrado; 1.10.1 - Memorial descritivo , 9408.00 m² - metro quadrado; 1.9.1 - Projeto de movimentação de terra, drenagem e pavimentação , 5965.53 m² - metro quadrado; 1.10.4 - Cronograma , 9408.00 m² - metro quadrado; 1.10.2 - Caderno de especificações ou de encargos , 9408.00 m² - metro quadrado; 1.1.6 - Projeto de adequação de acessibilidade , 9408.00 m² - metro quadrado; 1.3.1 - Projeto de adequação ergonômica , 9408.00 m² - metro quadrado; 1.4.1 - Projeto de arquitetura de interiores , 1757.60 m² - metro quadrado; 1.7.1 - Memorial descritivo , 9408.00 m² - metro quadrado; 1.7.2 - Caderno de especificações ou de encargos , 9408.00 m² - metro quadrado; 1.7.3 - Orçamento , 9408.00 m² - metro quadrado; 1.7.4 - Cronograma , 9408.00 m² - metro quadrado;

ENDEREÇO DA OBRA/SERVIÇO

QUADRA FORMADA PELAS RUAS ANASTACIO BRAGA COM JOSE ROMERO COM AV. NUNES DE CAXIAS COM RUA HILDEBERTO BARROS;



**Conselho de Arquitetura e Urbanismo
do Brasil**

CERTIDÃO DE ACERVO TÉCNICO COM ATESTADO

Resolução Nº 93 de 07 de Novembro de 2014

PREFEITURA MUNICIPAL DE CRATO/CE

FLS Nº. 3284

COMISSÃO DE LICITAÇÃO

Página 2/9

CERTIDÃO DE ACERVO TÉCNICO COM ATESTADO

Nº 0000000564725



2020000564725

Complemento:

Cidade: ITAPIOCA

Bairro: CENTRO

UF: CE

CEP: 62500000

Coordenadas Geográficas: -3.5002405580640015 -39.58379327821169

DESCRIÇÃO

CERTIDÃO DE ACERVO TÉCNICO COM ATESTADO

INFORMAÇÕES IMPORTANTES

- Esta certidão perderá a validade e será anulada, caso ocorra alterações das informações constantes do Atestado registrado ou do RRT vinculado ou caso sejam constatadas que são inverídicas as informações constantes do RRT, do atestado ou do requerimento da certidão.

- Certificamos que se encontra vinculado à presente CAT o atestado apresentado em cumprimento à Lei nº 8.666/93, expedido pela pessoa jurídica contratante, a quem cabe a responsabilidade pela veracidade e exatidão das informações nele constantes. É de responsabilidade deste Conselho a verificação da atividade profissional em conformidade com a Lei nº 12.378/2010 e Resoluções do Conselho de Arquitetura e Urbanismo do Brasil (CAU/BR)

- A Certidão de Acervo Técnico (CAT) à qual o atestado está vinculado constituirá prova da capacidade técnico-profissional da pessoa jurídica somente se o responsável técnico indicado estiver ou venha a ser integrado ao seu quadro técnico por meio de declaração entregue no momento da habilitação ou da entrega das propostas

- Certificamos, ainda, que nos termos do artigo 2º da Lei nº 12.378/2010 e artigos 2º e 3º da Resolução nº 21/2012-CAU/BR, esta Certidão é válida somente para os serviços condizentes com as atribuições profissionais acima discriminadas

- Em conformidade com o que determina o Art. 45 da Lei 12.378, toda realização de trabalho de competência privativa ou de atuação compartilhadas com outras profissões regulamentadas será objeto de Registro de Responsabilidade Técnica - RRT

- Válida em todo o território nacional.

Certidão nº 564725/2020

Expedida em 23/03/2020 12:03:00, Fortaleza/CE, CAU/CE

Chave de Impressão: 33BY2469WZ923135Y0B2

ATESTADO DE CAPACIDADE TÉCNICA

Atestamos, para os devidos fins que a empresa **CROQUIS PROJETOS E CONSTRUÇÕES LTDA**, registro CAU PJ18545-0, CNPJ nº 03.276.584/0001-10, localizada à Rua Eduardo Salgado, 412 Salas 3 e 4, CEP 60150-140, Aldeota, Fortaleza-CE, representada pelo diretor técnico e responsável técnico arquiteto e urbanista Antônio Custódio dos Santos Neto, CPF 090.665.193-04, registro CAU A7364-4, executou satisfatoriamente e dentro dos prazos contratuais os serviços descritos abaixo:

1. OBJETO

1.1. DESCRIÇÃO GERAL DO(S) SERVIÇO(S) CONTRATADO(S):

Elaboração de projetos referentes à construção sustentável do mercado público de Itapipoca cuja área construída é de 9.408,00 m² em estrutura de concreto armado pré-fabricado em pilares, vigas e lajes planas, emprego de lajes alveolares e laje tipo "TT" pré-fabricadas e protendidas e, passarelas, boxes e marquises em estrutura metálica, incluindo: teste de absorção e sondagens do tipo SPT; projeto executivo e detalhamento do projeto básico de arquitetura em BIM com adequação à acessibilidade; projeto básico e executivo de urbanização do entorno do mercado em BIM; projeto arquitetura de interiores dos boxes em BIM; projeto básico e executivo de terraplanagem, drenagem e pavimentação; projeto básico e executivo de paisagismo em BIM; maquete eletrônica e vídeo em BIM; projeto básico e executivo de estrutura pré-moldada de concreto de pilares, vigas e lajes, incluindo projeto de contenção em muro de arrimo de concreto ciclópico e estrutura de fundação em estacas raiz com concreto moldado no local abrangendo detalhes de coroamento, vigas cintas e estacas; projeto básico e executivo de estrutura metálica incluindo as passarelas e as marquises cujo peso total é da ordem de 163.311,00 kg; projeto básico e executivo de instalações hidrossanitárias; projeto básico e executivo de reaproveitamento de águas pluviais; projeto básico e executivo de instalações elétricas e luminotécnica de baixa e média tensão; projeto básico e executivo de subestação elétrica e grupo gerador; projeto básico e executivo de instalações telefônicas, dados, sonorização, circuito fechado de televisão (CFTV) e sistema de controle de acesso; projeto básico e executivo de incêndio, aterramento, SPDA e gás GLP; projeto básico e executivo de impermeabilização; projeto básico e executivo de climatização em sistema de ar tipo SPLIT com capacidade de refrigeração de 24 TR e área refrigerada de 610,94 m²; projeto básico e executivo de energia fotovoltaica com 216 painéis fotovoltaicos gerando 6.375 kWh/mês em média; orçamento não desonerado, orçamento com curva ABC, quantitativo, memorial de cálculo de quantidades, cotação de preço de mercado, cálculo do BDI, elaboração de composições de serviços, cronograma físico-financeiro da obra e especificações técnicas; tramitação e acompanhamento da aprovação dos projetos junto ao corpo de bombeiros.

1.2. DESCRIÇÃO GERAL DO(S) SERVIÇO(S) CONTRATADO(S) E COORDENADO(S):

Coordenação e compatibilização dos projetos referentes à construção sustentável do mercado público de Itapipoca cuja área construída é de 9.408,00 m² em estrutura de concreto armado pré-fabricado em pilares, vigas e lajes planas, emprego de lajes alveolares e laje tipo "TT" pré-fabricadas e protendidas e, passarelas, boxes e marquises em estrutura metálica, incluindo: projeto executivo e detalhamento do projeto básico de arquitetura em BIM com adequação à acessibilidade; projeto básico e executivo de urbanização do entorno do mercado em BIM; projeto arquitetura de interiores dos boxes em BIM; projeto básico e executivo de terraplanagem, drenagem e pavimentação; projeto básico e executivo de paisagismo em BIM; maquete eletrônica e vídeo em BIM; projeto básico e executivo de estrutura pré-moldada de concreto de pilares, vigas e lajes; projeto básico e executivo de estrutura metálica incluindo as passarelas e as marquises cujo peso total é da ordem de 163.311,00 kg; projeto básico e executivo de instalações hidrossanitárias; projeto básico e executivo de reaproveitamento de águas pluviais; projeto básico e executivo de instalações elétricas e luminotécnica de baixa tensão; projeto básico e executivo de instalações telefônicas, dados, sonorização, circuito fechado de televisão (CFTV) e sistema de controle de acesso; projeto básico e executivo de incêndio, aterramento, SPDA e gás GLP; projeto básico e executivo de impermeabilização; projeto básico e executivo de climatização em sistema de ar tipo SPLIT com capacidade de refrigeração de 24 TR e área refrigerada de 610,94 m²; projeto básico e executivo de energia fotovoltaica com 216 painéis fotovoltaicos gerando 6.375 kWh/mês em média; orçamento não



desonerado, orçamento com curva ABC, quantitativo, memorial de cálculo de quantidades, cotação de preço de mercado, cálculo do BDI, elaboração de composições de serviços, cronograma físico-financeiro da obra e especificações técnicas; tramitação e acompanhamento da aprovação dos projetos junto ao corpo de bombeiros; coordenação e compatibilização dos projetos e das peças técnicas.

1.3. DADOS DO CONTRATO:

Contratante: PREFEITURA MUNICIPAL DE ITAPIPOCA;
Contrato nº 19.08.09/TP Valor: R\$ 373.444,96
Tipo de contratante: pessoa jurídica de direito público interno
- Celebrado em: 10/05/2019;
- Prazo para execução dos serviços: 120 (cento e vinte) dias

RRT 9303844
Contrato nº Valor: R\$ 373.444,96
Tipo de contratante: Órgão Público
- Celebrado em: 31/07/2019 Data de início: 31/07/2019 Término: 25/11/2019

RRT 9303808
Contrato nº Valor: R\$ 0,00
Tipo de contratante: Órgão Público
- Celebrado em: 31/07/2019 Data de início: 31/07/2019 Término: 25/11/2019

As atividades previstas no contrato foram registradas perante o Conselho de Arquitetura e Urbanismo – CAU mediante 02 (duas) RRT – Registros de Responsabilidade Técnica, separados de acordo com os grupos de atividades previstos na Resolução CAU/BR, através da RRT 9303844 e da RRT 9303808.

Declaramos que na(s) atividade(s) registrada(s) neste atestado foram atendidas as regras previstas nas normas técnicas de acessibilidade da ABNT, da legislação específica e no Decreto Federal nº 5.296, de 2 de dezembro de 2004.

1.4. DADOS DA OBRA / SERVIÇO:

Proprietário: PREFEITURA MUNICIPAL DE ITAPIPOCA;
CNPJ: 07.623.077/0001-67
Local: Quadra formada pelas ruas Anastácio Braga com José Romero com a Avenida Duque de Caxias, S/N – Centro.
UF: CE CEP: 62500-000 Cidade: Itapipoca

1.5. ATIVIDADE TÉCNICA

As atividades técnicas abaixo listadas foram realizados pelos seguintes profissionais:

Equipe técnica principal:

Antônio Custódio dos Santos Neto – Arquiteto e urbanista;
Vera Mônica Salgueiro Monteiro – Engenheira Civil;
Humberto Noletto Guimarães – Engenheiro Civil;
João Evangelista Lima Medeiros – Engenheiro Civil;
Francisco de Assis Queiroz Holanda – Engenheiro Civil;
Luiz França Barreto Junior – Engenheiro Civil;
Newton Ricardo Belchior Maranhão – Engenheiro Mecânico;
Raul Araújo Lima Junior – Engenheiro Civil.





1.6. ATIVIDADE TÉCNICA

1.6.1. Atividade realizada pelo Responsável Técnico: **Antônio Custódio dos Santos Neto** – Arquiteto e urbanista – CAU A7364-4

A numeração e descrição das atividades listadas na tabela abaixo obedecem ao disposto no Art.3º da Resolução Federal CAU/BR 21, de 05.04.2012

Itens	Atividades, serviços e projetos realizados	Unid	Quant.
1	PROJETO		
1.1	Arquitetura das edificações		
1.1.2	Projeto arquitetônico	m ²	9.408,00
1.1.6	Projeto de adequação de acessibilidade	m ²	9.408,00
1.3	Conforto ambiental		
1.3.1	Projeto de adequação ergonômica	m ²	9.408,00
1.3.2	Projeto de luminotecnica	m ²	9.408,00
1.3.5	Projeto de ventilação, exaustão e climatização.	m ²	9.408,00
1.4	Arquitetura de interiores		
1.4.1	Projeto de arquitetura de interiores	m ²	1.757,60
1.6	Arquitetura paisagística		
1.6.3	Projeto de arquitetura paisagística	m ²	9.408,00
1.7	Relatórios técnicos de arquitetura		
1.7.1	Memorial descritivo	m ²	9.408,00
1.7.2	Caderno de especificações ou de encargos	m ²	9.408,00
1.7.3	Orçamento	m ²	9.408,00
1.7.4	Cronograma	m ²	9.408,00
1.8	Urbanismo e desenho urbano		
1.8.3	Projeto urbanístico	m ²	11.931,00
1.9	Instalações e equipamentos referentes ao urbanismo		
1.9.1	Projeto de movimentação de terra, drenagem e pavimentação	m ²	5.965,53
1.10	Relatórios técnicos urbanísticos		
1.10.1	Memorial descritivo	m ²	9.408,00
1.10.2	Caderno de especificações ou de encargos	m ²	9.408,00
1.10.3	Orçamento	m ²	9.408,00
1.10.4	Cronograma	m ²	9.408,00
3	GESTÃO		
3.1	Coordenação e compatibilização de projetos	m ²	9.408,00

Descrição pormenorizada dos serviços executados:

a) Elaboração de projeto executivo e detalhamento do projeto básico de arquitetura referente à construção do mercado público de Itapipoca cuja área interna é de 9.408,00m², além da elaboração dos projetos básicos e executivos de urbanização do entorno do mercado, paisagismo, acessibilidade e arquitetura de interiores dos boxes de variedades, temperos, produtos regionais, frutas e verduras, carne, peixe, café e alimentação e, realização de maquete eletrônica e vídeo, todos estes realizados através de programas que utilizam tecnologia BIM, além de projetos de terraplanagem, drenagem e pavimentação e orçamento da obra, orçamento curva ABC, memorial de quantitativos, elaboração de composições, cálculo do BDI, cotação de preço, cronograma físico-financeiro e especificações técnicas. Além disso, foram realizados estudos acerca da ergonomia dos transeuntes, definição dos pontos de iluminação e avaliação da ventilação e conforto térmico nas áreas internas.

b) Coordenação e compatibilização dos projetos de arquitetura, de urbanização do entorno, de terraplanagem, drenagem e pavimentação, de paisagismo, de estrutura pré-moldada de concreto, de estrutura metálica, de instalações hidrossanitárias, de reaproveitamento de água, de instalações elétricas e luminotécnica, de energia fotovoltaica, de instalações telefônicas, dados, sonorização e CFTV, de incêndio, aterramento, SPDA e gás GLP, de impermeabilização, de climatização, de acordo com maquete eletrônica e vídeo, e orçamento, memorial de quantitativos, cronograma físico-

financeiro e especificações técnicas referentes à construção do mercado de Itapipoca com 9.408,00m² de área construída.

As atividades foram executadas em etapas, de acordo com a Resolução Federal CAU/BR 64/2013 – Tabela de Honorários de Serviços de Arquitetura e Urbanismo do Brasil- Módulo I- item 7.4, sendo:

- Etapas preliminares: levantamento de dados; programa de necessidades; estudo de viabilidade técnico-legal;
- Etapas de projeto: estudo preliminar (ou estudo de concepção); anteprojeto; projeto básico; projeto para execução; coordenação e compatibilização de projetos;
- Etapas complementares: assessoria para aprovação de projetos; assistência à execução da obra; "As built" (projeto conforme construído).

1.6.2. Atividade realizada pelo Responsável Técnico: Vera Mônica Salgueiro Monteiro – Engenheira Civil – CREA 4366-D/CE

A numeração e descrição das atividades listadas na tabela abaixo obedecem ao disposto no art. 7º da Resolução 218, de 29 de junho de 1973, do CONFEA.

Atividade	Serviços e projetos realizados	Unid.	Quant.
2	Projeto de instalações hidrossanitárias prediais (sanitária, água fria e águas pluviais)	m ²	9.408,00
2	Projeto de instalações prediais de prevenção e combate a incêndio (instalação de incêndio - SPCI, aterramento, SPDA e gás GLP)	m ²	9.408,00
2	Projeto de reaproveitamento de águas	m ²	9.408,00

Descrição pormenorizada dos serviços executados:

a) Elaboração de projeto básico e executivo de instalações hidrossanitárias incluso instalação sanitária, água fria e águas pluviais, e reaproveitamento de águas pluviais referentes à construção do mercado público de Itapipoca cuja área interna é de 9.408,00m²;

b) Elaboração de projeto básico e executivo de instalações de prevenção e combate a incêndio incluso instalação de incêndio (SPCI), aterramento, SPDA e gás GLP referente à construção do mercado público de Itapipoca cuja área interna é de 9.408,00m²;

Etapas executadas:

- Etapas preliminares: levantamento de dados;
- Etapas de projeto: anteprojeto; projeto básico; projeto para execução;
- Etapas complementares: assistência à execução da obra; "As built" (projeto conforme construído).

1.6.3. Atividade realizada pelo Responsável Técnico: Humberto Noleto Guimarães – Engenheiro Eletricista – CREA 4515-D/CE

A numeração e descrição das atividades listadas na tabela abaixo obedecem ao disposto nos Art. 8º e 9º da Resolução 218, de 29 de junho de 1973, do CONFEA.

Atividade	Serviços e projetos realizados	Unid.	Quant.
2	Projeto de instalações elétricas e de luminotécnica	m ²	9.408,00
2	Projeto de subestação de energia elétrica aérea	kVA	225,00
2	Grupo gerador	kVA	60,00
2	Projeto de instalações telefônicas, dados, sonorização e CFTV	m ²	9.408,00
2	Projeto de geração de energia solar	kW	72,30

Descrição pormenorizada dos serviços executados:



- a) Elaboração de projeto básico e executivo de instalações elétricas de baixa e média tensão e de luminotécnica, de subestação elétrica e grupo gerador para atender as demandas referentes do mercado público de Itapipoca cuja área interna é de 9.408,00m²;
- b) Elaboração de projeto básico e executivo de instalações de comunicação incluso telefonia, dados (rede lógica), sonorização e CFTV referente ao mercado público de Itapipoca cuja área interna é de 9.408,00m²;
- c) Elaboração de projeto básico e executivo para geração de energia solar contando com 216 painéis solares referentes ao atendimento e sustentabilidade do mercado público de Itapipoca cuja área interna é de 9.408,00m²;

Etapas executadas:

- Etapas preliminares: levantamento de dados;
- Etapas de projeto: anteprojeto; projeto básico; projeto para execução;
- Etapas complementares: assistência à execução da obra; "As built" (projeto conforme construído).

1.6.4. Atividade realizada pelo Responsável Técnico: **João Evangelista Lima Medeiros** – Engenheiro Civil – CREA 18247-D/CE

A numeração e descrição das atividades listadas na tabela abaixo obedecem ao disposto no art. 7º da Resolução 218, de 29 de junho de 1973, do CONFEA.

Atividade	Serviços e projetos realizados	Unid	Quant.
2	Projeto de estrutura de fundação	m ²	9.408,00
2	Projeto de estrutura de contenção	m ²	9.408,00
2	Projeto de estrutura de concreto pré-fabricada	m ²	9.408,00

Descrição pormenorizada dos serviços executados:

- a) Elaboração de projeto básico e executivo de estrutura de fundação formada por estacas raiz de concreto, blocos de coroamento e vigas cintas referente ao mercado público de Itapipoca cuja área interna é de 9.408,00 m² apresentando volume total de concreto de 419,37 m³;
- b) Elaboração de projeto básico e executivo de estrutura de contenção do tipo muro de arrimo em concreto ciclópico referente ao mercado público de Itapipoca cuja área interna é de 9.408,00 m² apresentando volume total de concreto ciclópico de 227,87 m³;
- c) Elaboração de projeto básico e executivo de cálculo estrutural em concreto pré-fabricado referente ao mercado público de Itapipoca cuja área interna é de 9.408,00 m² apresentando volume total de concreto de 2.358,64 m³ incluindo pilares com os respectivos consoles, vigas, lajes e escadas, sendo 1.018,38 m³ de lajes planas e alveolares e 273,79 de lajes tipo TT protendidas.

Etapas executadas:

- Etapas preliminares: levantamento de dados;
- Etapas de projeto: anteprojeto; projeto básico; projeto para execução;
- Etapas complementares: assistência à execução da obra; "As built" (projeto conforme construído).

1.6.5. Atividade realizada pelo Responsável Técnico: **Francisco de Assis Queiroz Holanda** – Engenheiro Civil – CREA 1842 – D/CE



A numeração e descrição das atividades listadas na tabela abaixo obedecem ao disposto no Art. 7º da Resolução 218, de 29 de junho de 1973, do CONFEA.

Atividade	Serviços e projetos realizados	Unid.	Quant.
2	Projeto de estrutura metálica para fins diversos	m ²	810,90

Descrição pormenorizada dos serviços executados:

a) Elaboração de projeto básico e executivo de estrutura metálica das 8 (oito) passarelas com área de 690,90 m² e 2 (duas) marquises/mezaninos com área de 120,00 m² referente ao mercado público de Itapipoca cuja área interna é de 9.408,00 m² apresentando 163.311,00 kg de peso total de aço;

Etapas executadas:

- Etapas preliminares: levantamento de dados;
- Etapas de projeto: anteprojeto; projeto básico; projeto para execução;
- Etapas complementares: assistência à execução da obra; "As built" (projeto conforme construído).

1.6.6. Atividade realizada pelo Responsável Técnico: Luiz França Barreto Junior – Engenheiro Civil – CREA 6374-D/CE

A numeração e descrição das atividades listadas na tabela abaixo obedecem ao disposto no Art. 7º da Resolução 218, de 29 de junho de 1973, do CONFEA.

Atividade	Serviços e projetos realizados	Unid.	Quant.
2	Projeto de impermeabilização	m ²	12.693,00

Descrição pormenorizada dos serviços executados:

a) Elaboração de projeto básico e executivo de impermeabilização incluindo 6 sistemas de impermeabilização e proteção da mesma referente ao mercado público de Itapipoca cuja área interna é de 9.408,00 m² e área a impermeabilizar de 12.693,00 m².

Etapas executadas:

- Etapas preliminares: levantamento de dados;
- Etapas de projeto: projeto básico; projeto para execução;
- Etapas complementares: assistência à execução da obra; "As built" (projeto conforme construído).

1.6.7. Atividade realizada pelo Responsável Técnico: Newton Ricardo Belchior Maranhão – Engenheiro Mecânico – CREA 364894

A numeração e descrição das atividades listadas na tabela abaixo obedecem ao disposto no art. 12º da Resolução 218, de 29 de junho de 1973, do CONFEA.

Atividade	Serviços e projetos realizados	Unid.	Quant.
2	Projeto de condicionamento de ar (climatização)	Un	1

Descrição pormenorizada dos serviços executados:



PREFEITURA MUNICIPAL DE CRATOCE
FLS. Nº. 3301

COMISSÃO DE LICITAÇÃO

Itapipoca

a) Elaboração de projeto básico e executivo de climatização (de ar condicionado e exaustão mecânica) com sistema de ar tipo Split, capacidade de refrigeração de 24 TR e área refrigerada de 610,94 m2 referente às lojas e administração do mercado público de Itapipoca cuja área construída é de 9.408,00 m2.

Etapas executadas:

- Etapas preliminares: levantamento de dados;
- Etapas de projeto: projeto básico; projeto para execução;
- Etapas complementares: assistência à execução da obra; "As built" (projeto conforme construído).

1.6.8. Atividade realizada pelo Responsável Técnico: **Raul de Araújo Lima Junior - Engenheiro Civil - CREA 3157-D/CE**

A numeração e descrição das atividades listadas na tabela abaixo obedecem ao disposto no Art. 7º da Resolução 218, de 29 de junho de 1973, do CONFEA.

Atividade	Serviços e projetos realizados	Unid.	Quant.
8.4.11	Teste de absorção e sondagens à percussão	Furos	9

Descrição pormenorizada dos serviços executados:

a) Realização de 9 furos de sondagens à percussão tipo SPT com profundidade média de 8m por furo para reconhecimento do solo para construção do mercado de Itapipoca cuja área construída é de 9.408,00 m2.

Etapas executadas:


- Etapa preliminar: levantamento de dados;
- Etapas de projeto (ante-projeto): locação dos furos; execução das sondagens.

Por ser essa a expressão de verdade, firmamos o presente Atestado de Capacidade Técnica.

Itapipoca-CE, 05 de fevereiro de 2020.



Este documento encontra-se registrado no Conselho de Arquitetura e Urbanismo do Brasil, vinculado à Certidão De Acervo Técnico Com Atestado nº 564725, emitida em 11/09/2020


JOSÉ EVERARDO BARROSO
Secretário de Infraestrutura
Prefeitura Municipal de Itapipoca
CPF: 004.724.543-91



Conselho de Arquitetura e Urbanismo do Brasil

CERTIDÃO DE ACERVO TÉCNICO COM ATESTADO

Lei Nº 12378 de 31 de Dezembro de 2010

CERTIDÃO DE ACERVO TÉCNICO COM ATESTADO

Nº 000000271573



20150000271573

Validade: Indeterminada

CERTIFICAMOS, para os devidos fins, que consta em nossos arquivos o registro de Acervo referente ao(s) Registro(s) de Responsabilidade Técnica - RRTs abaixo discriminado(s):

DADOS DO PROFISSIONAL

Profissional: ANTONIO CUSTÓDIO DOS SANTOS NETO

Título do Profissional: Arquiteto e Urbanista

Data de obtenção do título: 12/01/1982

Registro Nacional: 0000A73644

Data de Registro: 26/03/1982

Validade: Indefinida

DADOS DOS REGISTROS DE RESPONSABILIDADE TÉCNICA-RRT

Número do RRT: 3286715

Tipo do RRT: DERIVADO

Registrado em: 01/09/2015

Forma de Registro: INICIAL à 3286715

Participação Técnica: INDIVIDUAL

Descrição: URBANIZAÇÃO DA AV.SABINO VIEIRA CAVALCANTE COM 7.937.72m2 DE PAVIMENTAÇÃO EM PEDRA PORTUQUESA E 2.896,97m DE MEIO FIO

Empresa contratada: CROQUIS PROJETOS E CONSTRUCOES LTDA

CNPJ: 03.276.584/0001-10

DADOS DO CONTRATO

Contratante: PREFEITURA MUNICIPAL DE PEDRA BRANCA

CPF/CNPJ: 07726540000104

RUA Francisco Vieira Cavalcante

Nº S/N

Complemento:

Cidade: PEDRA BRANCA

Bairro: CENTRO

UF: CE

CEP: 63630000

Contrato:

Celebrado em: 22/03/2010

Valor do Contrato: R\$ 1.000,00

Tipo do Contratante: Órgão Público

Data de Início: 03/05/2006

Data de término da atividade: 06/09/2006

ATIVIDADE TÉCNICA REALIZADA

1.8.3 - Projeto urbanístico, 7937.72 m² - metro quadrado;

ENDEREÇO DA OBRA/SERVIÇO

AVENIDA SABINO VIEIRA CAVALCANTE

Nº S/N

Complemento:

Cidade: PEDRA BRANCA

Bairro: CENTRO

UF: CE

CEP: 63630000

Coordenadas Geográficas: 5454871597943086 3970671736268920

DESCRIÇÃO

CERTIDÃO DE ACERVO TÉCNICO COM ATESTADO

INFORMAÇÕES IMPORTANTES

- Esta certidão perderá a validade, caso ocorra qualquer alteração posterior dos elementos cadastrais nela contidos



**Conselho de Arquitetura e Urbanismo
do Brasil**

CERTIDÃO DE ACERVO TÉCNICO COM ATESTADO

Lei Nº 12378 de 31 de Dezembro de 2010

PREFEITURA MUNICIPAL DE CRATO/CE
FLS Nº. 3503

COMISSÃO DE LICITAÇÃO

Página 2/5

CERTIDÃO DE ACERVO TÉCNICO COM ATESTADO

Nº 000000271573



- Certificamos que se encontra vinculado à presente CAT o atestado apresentado em cumprimento à Lei nº 8.666/93, expedido pela pessoa jurídica contratante, a quem cabe a responsabilidade pela veracidade e exatidão das informações nele constantes. É de responsabilidade deste Conselho a verificação da atividade profissional em conformidade com a Lei nº 12.378/2010 e Resoluções do Conselho de Arquitetura e Urbanismo do Brasil (CAU/BR)

- A Certidão de Acervo Técnico (CAT) à qual o atestado está vinculado constituirá prova da capacidade técnico-profissional da pessoa jurídica somente se o responsável técnico indicado estiver ou venha a ser integrado ao seu quadro técnico por meio de declaração entregue no momento da habilitação ou da entrega das propostas

- Certificamos, ainda, que nos termos do artigo 2º da Lei nº 12.378/2010 e artigos 2º e 3º da Resolução nº 21/2012-CAU/BR, esta Certidão é válida somente para os serviços condizentes com as atribuições profissionais acima discriminadas

- Em conformidade com o que determina o Art. 45 da Lei 12.378, toda realização de trabalho de competência privativa ou de atuação compartilhadas com outras profissões regulamentadas será objeto de Registro de Responsabilidade Técnica - RRT

Certidão nº 271573/2015

Expedida em 02/09/2015 12:09:00, Fortaleza/CE, CAU/CE

Chave de Impressão: C08AZ8Z28BC895ZYZ3DC



ESTADO DO CEARÁ
PREFEITURA MUNICIPAL DE PEDRA BRANCA



ATESTADO DE CAPACIDADE TÉCNICA

1. OBJETO:

Atestamos para os devidos fins que a empresa CROQUIS PROJETOS E CONSTRUÇÕES LTDA, registro nacional no CAU/BR No.18545-0, CNPJ No. 03.276.584/0001-10, estabelecida a rua Eduardo Salgado 412, sala 3 e 4, Aldeota, Fortaleza, Ceará, CEP 60.150.140, , executou satisfatoriamente e dentro de todas as cláusulas e prazos contratuais os serviços abaixo:

2. DADOS DO CONTRATO:

Contratante: PREFEITURA MUNICIPAL DE PEDRA BRANCA
CNPJ: 07.726.540/0001-04
Endereço: Rua Francisco Vieira Cavalcante, S/N – Centro – Pedra Branca/CE
CEP: 63630-000

RRT 3286715

Contrato nº Valor: R\$ 1.000,00

Tipo de Contratante: ORGÃO PÚBLICO

Celebrado em: 22/03/2010 Data de início: 03/05/2006 Término: 06/09/2006.

As atividades previstas no contrato foram registradas perante o Conselho Regional de Engenharia, Arquitetura e Agronomia – CREA-CE através da ART 060545413200015 e convertida na RRT 3286715 do Conselho de Arquitetura e Urbanismo- CAU mediante 01 (uma) RRT- Registros de Responsabilidade Técnica, separados de acordo com os grupos de atividades previstos na Resolução CAU/BR 21/2012:

RRT 1- RRT 3286715- Atividades de Projeto – (Grupo 1)





ESTADO DO CEARÁ
PREFEITURA MUNICIPAL DE PEDRA BRANCA



Declaramos que na(s) atividades registrada(s) neste atestado foram atendidas as regras de acessibilidade nas normas técnicas de acessibilidade da ABNT, na legislação específica e no Decreto Federal nº 5.296, de 2 de dezembro de 2004.

3. DADOS DA OBRA / SERVIÇO:

Local: Avenida Sabino Vieira Cavalcante - Centro, - Bairro : Centro Pedra Branca
- Ce - CEP 63.630.000 - Tel. (88) 35152444

4. ATIVIDADES TÉCNICAS:

4.1. Realizadas sob a responsabilidade técnica de: Antonio Custódio dos Santos Neto - Arquiteto e Urbanista - CAU/BR-A7364-4

Descrição	Unidade	Quantidade
Urbanização da Av. Sabino Vieira Cavalcante com 7.937,72m ² de pavimentação em pedra portuguesa e 2.896,97 m de meio fio.	M2	7.937,72

5. DESCRIÇÃO:

As atividades técnicas acima relacionadas foram realizadas observando-se o disposto nas resoluções CAU/BR 64/2013 e 76/2014, no que se refere a:

- (1) legislação e normas específicas;
- (2) definições de cada atividade;
- (3) honorários profissionais e;
- (4) produtos finais (ou escopo) de cada etapa realizada.

5.1. Atividades: Projeto (Grupo 1): 1.8 - Urbanismo e Desenho Urbano - 1.8.3.
Projeto Urbanístico





ESTADO DO CEARÁ
PREFEITURA MUNICIPAL DE PEDRA BRANCA



a) Atividades realizadas:

Projeto urbanístico para a Região da Avenida Sabino Vieira Cavalcante, Zona Central da Cidade, mediante levantamento cadastral e inventário e demais atividades listadas no item 4.1. acima, para um terreno urbano com área de 7.937,72m², com definição e projeto das: -Área do Sistema Viário; -Áreas Verdes; -Áreas Institucionais; e seu respectivo mobiliário urbano.

b) Etapas realizadas:

Foram realizadas as etapas de serviço previstas para cada atividade de acordo com as Resoluções CAU/BR 64/2013 e 76/2014, que, no seu conjunto, foram as seguintes:

- ETAPAS PRELIMINARES: -Levantamento de dados; -Programa de necessidades; -Estudo de viabilidade técnico-legal;
- ETAPAS DO PROJETO: -Estudo preliminar (ou estudo de concepção); -Anteprojeto (incluído o Projeto Legal ou Masterplan); -Projeto (composto de: -Projeto para execução; -Coordenação e compatibilização de projetos; -Coordenação de equipe multidisciplinar);
- ETAPAS COMPLEMENTARES: -Assessoria para aprovação de projeto.

PREFEITURA MUNICIPAL DE PEDRA BRANCA

CNPJ 07.726.540/0001-04

ANTONIO GOIS MONTEIRO MENDES

PREFEITO MUNICIPAL

CPF 010.223.343-87



**Conselho de Arquitetura e Urbanismo
do Brasil****CERTIDÃO DE ACERVO TÉCNICO COM ATESTADO**

Resolução Nº 93 de 07 de Novembro de 2014

CERTIDÃO DE ACERVO TÉCNICO COM ATESTADO**Nº 0000000599988**

120200000599988

Validade: Indeterminada

CERTIFICAMOS, para os devidos fins, que consta em nossos arquivos o registro de Acervo referente ao(s) Registro(s) de Responsabilidade Técnica - RRTs abaixo discriminado(s):

DADOS DO PROFISSIONAL

Profissional: ANTONIO CUSTÓDIO DOS SANTOS NETO

Título do Profissional: Arquiteto e Urbanista

Data de obtenção do título: 12/01/1982

Registro Nacional: 0000A73644

Data de Registro: 26/03/1982

Validade: Indefinida

DADOS DOS REGISTROS DE RESPONSABILIDADE TÉCNICA-RRT

Número do RRT: 9821456

Tipo do RRT: SIMPLES

Registrado em: 12/08/2020

Forma de Registro: RETIFICADOR à 6446179

Participação Técnica: INDIVIDUAL

Descrição: URBANIZAÇÃO DA GLEBA PARA O CENTRO DE CONVENÇÃO ÁREA 12.000 m2

Empresa contratada: CROQUIS PROJETOS E CONSTRUÇÕES LTDA
CNPJ: 03.276.584/0001-10

DADOS DO CONTRATO

Contratante: PREFEITURA MUNICIPAL DE VARJOTA
CPF/CNPJ: 07673114000141

RUA ARTUR RAMOS

Nº 232

Complemento:

Cidade: VARJOTA

Bairro: CENTRO

UF: CE

CEP: 62265000

Contrato:

Celebrado em: 01/12/2017

Valor do Contrato: R\$ 14.550,00

Tipo do Contratante: Órgão Público

Data de Início: 01/12/2017

Data de término da atividade: 2018-01-30

ATIVIDADE TÉCNICA REALIZADA

1.8.3 - Projeto urbanístico, 12000.00 m² - metro quadrado;

ENDEREÇO DA OBRA/SERVIÇO

AVENIDA AVENIDA PROFESSORA EDITE DE CASTRO

Nº S/N

Complemento:

Cidade: VARJOTA

Bairro: CENTRO

UF: CE

CEP: 62265000

Coordenadas Geográficas: -4.188853507030283 -40.484039999372456

Número do RRT: 9821434

Tipo do RRT: SIMPLES

Registrado em: 12/08/2020

Forma de Registro: RETIFICADOR à 6446329

Participação Técnica: INDIVIDUAL

Descrição: PROJETO LEGAL DO CENTRO DE CONVENÇÕES ÁREA DE 1.647,62m2



Conselho de Arquitetura e Urbanismo do Brasil

CERTIDÃO DE ACERVO TÉCNICO COM ATESTADO

Resolução Nº 93 de 07 de Novembro de 2014

PREFEITURA MUNICIPAL DE CRATO/CE
FLS Nº. 3308 Página 2/12

CERTIDÃO DE ACERVO TÉCNICO COM ATESTADO

Nº 0000000599988



20200000599988

Empresa contratada: CROQUIS PROJETOS E CONSTRUCOES LTDA
CNPJ: 03.276.584/0001-10

DADOS DO CONTRATO

Contratante: PREFEITURA MUNICIPAL DE VARJOTA
CPF/CNPJ: 07673114000141

RUA ARTUR RAMOS

Nº 232

Complemento:

Cidade: VARJOTA

Bairro: CENTRO

UF: CE

CEP: 62265000

Contrato:

Celebrado em: 01/12/2017

Valor do Contrato: R\$ 26.652,51

Tipo do Contratante: Órgão Público

Data de Início: 01/12/2017

Data de término da atividade: 2018-01-30

ATIVIDADE TÉCNICA REALIZADA

1.1.2 - Projeto arquitetônico , 1647.62 m² - metro quadrado;

ENDEREÇO DA OBRA/SERVIÇO

AVENIDA AVENIDA PROFESSORA EDITE DE CASTRO

Nº S/N

Complemento:

Cidade: VARJOTA

Bairro: CENTRO

UF: CE

CEP: 62265000

Coordenadas Geográficas: -4.19030977730761 -40.47286987304579

DESCRIÇÃO

CERTIDÃO DE ACERVO TÉCNICO COM ATESTADO

INFORMAÇÕES IMPORTANTES

- Esta certidão perderá a validade e será anulada, caso ocorra alterações das informações constantes do Atestado registrado ou do RRT vinculado ou caso sejam constatadas que são inverídicas as informações constantes do RRT, do atestado ou do requerimento da certidão.

- Certificamos que se encontra vinculado à presente CAT o atestado apresentado em cumprimento à Lei nº 8.666/93, expedido pela pessoa jurídica contratante, a quem cabe a responsabilidade pela veracidade e exatidão das informações nele constantes. É de responsabilidade deste Conselho a verificação da atividade profissional em conformidade com a Lei nº 12.378/2010 e Resoluções do Conselho de Arquitetura e Urbanismo do Brasil (CAU/BR)

- A Certidão de Acervo Técnico (CAT) à qual o atestado está vinculado constituirá prova da capacidade técnico-profissional da pessoa jurídica somente se o responsável técnico indicado estiver ou venha a ser integrado ao seu quadro técnico por meio de declaração entregue no momento da habilitação ou da entrega das propostas

- Certificamos, ainda, que nos termos do artigo 2º da Lei nº 12.378/2010 e artigos 2º e 3º da Resolução nº 21/2012-CAU/BR, esta Certidão é válida somente para os serviços condizentes com as atribuições profissionais acima discriminadas

- Em conformidade com o que determina o Art. 45 da Lei 12.378, toda realização de trabalho de competência privativa ou de atuação compartilhadas com outras profissões regulamentadas será objeto de Registro de Responsabilidade Técnica - RRT

- Válida em todo o território nacional.

Certidão nº 599988/2020



**Conselho de Arquitetura e Urbanismo
do Brasil**

CERTIDÃO DE ACERVO TÉCNICO COM ATESTADO

Resolução Nº 93 de 07 de Novembro de 2014

PREFEITURA MUNICIPAL DE CRATO/CE

FLS Nº. 3308

Página 3/12

COMISSÃO DE LICITAÇÃO

CERTIDÃO DE ACERVO TÉCNICO COM ATESTADO

Nº 0000000599988



120200000599988

Expedida em 27/08/2020 12:08:00, Fortaleza/CE, CAU/CE

Chave de Impressão: Z4WYYD565843WC8494CB

[Handwritten signature]

[Handwritten mark]

[Handwritten mark]

[Handwritten mark]



ATESTADO DE CAPACIDADE TÉCNICA

Atestamos, para os devidos fins que a empresa Croquis Projetos e Construções LTDA, registro nacional PJ18545-0, CNPJ nº 03.276.584/0001-10, localizada na Rua Eduardo Salgado, 412 Salas 3 e 4, CEP 60150-140, Aldeota, Fortaleza-CE, representada pelo diretor técnico e responsável técnico arquiteto e urbanista Antônio Custódio dos Santos Neto, registro nacional A7364-4, executou satisfatoriamente e dentro dos prazos contratuais os serviços descritos abaixo:

1. OBJETO

1.1 DESCRIÇÃO GERAL DO(S) SERVIÇO(S) CONTRATADO(S):

Elaboração de projetos referentes à construção do Centro de Eventos de Varjota – CE, cujo terreno de 5.268,22 m² encontra-se numa área pouco adensada, embora com importantes edifícios públicos. O edifício tem por objetivo viabilizar eventos, feiras e atividades culturais, abrigando um grande salão para eventos, salas multiuso, auditório para 150 pessoas, salas para abrigar a Secretaria Municipal de Cultura e serviço, somando 1.647,62 m² de área construída. Dentre os projetos elaborados, inclui-se: projeto arquitetônico, projeto de arquitetura paisagística, projeto urbanístico, projeto de parcelamento do solo mediante desmembramento ou remembramento, levantamento cadastral, inventário urbano, projeto de luminotecnica, projeto de condicionamento acústico, projeto de ventilação, exaustão e climatização, projeto de instalações hidrossanitárias prediais, projeto de instalações prediais de águas pluviais, projeto de instalações prediais de gases medicinais, projeto de instalações elétrica prediais de baixa tensão, projeto de instalações telefônicas prediais, projeto de instalações prediais de TV, memorial descritivo, caderno de especificações ou de encargos, orçamento e cronograma.

1.2 DESCRIÇÃO GERAL DO(S) SERVIÇO(S) CONTRATADO(S) E COORDENADO(S):

Coordenação e compatibilização dos projetos referentes à construção do Centro de Eventos de Varjota – CE, cujo terreno de 5.268,22 m² encontra-se numa área pouco adensada, embora com importantes edifícios públicos. O edifício tem por objetivo viabilizar eventos, feiras e atividades culturais, abrigando um grande salão para eventos, salas multiuso, auditório para 150 pessoas, salas para abrigar a Secretaria Municipal de Cultura e serviço, somando 1.647,62 m² de área construída. O processo construtivo foi feito com estrutura metálica e de concreto, fechamentos em alvenaria e telhado metálico acústico. Dentre os projetos elaborados, inclui-se: projeto arquitetônico, projeto de arquitetura paisagística, projeto urbanístico, projeto de parcelamento do solo mediante desmembramento ou remembramento, levantamento cadastral, inventário urbano,





projeto de luminotecnia, projeto de condicionamento acústico, projeto de ventilação, exaustão e climatização, projeto de instalações hidrossanitárias prediais, projeto de instalações prediais de águas pluviais, projeto de instalações prediais de gases medicinais, projeto de instalações elétrica prediais de baixa tensão, projeto de instalações telefônicas prediais, projeto de instalações prediais de TV, projeto de estruturas de concreto, projeto de estrutura metálica, memorial descritivo, caderno de especificações ou de encargos, orçamento e cronograma.

2. DADOS DO CONTRATO

2.1 CONTRATANTE: PREFEITURA DE VARJOTA

Contratante: PREFEITURA MUNICIPAL DE VARJOTA
CNPJ: 07.673.114.0001/41
Endereço: Rua Artur Ramos 232, Centro, Varjota, Ceará
CEP: 62265-000

RRT 9821456

Contrato nº Valor: R\$ 14.550,00

Tipo de contratante: Órgão Público

- Celebrado em: 01/12/2017 Data de início: 01/12/2017 Término: 30/01/2018

RRT 9821434

Contrato nº Valor: R\$ 26.652,51

Tipo de contratante: Órgão Público

- Celebrado em: 01/12/2017 Data de início: 01/12/2017 Término: 30/01/2018

RRT 7925519

Contrato nº Valor: R\$ 0,00

Tipo de contratante: Órgão Público

- Celebrado em: 24/10/2017 Data de início: 24/10/2017 Término: 22/12/2017

RRT 7925460

Contrato nº Valor: R\$ 102.276,01

Tipo de contratante: Órgão Público

- Celebrado em: 28/06/2017 Data de início: 28/06/2017 Término: 05/09/2018

RRT 8235919

Contrato nº Valor: R\$ 102.276,01

Tipo de contratante: Órgão Público

- Celebrado em: 28/06/2017 Data de início: 28/06/2017 Término: 05/09/2018

RRT 8236155

Contrato nº Valor: R\$ 102.276,01

Tipo de contratante: Órgão Público

- Celebrado em: 28/10/2017 Data de início: 28/10/2017 Término: 05/09/2018





ART Nº CE20170236417

Contrato nº Valor: R\$ 2.000,00

Tipo de contratante: Órgão Público

- Celebrado em: 02/08/2017 Data de início: 14/08/2017 Término: 28/09/2017

As atividades previstas no contrato foram registradas perante o Conselho de Arquitetura e Urbanismo – CAU mediante 06 (seis) RRT – Registros de Responsabilidade Técnica, separados de acordo com os grupos de atividades previstos na Resolução CAU/BR, através da RRT 6446179, RRT 6446329, RRT 7925519, RRT 7925460, RRT 8235919 e RRT 8236155 e 01 (uma) ART - Anotações de Responsabilidade Técnica, através da ART CE20170236417.

2.2 CONTRATANTE: CROQUIS PROJETOS E CONSTRUÇÕES LTDA (SUBCONTRATAÇÃO)

Há, para esse projeto, Anotações de Responsabilidade Técnica (ART) e Registro de Responsabilidade Técnica (RRT) que complementam os registros citados acima, sendo eles expostos a seguir.

Contratante: CROQUIS PROJETOS E CONSTRUÇÕES LTDA

CNPJ: 03.276.584.0001/10

Endereço: Rua Eduardo Salgado, 412, Aldeota, Fortaleza, Ceará

CEP: 60150-1480

RRT 6821499

Contrato nº Valor: R\$ 0,00

Tipo de contratante: Pessoa Jurídica de direito privado

- Celebrado em: 03/04/2018 Data de início: 03/04/2018 Término: 31/07/2018

ART Nº CE20180340927

Contrato nº Valor: R\$ 4.500,00

Tipo de contratante: Pessoa Jurídica de direito privado

- Celebrado em: ----- Data de início: 02/04/2018 Término: 25/05/2018

ART Nº CE20180342035

Contrato nº Valor: R\$ 4.000,00

Tipo de contratante: Pessoa Jurídica de direito privado

- Celebrado em: 02/05/2018 Data de início: 31/05/2018 Término: 31/08/2018

As atividades previstas no contrato foram registradas perante o Conselho de Arquitetura e Urbanismo – CAU mediante 01 (uma) RRT – Registros de Responsabilidade Técnica, separados de acordo com os grupos de atividades previstos na Resolução CAU/BR, através da RRT 6821499 e 02 (duas) ART - Anotações de Responsabilidade Técnica, através da ART CE20180340927 e da ART CE20180342035.





Declaramos que na(s) atividade(s) registrada(s) neste atestado foram atendidas as regras previstas nas normas técnicas de acessibilidade da ABNT, da legislação específica e no Decreto Federal nº 5.296, de 2 de dezembro de 2004.

3. DADOS DA OBRA / SERVIÇO:

Proprietário: PREFEITURA MUNICIPAL DE VARJOTA

CNPJ: 07.673.114.0001/41

Local: Avenida Professora Edite Castro s/n, Bairro Centro, Varjota, Ceará

UF: CE CEP: 62265-000 Cidade: Varjota

4. ATIVIDADE TÉCNICA

As atividades técnicas abaixo listadas foram realizadas pelos seguintes profissionais:

Equipe técnica principal:

Antônio Custódio dos Santos Neto – Arquiteto e urbanista;

Carlos José de Mesquita – Geólogo

Francisco Regis Carneiro de Andrade – Engenheiro Civil

Francisco Sérgio Facó P. Filho – Arquiteto e urbanista

Mário Esmeraldo dos Santos – Engenheiro Civil

4.1 Atividades realizadas pelo Responsável Técnico: Antônio Custódio dos Santos Neto, Arquiteto e Urbanista- CAU A7364-4.

A numeração e descrição das atividades listadas na tabela abaixo obedecem ao disposto no Art.3º da Resolução Federal CAU/BR 21, de 05.04.2012

<u>Referentes à gleba</u>			
Itens	Atividades, serviços e projetos realizados.	Und	Quant
1	PROJETO		
1.8	Urbanismo e desenho urbano		
1.8.3	Projeto urbanístico	m ²	12.000,00
<u>Referentes ao projeto</u>			
Itens	Atividades, serviços e projetos realizados.	Und	Quant
1	PROJETO		
1.1	Arquitetura das edificações		
1.1.2	Projeto arquitetônico	m ²	1.647,62
1.2	Sistemas Construtivos Estruturais		
1.2.2	Projeto de Estrutura de Concreto	m ²	1.647,62





Itens	Atividades, serviços e projetos realizados.	Und	Quant
1.2.4	Projeto de Estrutura Metálica	m ²	1.647,62
1.3	Conforto ambiental		
1.3.2	Projeto de luminotecnica	m ²	1.647,62
1.3.3	Projeto de condicionamento acústico	m ²	1.647,62
1.3.5	Projeto de ventilação, exaustão e climatização	m ²	1.647,62
1.5	Instalações e equipamentos referentes à arquitetura		
1.5.1	Projeto de instalações hidrossanitárias prediais	m ²	1.647,62
1.5.2	Projeto de instalações prediais de águas pluviais	m ²	1.647,62
1.5.4	Projeto de instalações prediais de gases medicinais	m ²	370,42
1.5.7	Projeto de instalações elétricas prediais de baixa tensão	m ²	1.647,62
1.5.8	Projeto de instalações telefônicas prediais	m ²	1.647,62
1.5.9	Projeto de instalações prediais de TV	m ²	1.647,62
1.6	Arquitetura paisagística		
1.6.3	Projeto de arquitetura paisagística	m ²	9.381,19
1.7	Relatórios técnicos de arquitetura		
1.7.1	Memorial descritivo	m ²	9.381,19
1.7.2	Caderno de especificações ou de encargos	m ²	9.381,19
1.7.3	Orçamento	m ²	9.381,19
1.7.4	Cronograma	m ²	9.381,19
1.8	Urbanismo e desenho urbano		
1.8.1	Levantamento cadastral	m ²	9.381,19
1.8.2	Inventário urbano	m ²	4.112,97
1.8.2	Inventário urbano	m ²	5.268,00
1.8.3	Projeto urbanístico	m ²	9.381,19
1.8.5	Projeto de parcelamento do solo mediante desmembramento ou remembramento	m ²	9.381,19
3	GESTÃO		
3.1	Coordenação e compatibilização de projetos	m ²	1.647,62



[Handwritten signature]

[Handwritten signature]

[Handwritten signature]

[Handwritten mark]

[Handwritten mark]



Descrição pormenorizada dos serviços executados:

a) Elaboração de projeto executivo e detalhamento do projeto básico de arquitetura referente à construção do Centro de Convenções de Varjota, cuja área construída é de 1.647,62 m², além da elaboração dos projetos básicos e executivos de urbanização no entorno do Centro, paisagismo, realização de maquete eletrônica e vídeo, todos estes realizados através de programas que utilizam tecnologia BIM, além da elaboração de orçamento da obra, cotação de preço, cronograma físico-financeiro e especificações técnicas. Além disso, foram definidos os pontos de iluminação e avaliação da ventilação e conforto térmico nas áreas internas.

b) Coordenação e compatibilização dos projetos de arquitetura, de urbanização do entorno, de paisagismo, de estrutura de concreto armado, de estrutura metálica, de instalações hidrossanitárias, de instalações elétricas e luminotécnica, de instalações telefônicas e TV, de incêndio, de climatização, de acordo com maquete eletrônica e vídeo, e orçamento, memorial de quantitativos, cronograma físico-financeiro e especificações técnicas referentes à construção do Centro de Convenções de Varjota, cuja área construída é de 1.647,62 m²

As atividades foram executadas em etapas, de acordo com a Resolução Federal CAU/BR 64/2013 – Tabela de Honorários de Serviços de Arquitetura e Urbanismo do Brasil- Módulo I- item 7.4, sendo:

- Etapas preliminares: levantamento de dados; programa de necessidades; estudo de viabilidade técnico-legal;
- Etapas de projeto: estudo preliminar (ou estudo de concepção); anteprojeto; projeto básico; projeto para execução; coordenação e compatibilização de projetos;
- Etapas complementares: assessoria para aprovação de projetos; assistência à execução da obra; “As built” (projeto conforme construído).

4.2 Atividades realizadas pelo Responsável Técnico: Francisco Sérgio Facó P.

Filho, Arquiteto e Urbanista - CAU A59663-9.

A numeração e descrição das atividades listadas na tabela abaixo obedecem ao disposto no Art.3º da Resolução Federal CAU/BR 21, de 05.04.2012

Itens	Atividades, serviços e projetos realizados.	Und	Quant
1	PROJETO		
1.3	Conforto ambiental		
1.3.2	Projeto de luminotecnica	m ²	1.647,62
1.3.5	Projeto de ventilação, exaustão e climatização	m ²	1.647,62
1.5	Instalações e equipamentos referentes à arquitetura		
1.5.1	Projeto de instalações hidrossanitárias prediais	m ²	1.647,62





PREFEITURA DE
VARJOTA

Itens	Atividades, serviços e projetos realizados.	Und	Quant
1.5.2	Projeto de instalações prediais de águas pluviais	m ²	1.647,62
1.5.5	Projeto de instalações prediais de prevenção e combate a incêndio	m ²	1.647,62
1.5.6	Projeto de sistemas prediais de proteção contra incêndios e catástrofes	m ²	1.647,62
1.5.7	Projeto de instalações elétricas prediais de baixa tensão	m ²	9.381,19
1.7	Relatórios técnicos de arquitetura		
1.7.1	Memorial descritivo	m ²	9.381,19
1.7.2	Caderno de especificações ou de encargos	m ²	9.381,19
1.7.3	Orçamento	m ²	9.381,19

Descrição pormenorizada dos serviços executados:

- Elaboração de projeto básico e executivo de instalações elétricas de baixa tensão, de luminotécnica, de condicionamento acústico e de climatização para atender as demandas referentes ao Centro de Convenções de Varjota, cuja área construída é de 1.647,62 m²;
- Elaboração de projeto básico e executivo de instalações de prevenção e combate a incêndio e pânico, referente à construção do mercado público de Itapipoca cuja área interna é de 9.408,00m²;
- Elaboração de projeto básico e executivo de instalações hidrossanitárias, incluso instalação sanitária, água fria e águas pluviais referentes à construção do Centro de Convenções de Varjota, cuja área construída é de 1.647,62 m². Os resíduos sólidos são tratados através do sistema de fossa e sumidouro, pois no local não há rede de esgotamento sanitário.

Etapas executadas:

- Etapas preliminares: levantamento de dados;
- Etapas de projeto: anteprojeto; projeto básico; projeto para execução;
- Etapas complementares: assistência à execução da obra; "As built" (projeto conforme construído).





4.3 Atividades realizadas pelo Responsável Técnico: Mário Esmeraldo dos Santos,
Engenheiro Civil – RNP 060811963-6.

A numeração e descrição das atividades listadas na tabela abaixo obedecem ao disposto no art. 7º da Resolução 218, de 29 de junho de 1973, do CONFEA.

Itens	Atividades, serviços e projetos realizados.	Und	Quant
A1	ATUAÇÃO		
5	Projeto		
1258	Concreto Armado	m ²	1.647,62

Descrição pormenorizada dos serviços executados:

- Elaboração de projeto básico e executivo de fundação em sapatas isoladas de concreto armado;
- Elaboração de projeto básico e executivo de estrutura convencional de pilares, vigas e lajes de concreto armado com f_{ck} de 25Mpa.

Etapas executadas:

- Etapas preliminares: levantamento de dados;
- Etapas de projeto: anteprojeto; projeto básico; projeto para execução;
- Etapas complementares: assistência à execução da obra; "As built" (projeto conforme construído).

4.4 Atividades realizadas pelo Responsável Técnico: Carlos José de Mesquita,
Geólogo

Itens	Atividades, serviços e projetos realizados.	Und	Quant
A1	ATUAÇÃO		
31	Ensaio		
2187	Estudos geotécnicos	un	2.000,00
2194	Sondagem	un	2.000,00

Descrição pormenorizada dos serviços executados:

- Elaboração de sondagens percussivas tipo SPT, distribuídas em 5 furos e 14,2 metros de sondagem, além de execução de testes de absorção de solo.





4.5 Atividades realizadas pelo Responsável Técnico: Francisco Regis Carneiro de Andrade, Engenheiro Civil – RNP 060400569-5.

A numeração e descrição das atividades listadas na tabela abaixo obedecem ao disposto no art. 7º da Resolução 218, de 29 de junho de 1973, do CONFEA.

Itens	Atividades, serviços e projetos realizados.	Und	Quant
A5	CONDUÇÃO		
5	Projeto		
1178	Projeto de Estrutura Metálica	m ²	1.647,62


Descrição pormenorizada dos serviços executados:

a) Elaboração de projeto básico e executivo de estrutura metálica referente ao Centro de Convenções de Varjota, cuja área construída é de 1.647,62 m², apresentando estruturas como a tesoura, com 10.391,62kg de peso total de aço, terça, viga treliçada, viga calha, etc;

Etapas executadas:

- Etapas preliminares: levantamento de dados;
- Etapas de projeto: anteprojeto; projeto básico; projeto para execução;
- Etapas complementares: assistência à execução da obra; “As built” (projeto conforme construído).

Por ser essa a expressão de verdade, firmamos o presente Atestado de Capacidade Técnica.


Francisca Célia Rodrigues de Sousa
CPF 560.151.353-87
Prefeita Municipal de Varjota

